



# BOLETIN DIARIO

AÑO XXII

2ª Epoca

Núm. 26.

MADRID, VIERNES 26 de ENERO de 1.973

Dirección postal: Centro de Análisis y Predicción (Ciudad Universitaria), Apartado 285 - Madrid - 3 - (España) - Teléfono: 244 35 00  
 Fonometeo local: teléfono 094 - Fonometeo España: teléfono 232 69 40 de Madrid

## TIEMPO PASADO (de 12 horas de ayer a 12 horas, T.M.G., de hoy):

**Nubosidad y precipitaciones:** Se registraron precipitaciones en puntos de Levante y sur de Cataluña. Se han formado bancos de niebla en zonas del Duero, Centro, La Mancha, Extremadura, cabecera del Ebro y dispersas en Galicia y Cantábrico.

**Vientos fuertes:** No se registraron.

**Temperaturas destacables:** Máximas extremas entre capitales de provincia: 6ª en Palencia y Salamanca; 20ª en Huelva y 19ª en Sevilla, Almería y Canarias. Mínimas extremas: 3ª bajo cero en Ciudad Real y Albacete; 9ª en Oviedo, Tarragona, Castellón, Alicante y Cádiz; 14ª en Canarias.

## PRONOSTICO PARA MAÑANA:

Parcialmente nuboso en el Cantábrico con alguna precipitación débil en su mitad oriental principalmente. En las demás regiones cielo poco nuboso. Formación de nieblas o neblinas en los valles del Duero y Ebro, especialmente. Poco nuboso en Canarias.

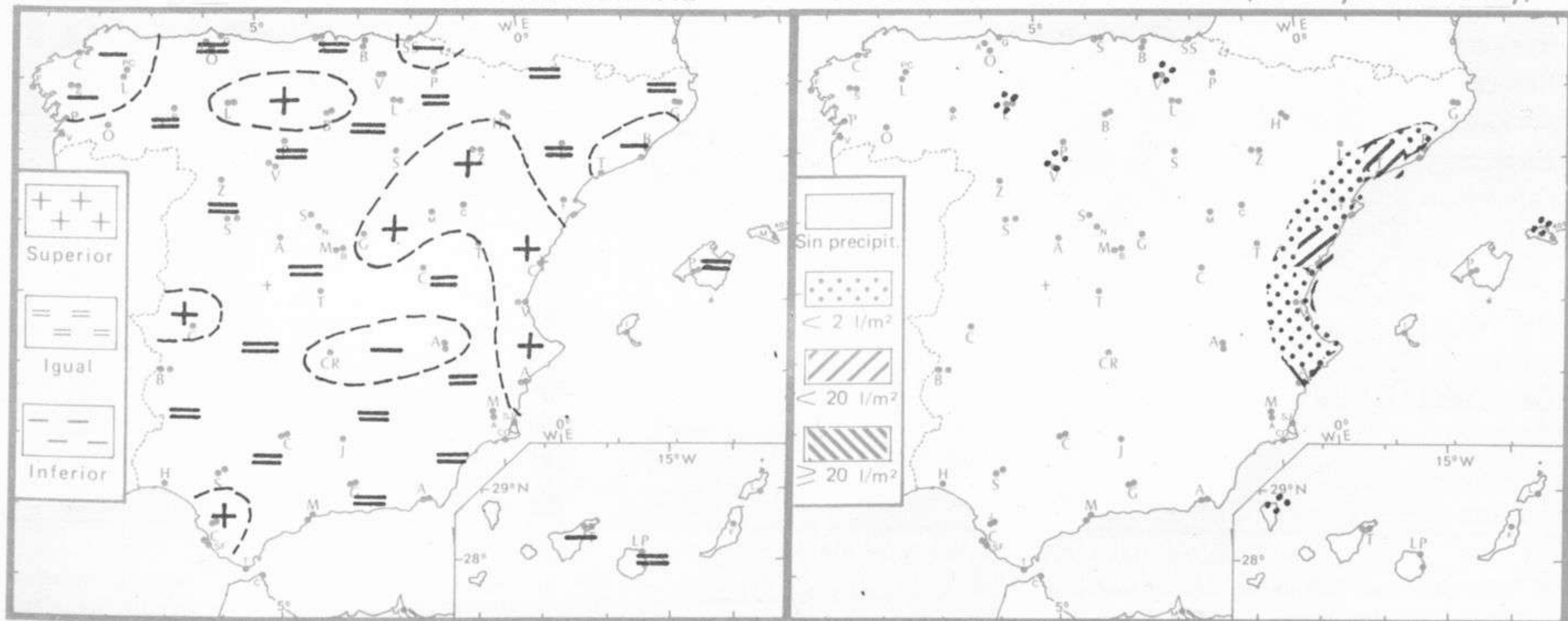
28 Y 29.

## TENDENCIA PARA LOS DIAS

**Día 28:** Chubascos en el Cantábrico y Pirineos. Parcialmente nuboso en Cataluña, Aragón y Baleares con alguna precipitación aislada. En Galicia, Duero y Centro aumento de nubosidad. Poco nuboso en las demás regiones. **Día 29:** Chubascos en el Cantábrico, Pirineos y de forma muy dispersa en el Duero, Centro, Aragón, Cataluña, Levante y Baleares. Descenso de la temperatura.

NIVEL TERMICO RESPECTO AL NORMAL

AREAS CON PRECIPITACION (12 h. ayer a 12 h. hoy)

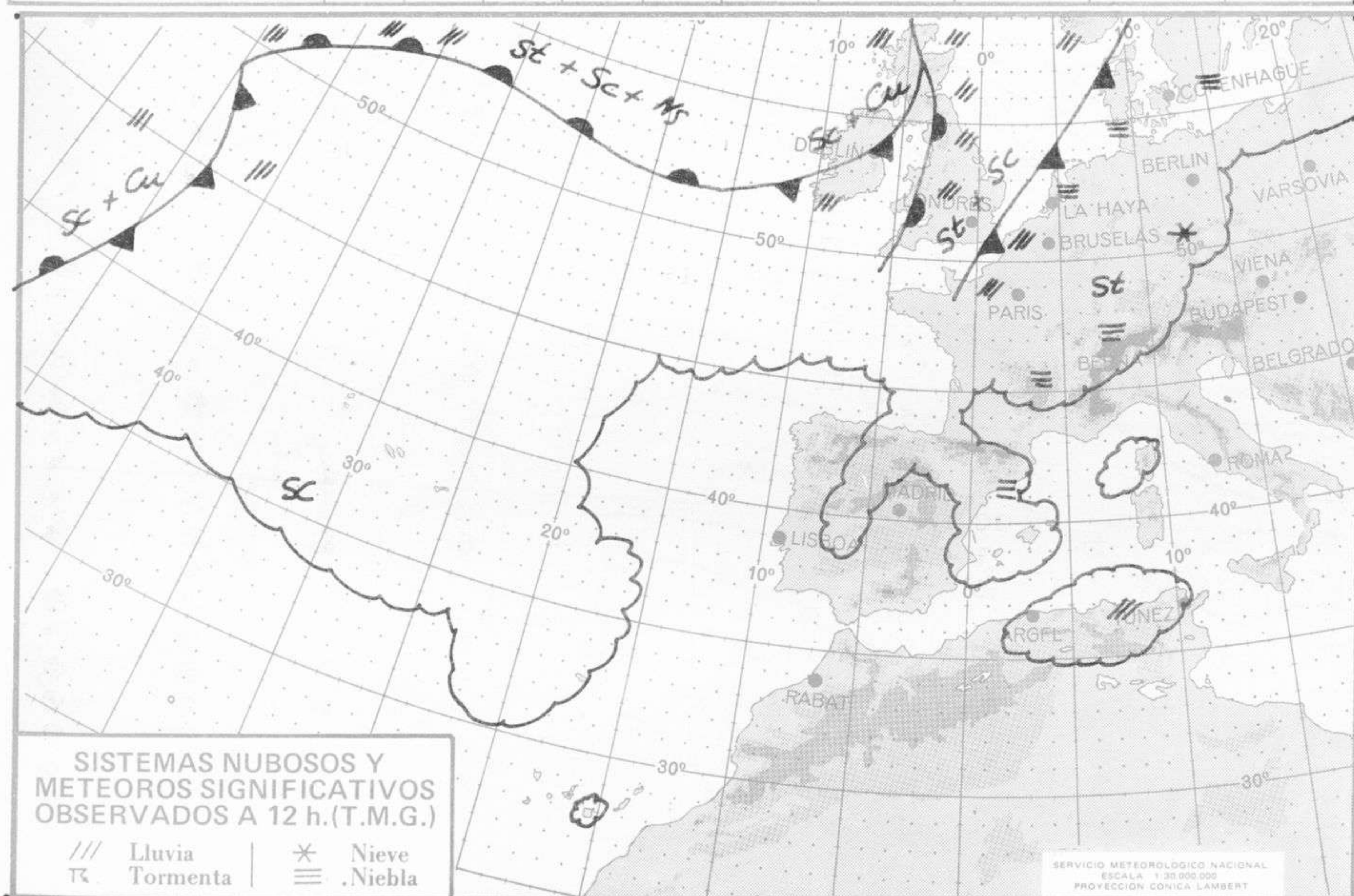


Estaciones	Temperaturas (°C)			Precipitación (l/m²)		Horas de sol ayer	Meteoros significativos			
	Máxima de ayer	Mínima de hoy	12 horas de hoy	06 ayer a 06 hoy	Hoy 06-12		18 horas de ayer	00 horas de hoy	06 horas de hoy	12 horas de hoy
La Coruña ... ..	12	7	14				●	●	●	☉
Monteventoso ... ..	11	8	12				●		●	☉
Lugo (Punto Centro) ... ..	11	7	9			2.0	○	●	●	☉
Santiago de Compostela (A)	15	8	10			8.3	●	●	●	●
Pontevedra ... ..	16	5				8.7	○		●	☉
Vigo (A) ... ..	14	5	11				○	○	●	☉
Orense ... ..	16	1	10				○		≡	☉
Ponferrada ... ..	11	1	4				○		○	≡
Asturias (A) ... ..	12	9	12			3.0	●		●	☉
Gijón ... ..	15	11	13			4.3	☉	●	●	☉
Santander (A) ... ..	14		11				●		●	●
Santander ... ..	14	7	10			6.0	☉	○	●	●
Bilbao (A) ... ..	14	4	11	1		1.3	☉	☉	●	●
San Sebastian/Igueldo ... ..	8	5	9	ip		0.0	●	☉	●	●
San Sebastian (A) ... ..	11	4	10			0.0	☉	☉	☉	●
León (A) ... ..	10	4	4		ip	8.9	≡		≡	≡
Zamora ... ..	7		6				●		●	≡
Palencia ... ..	6	4	5			0.0	●		●	●
Burgos (A) ... ..	8	4	7	ip		0.0	●	●	●	☉
Burgos ... ..	8	5				0.0	●		●	●
Valladolid (A) ... ..	6	-2	4		ip	9.1	●		●	●
Valladolid ... ..	7	4	6		ip	0.0	●	●	●	●
Soria ... ..	8	-2	2			4.8	●		≡	≡
Salamanca (A) ... ..	6	4	5			0.0	●		●	●
Avila ... ..	10	1	3			4.3	≡		≡	≡
Segovia ... ..	7	2	4			2.2	●		≡	●
Navacerrada ... ..	8	0	5			8.6	☉		☉	☉
Madrid/Barajas ... ..	13	0	7			8.6	○	○	☉	☉
Madrid (Cdad. Universitaria)	15	1	9				○	○	☉	○
Guadalajara ... ..	14	3					☉		○	
Toledo ... ..	12	1				8.6	☉		≡	
Cuenca ... ..	13	-1	8			7.2	○		○	☉
Molina de Aragón ... ..	10	4	4			3.6	●		☉	☉
Ciudad Real ... ..	13	-3	3			8.7	☉	○	≡	≡
Albacete (A) ... ..	13	-3	4			9.2	○	○	○	●
Cáceres ... ..	15	8	6				○		○	☉
Badajoz (A) ... ..	16	3	7			0.9	○		○	☉
Vitoria (A) ... ..	10	5	8	ip	ip		●		●	●
Logroño ... ..	13	5	10			5.6	●		☉	☉
Logroño (A) ... ..	13	7	10			5.4	●	☉	●	☉
Pamplona ... ..	14	2	11			8.5	●		☉	☉
Huesca (A) ... ..	7	5	7			0.0	≡		≡	☉
Daroca ... ..	8	5	7			0.0	●		●	☉
Zaragoza (A) ... ..	10	7	11			1.5	●	●	●	☉
Zaragoza ... ..	10	8	10				●		●	☉
Calamocha ... ..	9	3	8			0.6	●	●	●	●
Teruel ... ..	10	4					☉		●	●
Lérida ... ..	9	7	9			0.0	≡		●	●
Gerona (A) ... ..	11	4	13				●		●	☉
Barcelona ... ..	11	8	10	ip			●		●	●
Barcelona (A) ... ..	11	8	10	ip		0.0	●	●	●	≡
Reus (A) ... ..	10	8	X	3		0.0	●	●	●	●
Tarragona ... ..	12	9	11	ip		0.0	●		●	●
Tortosa ... ..	10	8	11	3	ip	0.0	●		●	●

SÍMBOLOS UTILIZADOS EN LOS CUADROS DE METEOROS SIGNIFICATIVOS

- ☉ Llovizna
- ≡ Neblina
- ⚡ Relámpagos
- ▲ Granizo
- Despejado
- ☉ Nuboso
- ↙ NW 30 nudos
- ↘ NE 35 nudos
- ☉ Lluvia
- ≡ Niebla
- ⚡ Tormenta
- ✱ Nieve
- ☉ Poco nuboso
- Cubierto
- ↙ SW 50 nudos
- ↘ SE 65 nudos

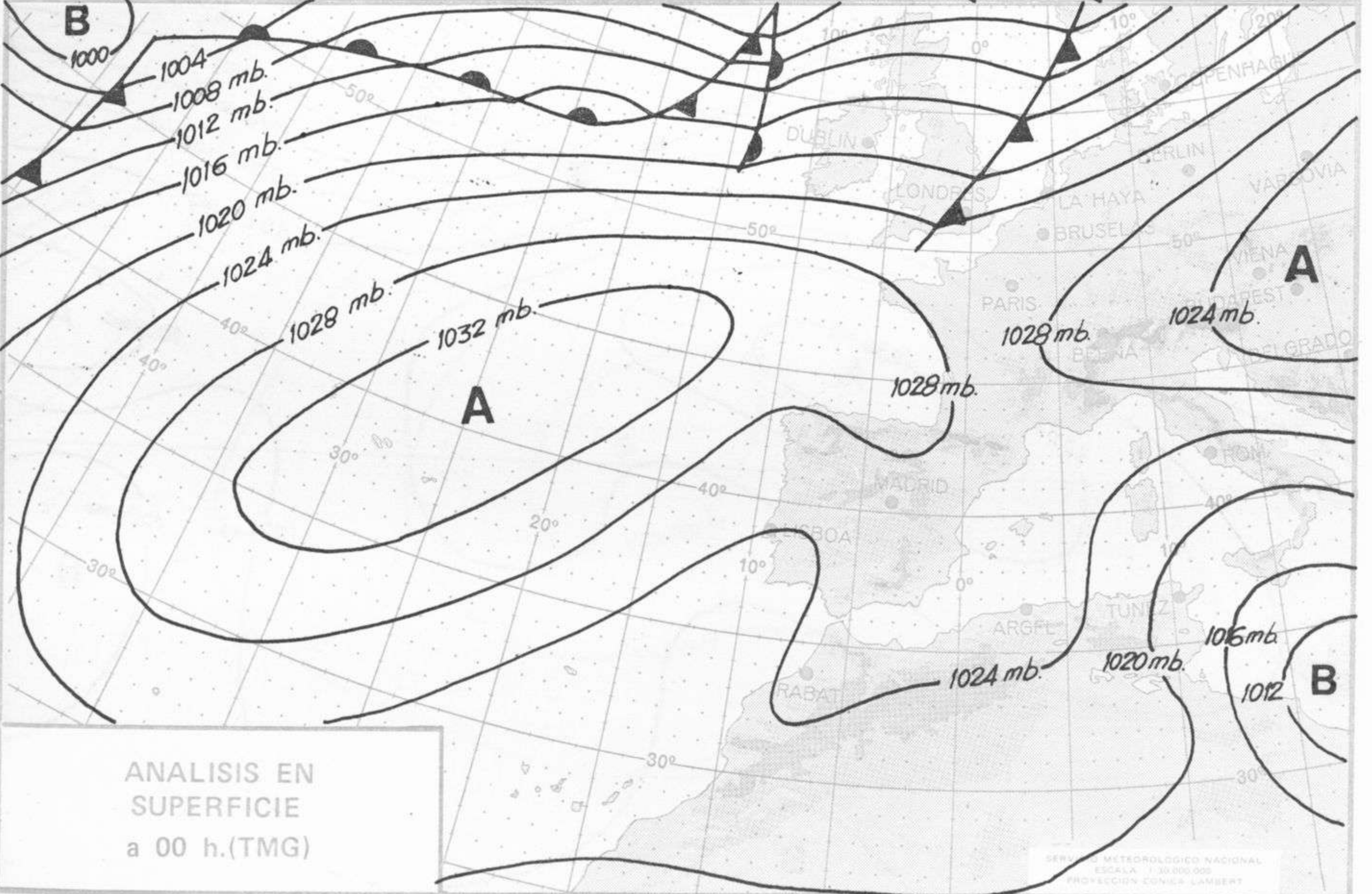
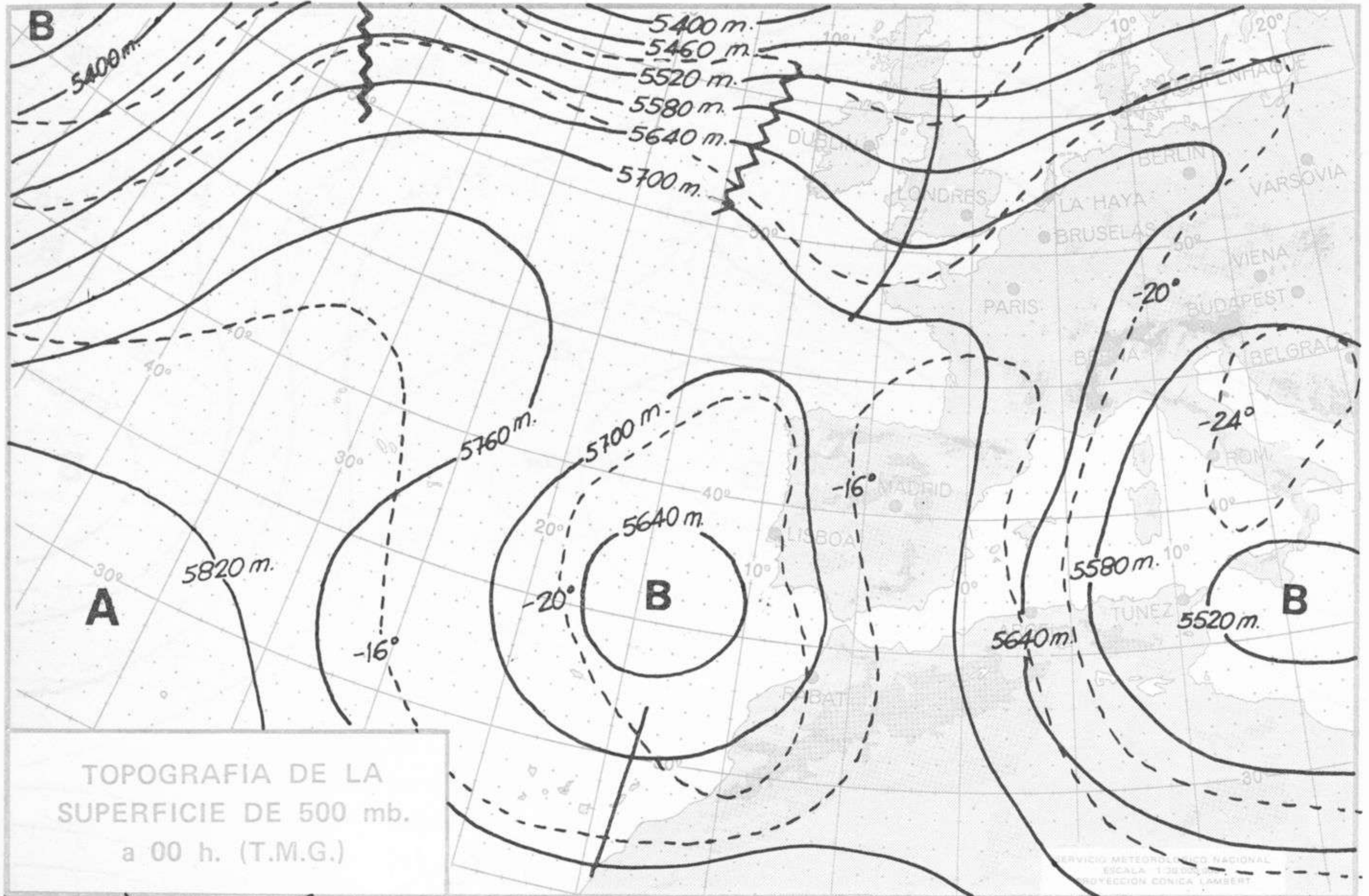
Estaciones	Temperaturas (°C)			Precipitación (l/m <sup>2</sup> )		Horas de sol ayer	Meteoros significativos			
	Máxima de ayer	Mínima de hoy	12 horas de hoy	06 ayer a 06 hoy	Hoy 06-12		18 horas de ayer	00 horas de hoy	06 horas de hoy	12 horas de hoy
Castellón de la Plana ... ..	17	9	12	7		0.0	●		●	●
Valencia (A) ... ..	12	3	11			0.0	●	●	○	●
Valencia ... ..	12			ip			●			
Alicante (A) ... ..	15	9	14			4.4	●	●	●	●
Alicante ... ..	17	9		ip		2.8	●		●	●
Murcia (A) ... ..	16	3	12			8.6	☾		☾	○
Murcia ... ..	16		13				☾			☾
Cartagena ... ..	15	9	12				☾		☾	☾
San Javier ... ..	17	0	12				☾		○	☾
Sevilla (A) ... ..	18	3	13			9.3	○	○	☾	☾
Córdoba (A) ... ..	18	2	11			9.5	☾	○	○	☾
Jaén ... ..										
Granada (A) ... ..	15	1	9			8.7	○	○	○	○
Huelva ... ..	20	8	12			8.2	☾		●	☾
Jerez de la Frontera (A) ...	18	4	15				☾	○	☾	☾
Cádiz ... ..	16	9	13			9.0	☾		☾	☾
San Fernando ... ..		8	15			8.3			☾	☾
Tarifa ... ..	16	13	14			9.0	☾		☾	☾
Málaga (A) ... ..	17	6	16			8.1	☾	☾	☾	☾
Almería (A) ... ..	19	8	16			9.5	○	○	○	○
Palma de Mallorca (A) ... ..	14	5	12			8.8	☾	●	☾	●
Mahón (A) ... ..	14	6	12	ip		6.3	☾	○	☾	☾
Ibiza (A) ... ..	15	10	13	1		1.8	●	●	☾	●
Santa Cruz de Tenerife (A)...	15	9	13			7.1	☾	○	○	☾
Santa Cruz de Tenerife ... ..		14	19			10.0			○	☾
Las Palmas (A) ... ..	19	14	18			9.0	☾	☾	○	☾
Fuerteventura (A) ... ..	22	11	20			9.8	○		○	○
Lanzarote (A) ... ..	20	12	19			9.4	○		○	☾
Ceuta ... ..			9							☾
Melilla ... ..		8	16			8.6		○	○	☾



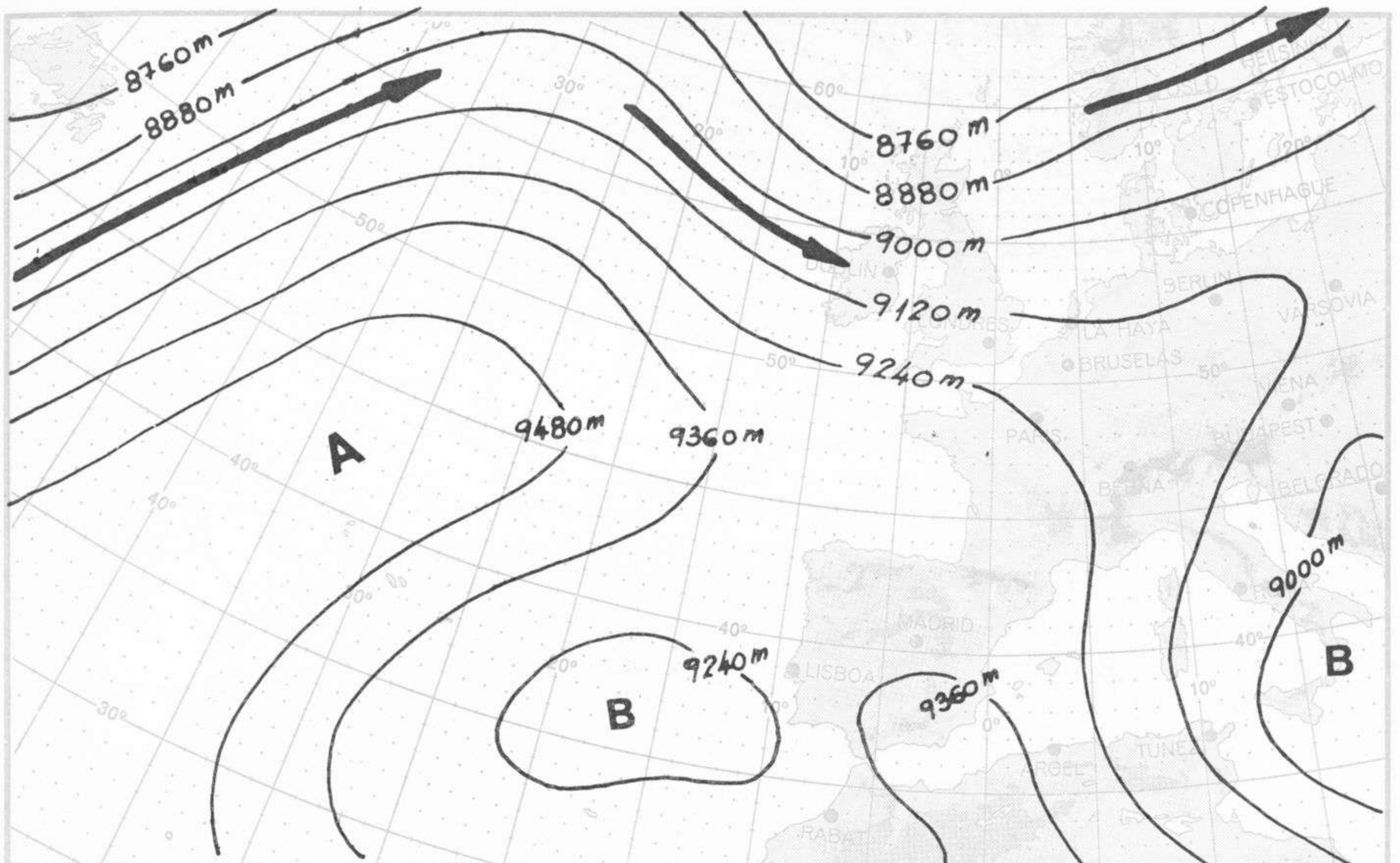




Dirección postal: Centro de Análisis y Predicción (Ciudad Universitaria), Apartado 285 - Madrid - 3 - (España) - Teléfono: 244 35 00  
Fonometeo local: teléfono 094 - Fonometeo España: teléfono 232 69 40 de Madrid

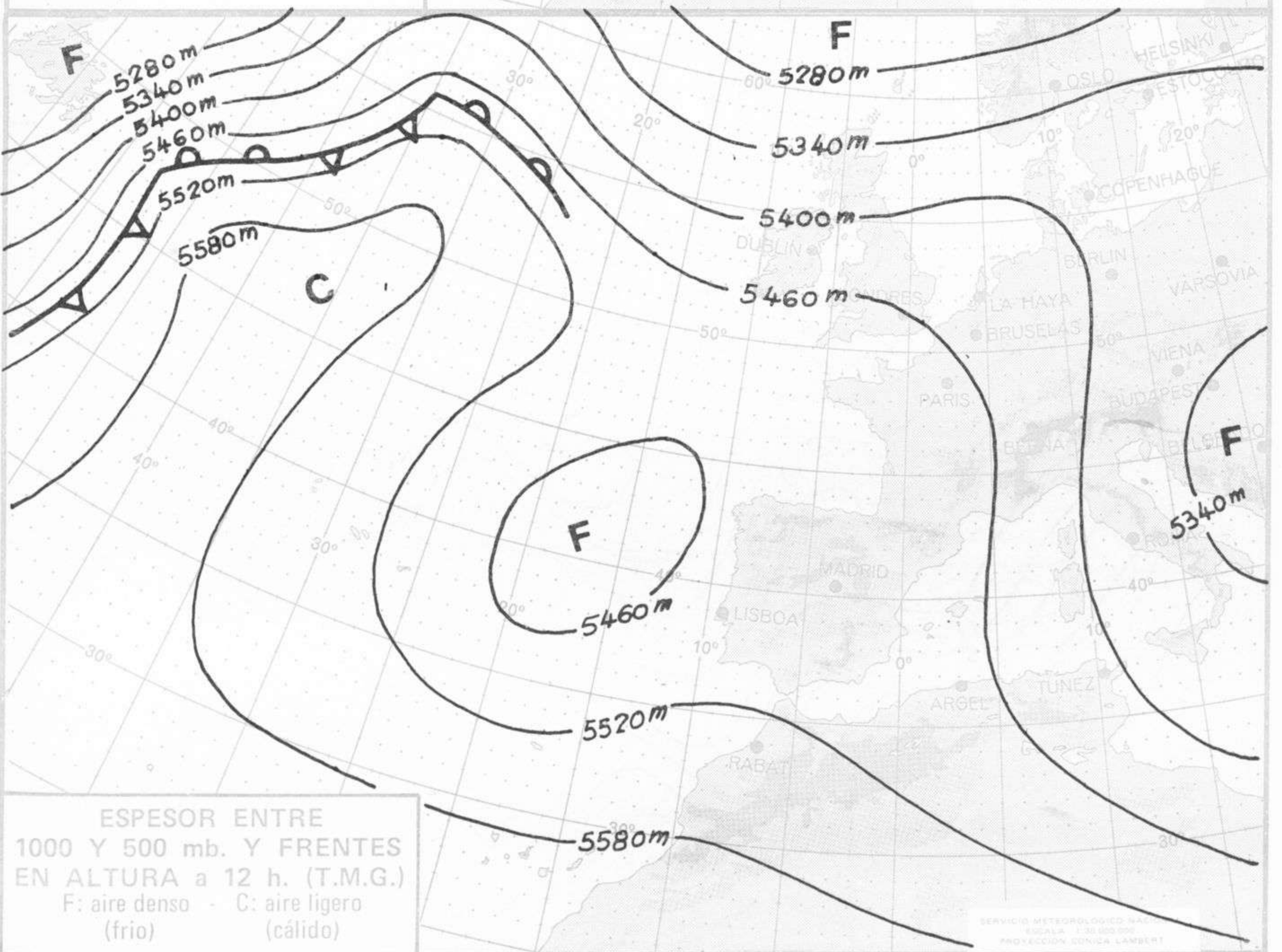




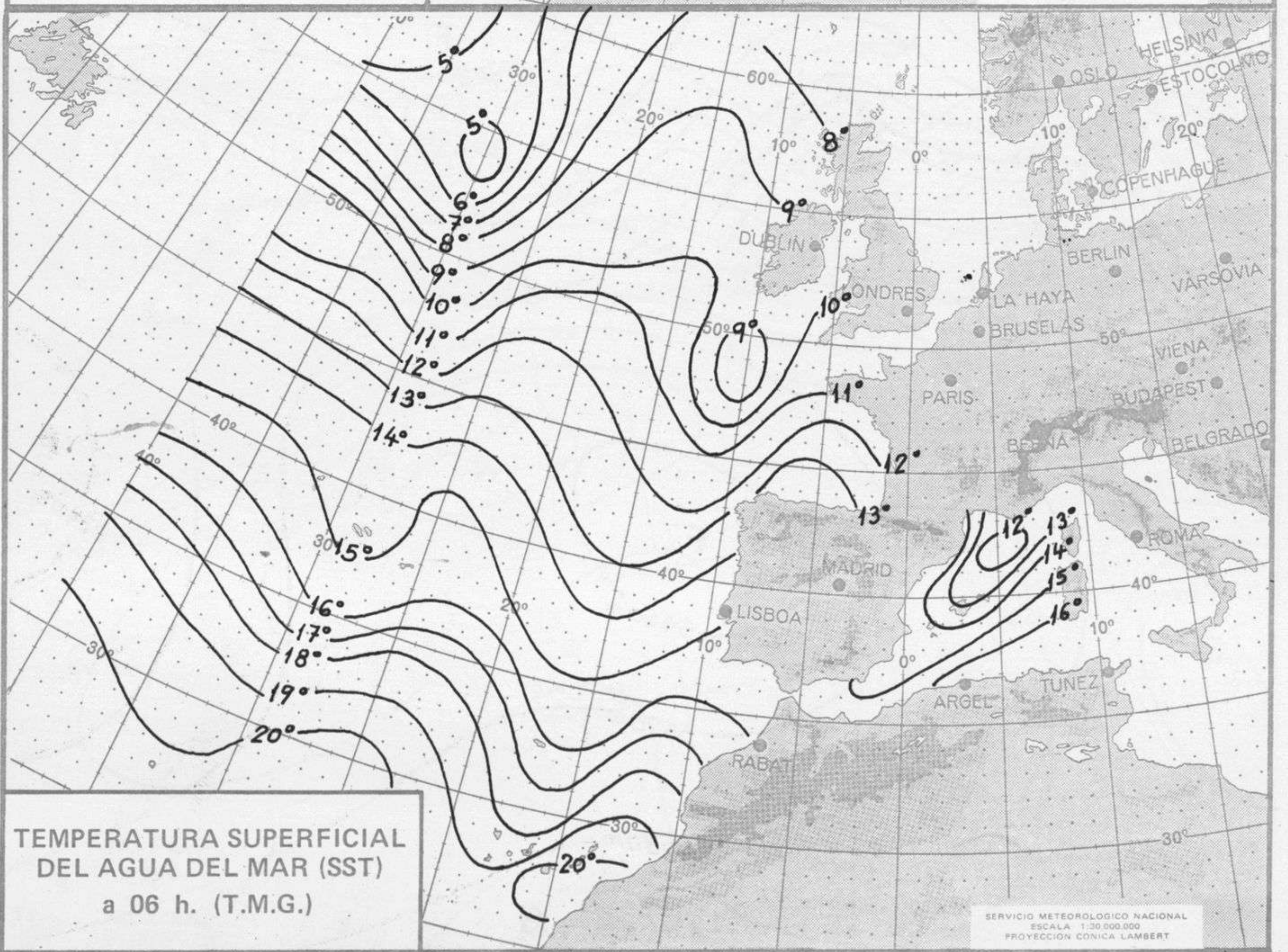
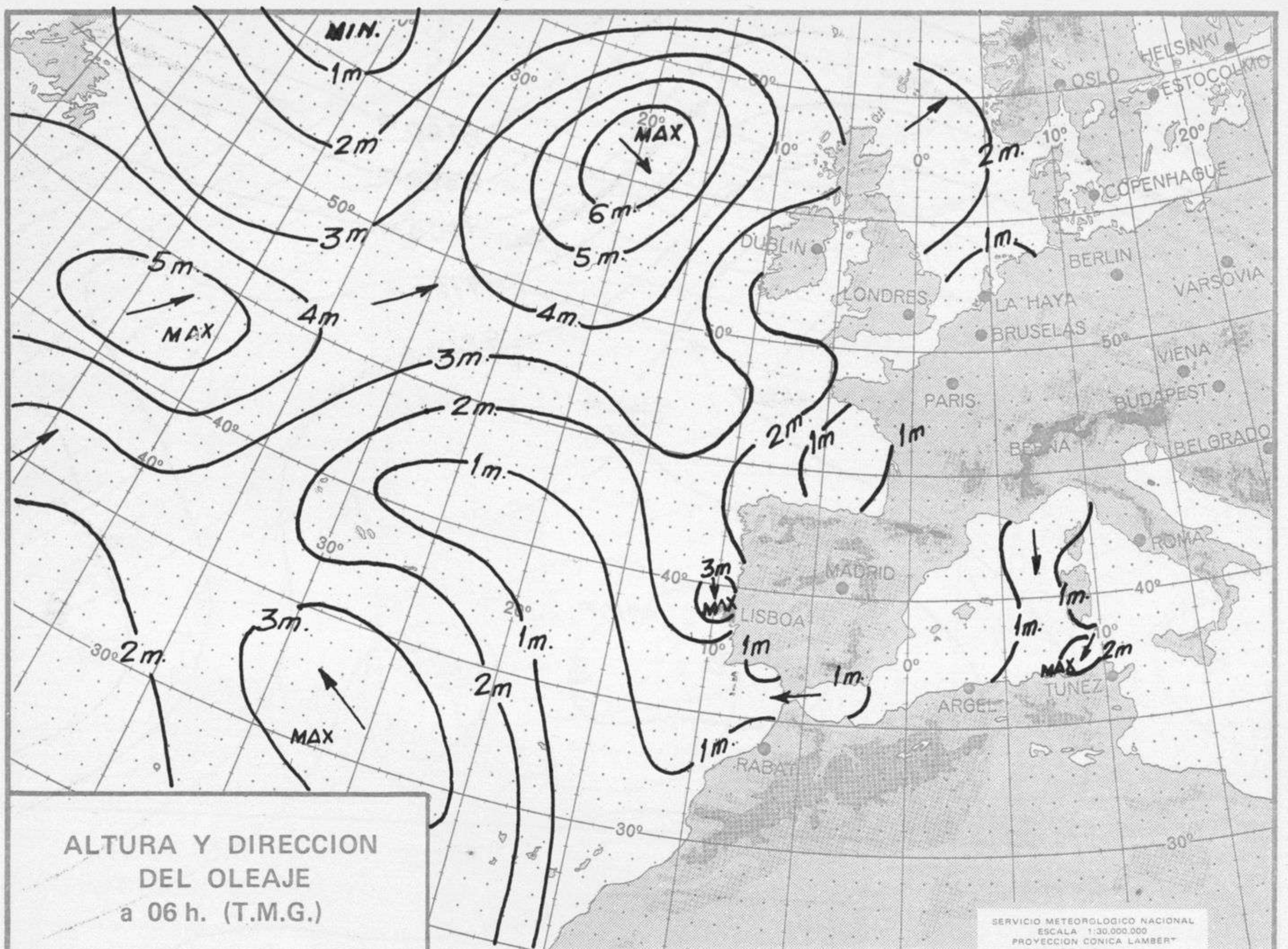


TOPOGRAFIA DE LA SUPERFICIE DE 300 mb. a 12 h. (T.M.G.)

(→) Corriente en chorro



ESPESOR ENTRE 1000 Y 500 mb. Y FRENTE EN ALTURA a 12 h. (T.M.G.)  
 F: aire denso (frio) - C: aire ligero (cálido)





COMPLEMENTO A LA INFORMACION TECNICA DIARIA



Dirección postal: Centro de Análisis y Predicción (Ciudad Universitaria), Apartado 285 - Madrid - 3 - (España) - Teléfono: 244 35 00  
 Fonometeo local: teléfono 094 - Fonometeo España: teléfono 232 69 40 de Madrid

MADRID, Viernes 26 de ENERO de 1.973

R A D I O S O N D E O S																VIENTO EN ALTITUD											
LA CORUÑA 08 001				MADRID / BARAJAS 08 221				PALMA DE M. / SON BONET 08 302				SANTA CRUZ DE TENERIFE 60 020				Estación											
Sondeo a 00 h.(T.M.G.)				Sondeo a 00 h.(T.M.G.)				Sondeo a 00 h.(T.M.G.)				Sondeo a 00 h.(T.M.G.)				Indicativo											
PPP	hhh	TT	DD	ddd	ff	PPP	hhh	TT	DD	ddd	ff	PPP	hhh	TT	DD	ddd	ff	Altitud	dd	ff	dd	ff	dd	ff			
1.000	212	9	05	05	04	1.000	212					1.000	215	9	40	25	08	1.000	152	15	55	30	04	Tierra			
850	1552	7	29	04	12	850	1545	5	34	10	09	850	1549	3	56	05	06	850	1510	8	18	16		1.000			
700	3107	-2	34	06	10	700	3120	1	07	05		700	3034	-9	01	34	23	700	3008	2	25	12		1.500			
500	5700	-20	28	18	18	500	5740	-16	04	12		500	5670	-20	59	01	40	500	5710	-18	28	30		2.000			
400	7320	-32	37	20	16	400	7330	-39	04	15		400	7300	-30	58	35	74	400	7340	-30	28	30		3.000			
300	9230	-48		20	15	300	9370	-45	30	08		300	9290	-45	59			300	9320	-48	27	50		4.000			
250	10400	-57		22	23	250	10500	-54	27	08		250						250	10500	-56	27	65		5.500			
200	11840	-66		23	18	200	11970	-60	27	11		200						200	11940	-50	27	80		7.000			
150	13500	-64		26	33	150	13770	-59	27	15		150						150	13810	-55	27	60		9.000			
100	16050	-69		27	27	100	16300	-62	29	22		100						100	16370	-59	27	45		10.500			
70						70	18500	-63	27	25		70						70	18590	-62	27	40		12.000			
50						50						50						50						13.500			
30						30						30						30						16.000			
20						20						20						20						Estación			
10						10						10						10						Indicativo			
																								Estación			
																								Indicativo			
																								Estación			
																								Indicativo			
																								Estación			
																								Indicativo			
																								Estación			
																								Indicativo			
																								Estación			
																								Indicativo			
																								Estación			
																								Indicativo			
																								Estación			
																								Indicativo			
																								Estación			
																								Indicativo			
																								Estación			
																								Indicativo			
																								Estación			
																								Indicativo			
																								Estación			
																								Indicativo			
																								Estación			
																								Indicativo			
																								Estación			
																								Indicativo			
																								Estación			
																								Indicativo			
																								Estación			
																								Indicativo			
																								Estación			
																								Indicativo			
																								Estación			
																								Indicativo			
																								Estación			
																								Indicativo			
																								Estación			
																								Indicativo			
																								Estación			
																								Indicativo			
																								Estación			
																								Indicativo			
																								Estación			
																								Indicativo			
																								Estación			
																								Indicativo			
																								Estación			
																								Indicativo			
																								Estación			
																								Indicativo			
																								Estación			
																								Indicativo			
																								Estación			
																								Indicativo			
																								Estación			
																								Indicativo			
																								Estación			
																								Indicativo			
																								Estación			
																								Indicativo			
																								Estación			
																								Indicativo			
																								Estación			
																								Indicativo			
																								Estación			

Table with columns for 'Estaciones', 'SYNOPSIS de 00 horas (T.M.G.)', and 'SYNOPSIS de 06 horas (T.M.G.)'. It lists various weather stations and their corresponding data points.

Table with columns for 'SYNOPSIS de 12 horas (T.M.G.)' and 'SYNOPSIS de 18 horas (T.M.G.)'. It continues the list of weather stations and their data points for later times.