



# MINISTERIO DEL AIRE

## Boletín diario del Servicio Meteorológico Nacional

AÑO XX  
2ª Epoca

MADRID JUEVES 8 DE ABRIL DE 1971

Núm. 98

CENTRO DE ANALISIS Y PREDICCIÓN (Ciudad Universitaria) - APARTADO 285 - MADRID - Teléf 2 44 35 00

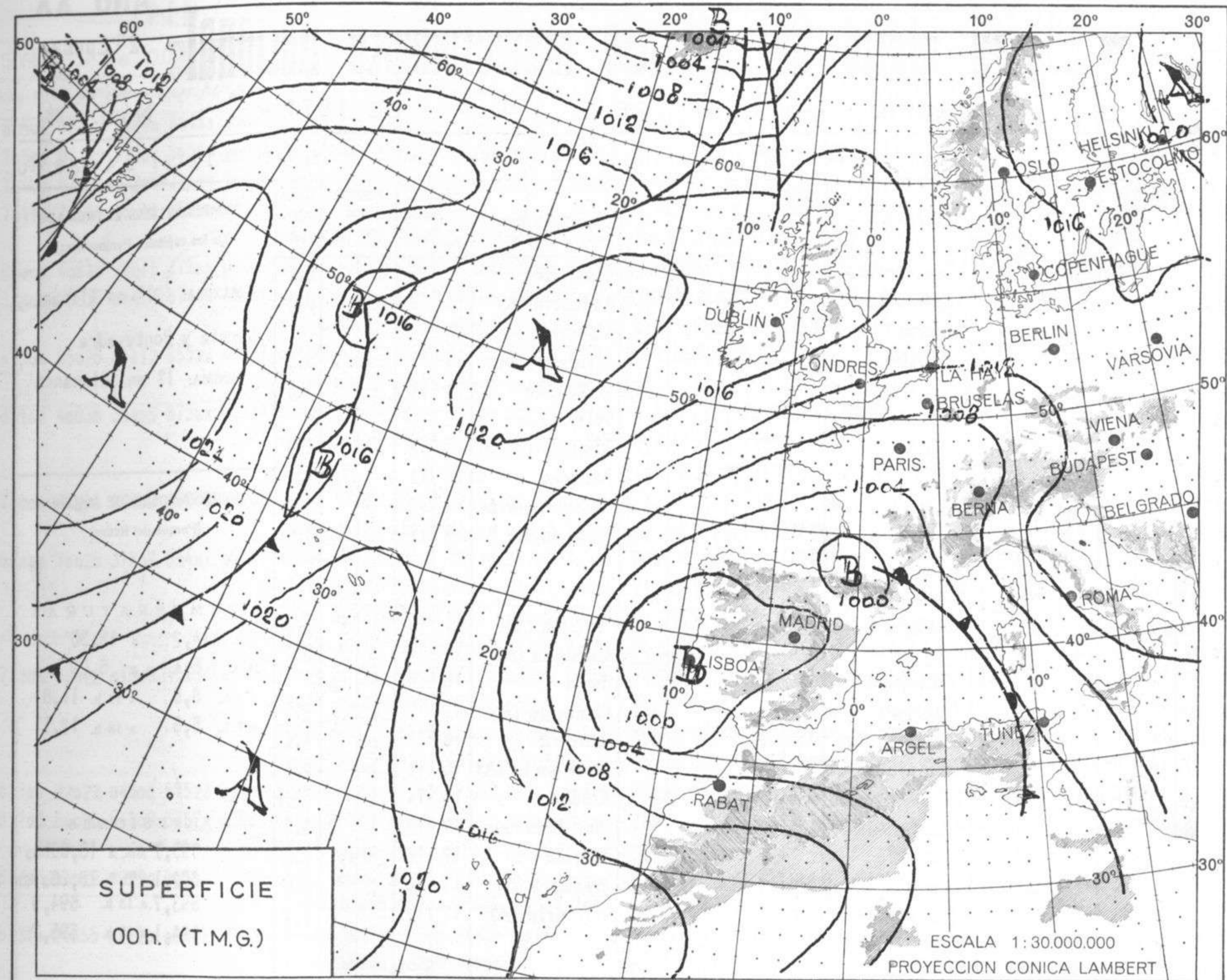
ESTACIONES	TEMPERATURA		PRECIPITACION		Horas de sol	ESTACIONES	TEMPERATURA		PRECIPITACION		Horas de sol	ESTACIONES	TEMPERATURA		PRECIPITACION		Horas de sol	TEMPERATURAS EXTREMAS (De las capitales Peninsulares)	
	Máx.	Mín.	Noche	Día			Máx.	Mín.	Noche	Día			Máx.	Mín.	Noche	Día			Máx.
La Coruña	14	10	ip			Navacerrada (*)	2	-1	3	ip	0.0	Castellón		9	ip		0.0	MAXIMA: 21° en Alicante, Murcia y Pontevedra MINIMA: 1° en Salamanca	
Montevitoso	14	8				Madrid/Barajas	13	5		2	5.5	Valencia (A)	18	9	ip		0.2		
Bares						Madrid	14	6	ip	ip	5.4	Valencia	18						
Lugo (P.Centro)	13	6	ip		3.0	Madrid/C.Vientos	14	6	2	ip	4.0	Alicante (A)	19	11		2	3.3		
Santiago (A)	17	7	ip	4	1.6	Getafe	14	6	ip		4.7	Alicante	21	11	1	1	3.0		
Pontevedra	21	9		9	4.5	Guadalajara	14	6	1	3		Aitana							
Vigo (A)	16	6		1		Toledo	12	7	ip	1	2.9	Murcia/Alcant	18	9			1.9		
Vigo	17	5		2	3.8	Cuenca	13	4	16	3	3.2	Murcia	21	11		ip	4.1		
Orense						Molina de Arag <sup>on</sup>		5	1		6.1	Castillo Galeras	17	10					
Ponferrada	14	6	1	2		Ciudad Real	14	4	ip	3	1.0	San Javier	19	10		3	1.5		
						Albacete (A)	13	4	3	1	4.5								
						Cáceres	13	9	3	4									
						Badajoz (A)	15	9	ip	2	3.5	Sevilla (A)	18	10	11	4	3.0	OBSERVACIONES DE MADRID (Parque del Retiro)	
Asturias (A)	14	6	ip		7.0	Vitoria (A)	16	3		4		Córdoba (A)	17	10	5	3	0.0		TEMPERATURAS Máx. 14,2 a 15,30 h. Mín. 6,4 a 6,00 h. a 1 h. 8,8 a 13 h. 11,8 a 7 h. 6,8 a 18 h. 12,1
Gijón	15	9	ip		5.2	Logroño	17	4		3.7	Jaén	16	9	1	ip				
Santander (A)	15		X			Logroño (A)	19	5		6.0	Granada (A)	12	7	2	5	4.5			
Santander	15	10	4	ip	6.1	Pamplona	16	3		4		Huelva	16	11	ip	2	4.5		
Bilbao (A)	14	6	ip	2	4.2	Huesca/Monfl <sup>or</sup>	16	7		0.2	Jerez de la F. <sup>er</sup> (A)	16	11	2		2.0			
S.Sebastián/Ig <sup>les</sup>	14	10				Candanchú (*)	4	0				Cádiz	15	14	1		2.0		
S.Sebastián(A)	16	6			5.1	Veruela						San Fernando	17	12	1	2	3.8		
						Daroca	15	4		ip	4.2	Tarifa	17	11	26	ip	1.2		
						Zaragoza (A)	18	5		ip	5.8	Málaga (A)	17	10	2		0.0		
						Zaragoza	17	9		1		Almería (A)	17	12		1	6.2		
León (A)	13	5	ip	ip	3.7	Calamocha	13	2	2	14	5.7								
Zamora		5			5.4	Teruel	14	5		1		Palma de M. <sup>or</sup> (A)	17	5			9.0		
Palencia	13	7		1	5.5							Mahón (A)	18	12	2		8.0		
Burgos (A)	13	2		19	4.3	Lérida	19	10	1	ip		Ibiza (A)	18	9			4.3		
Burgos	12	5	ip	26	8.0	Montseny (*)	5			ip		S. <sup>er</sup> C.de la Palma(A)	19	14			6.5		
Valladolid (A)	15	5		1	7.2	Gerona (A)		10	2			Izaña (*)	5						
Valladolid	16	6	1	1	6.7	La Molina (*)		1	5		0.0	S.C.de Tenerife (A)	13	9	1		7.8		
Soria	12	3	8	9	1.2	Barcelona	17	13			0.3	S.C.de Tenerife	20	15	ip		6.3		
Salamanca (A)	15	1		ip		Barcelona (A)	16	11	1		0.0	Las Palmas (A)	21	14			4.7		
Avila	10	3			3.8	Reus (A)	15	9	12		0.4	Fuerteventura(A)	22	13			4.5		
Segovia	13	5	3		0.0	Tarragona		11	3		0.0	Lanzarote (A)	20	14	ip		8.6		
						Tortosa	18	10	8		0.1	Ceuta	15	7		ip	3.6		
												Melilla	18	12		ip	5.3		
												V.Cisneros (A)	22	13					

### INFORMACION GENERAL DE LAS ULTIMAS 24 HORAS ( DE 19 HORAS DE AYER A 19 HORAS DE HOY, HORA OFICIAL).

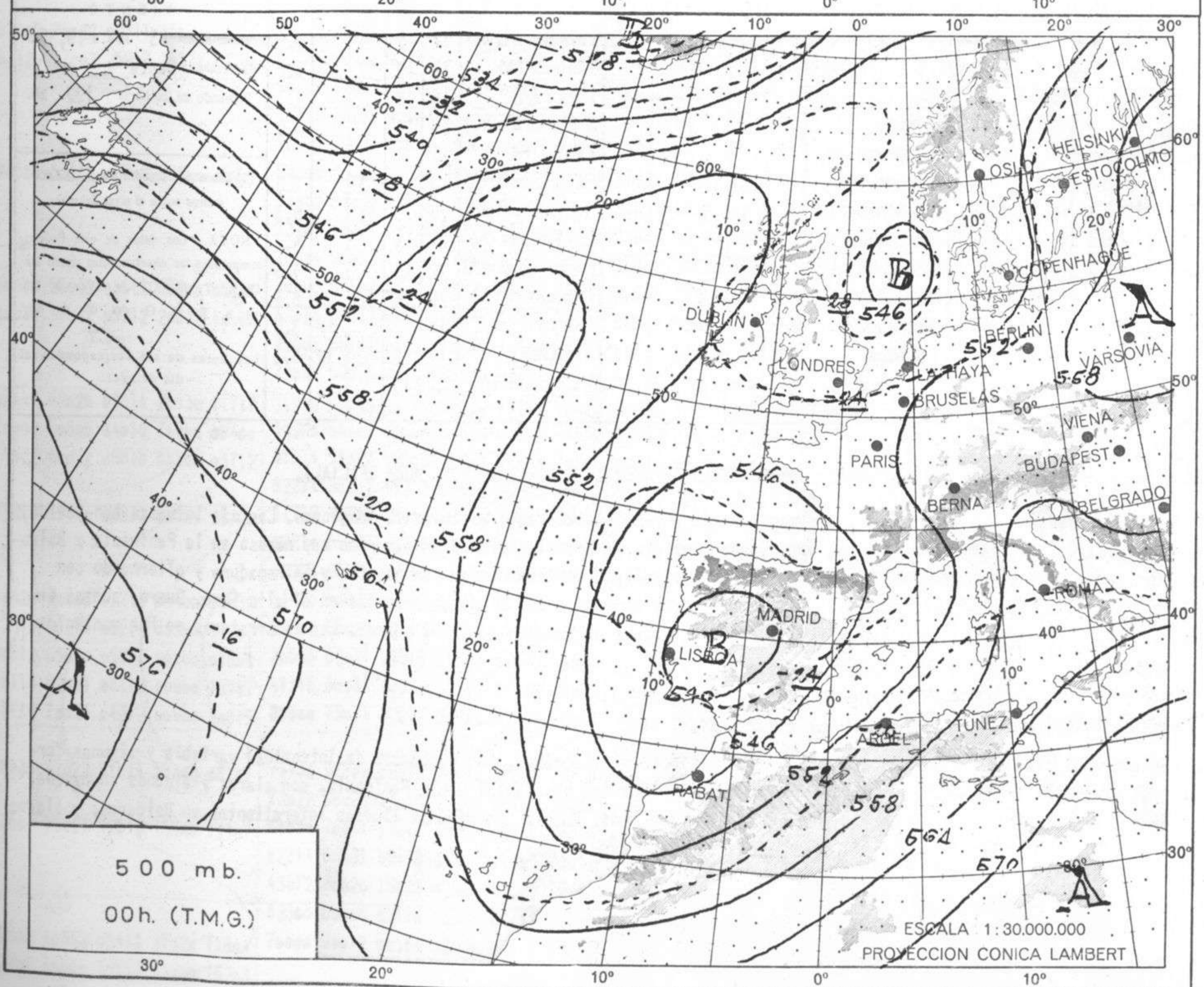
En la noche pasada se han producido precipitaciones de intensidad variable en todas las regiones. Las más intensas han tenido lugar en el área del Estrecho y en el bajo Ebro. Durante el día de hoy el cielo ha permanecido muy nublado en la Península y Baleares. Se han registrado precipitaciones persistentes en Andalucía, en el área de las dos mesetas y Extremadura y alternando con grandes claros en Galicia, Cantábrico, Levante y Baleares. Se han producido algunas tormentas en el alto Ebro, Duero, puntos de la baja Galicia y Pirineos. Las precipitaciones han sido de nieve por encima de 1.500 metros. Las temperaturas se han mantenido poco elevadas.

### PREDICCIÓN PARA EL VIERNES DIA 9.

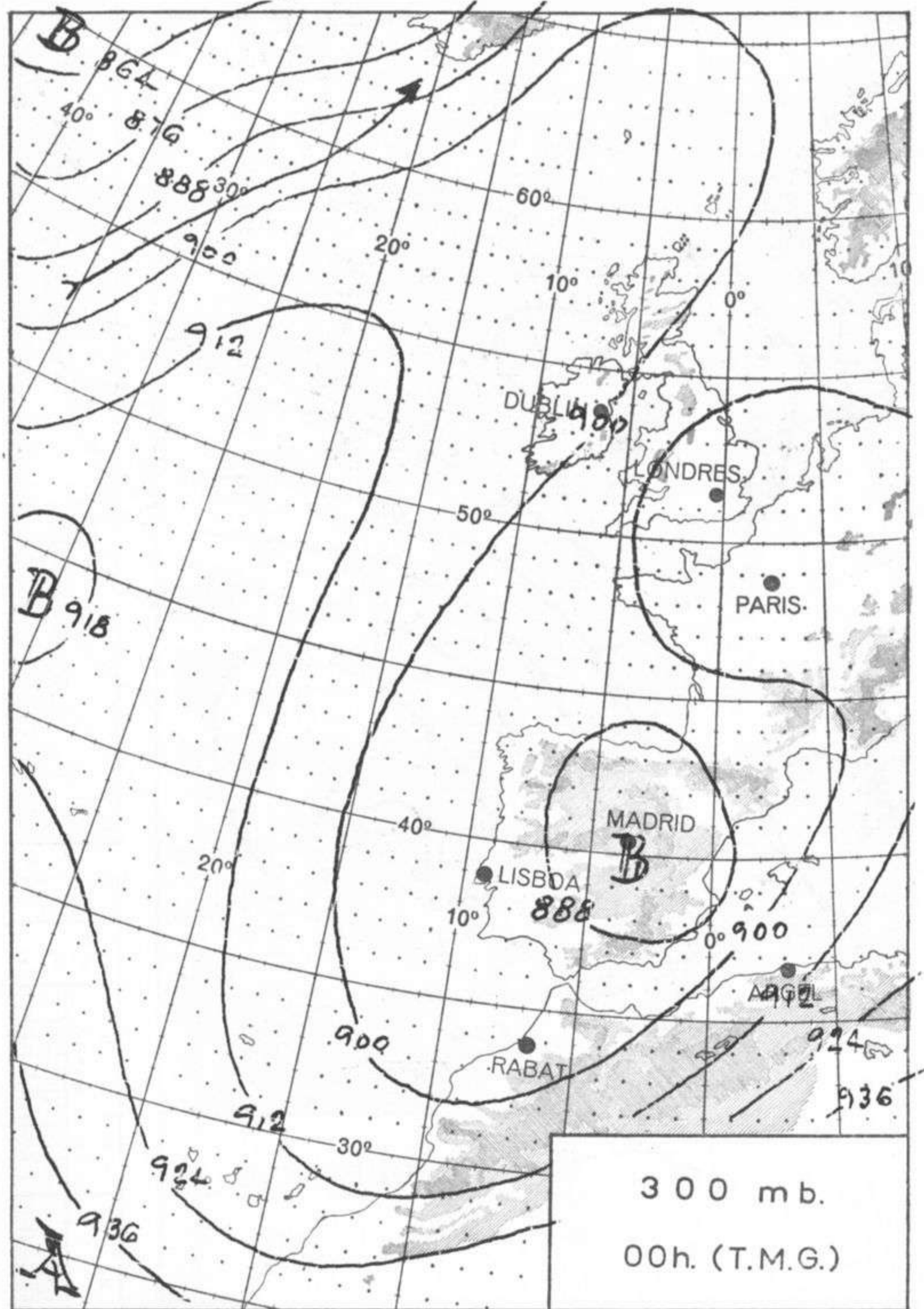
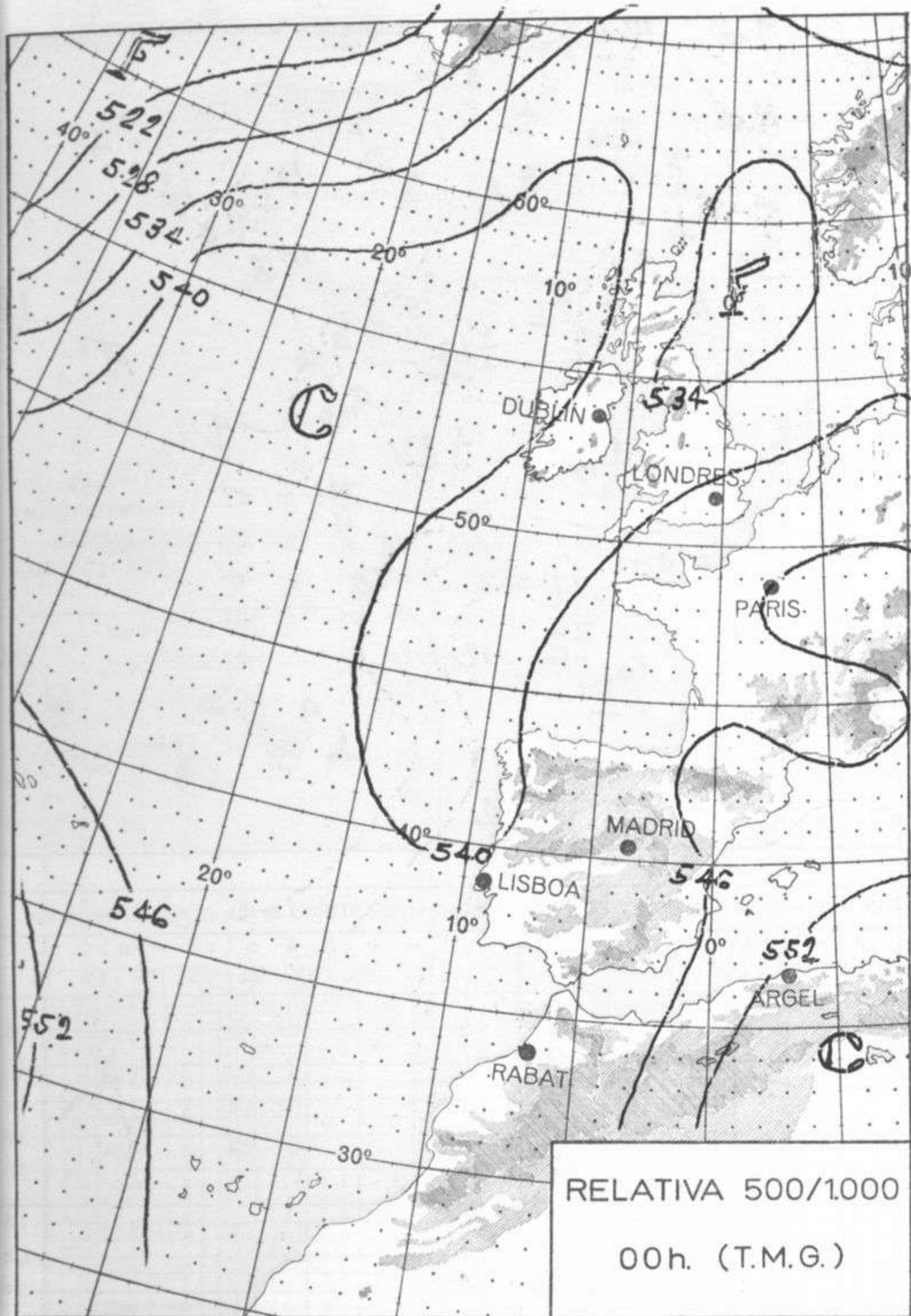
Se mantendrá el cielo muy nublado o cubierto en la vertiente mediterránea, con chubascos de intensidad variable y algunas tormentas, más probables hacia el Pirineo. Relativa mejoría en la mitad occidental de la Península, con claros y algunos chubascos, que serán más probables después de mediodía y en los lugares altos. Nublado con algunas lluvias intermitentes en Baleares, y claros con algún chubasco en Canarias. Sin cambios en las temperaturas.



mm  
800  
790  
780  
770  
760  
750  
740  
730  
720  
710  
700



m/s  
60  
50  
40  
30  
20  
10  
0



ALTITUDES

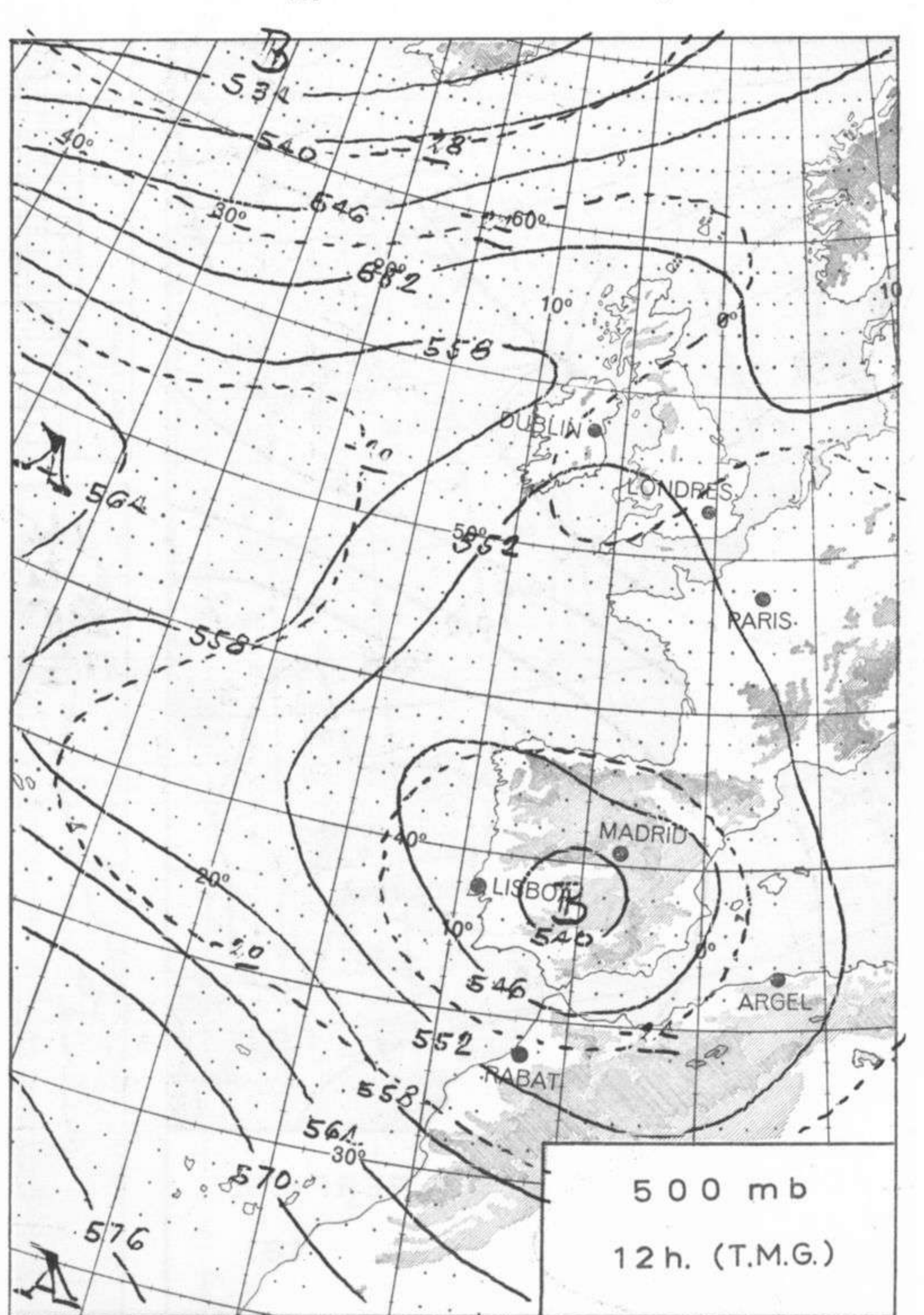
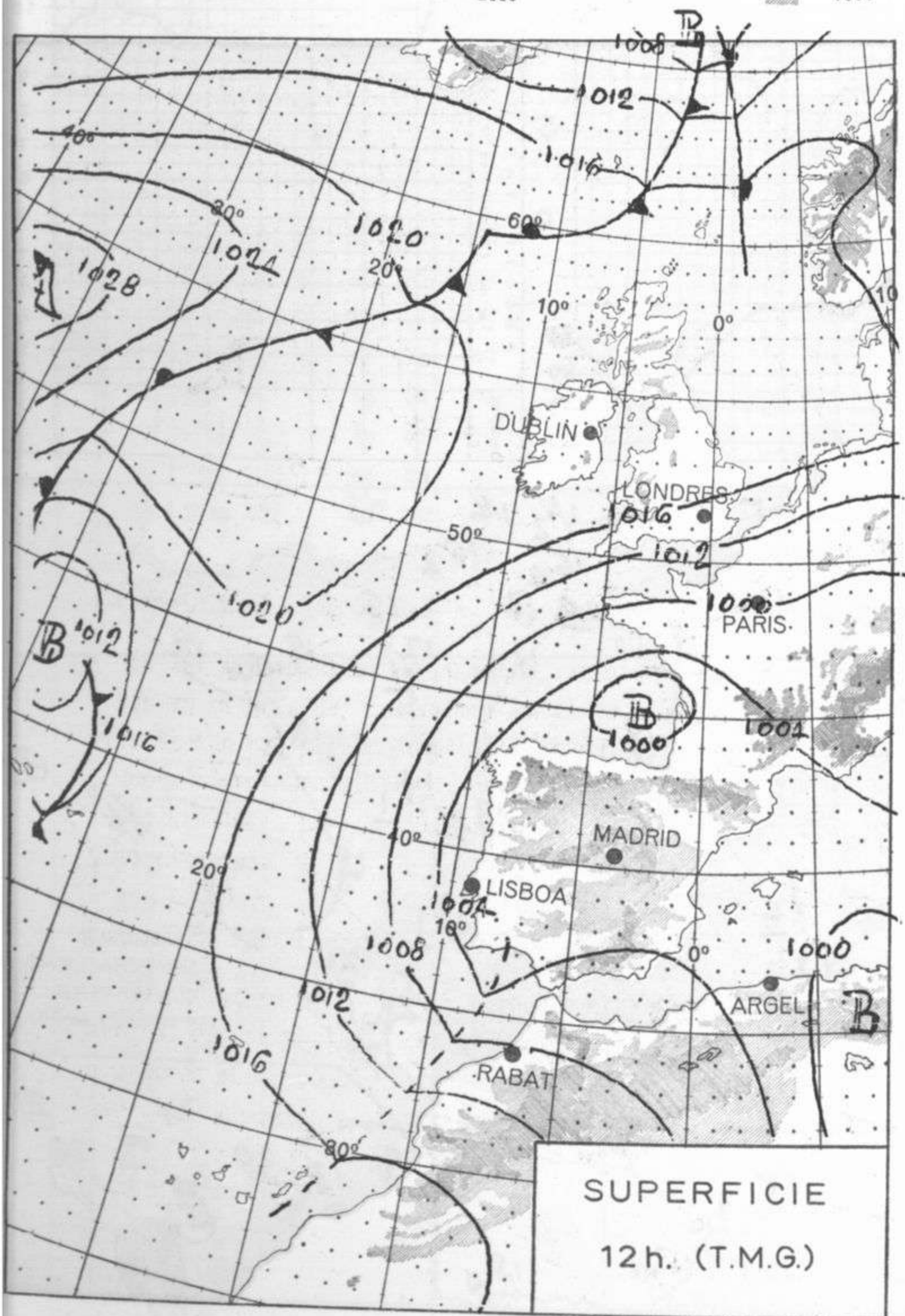
>2000  
2000

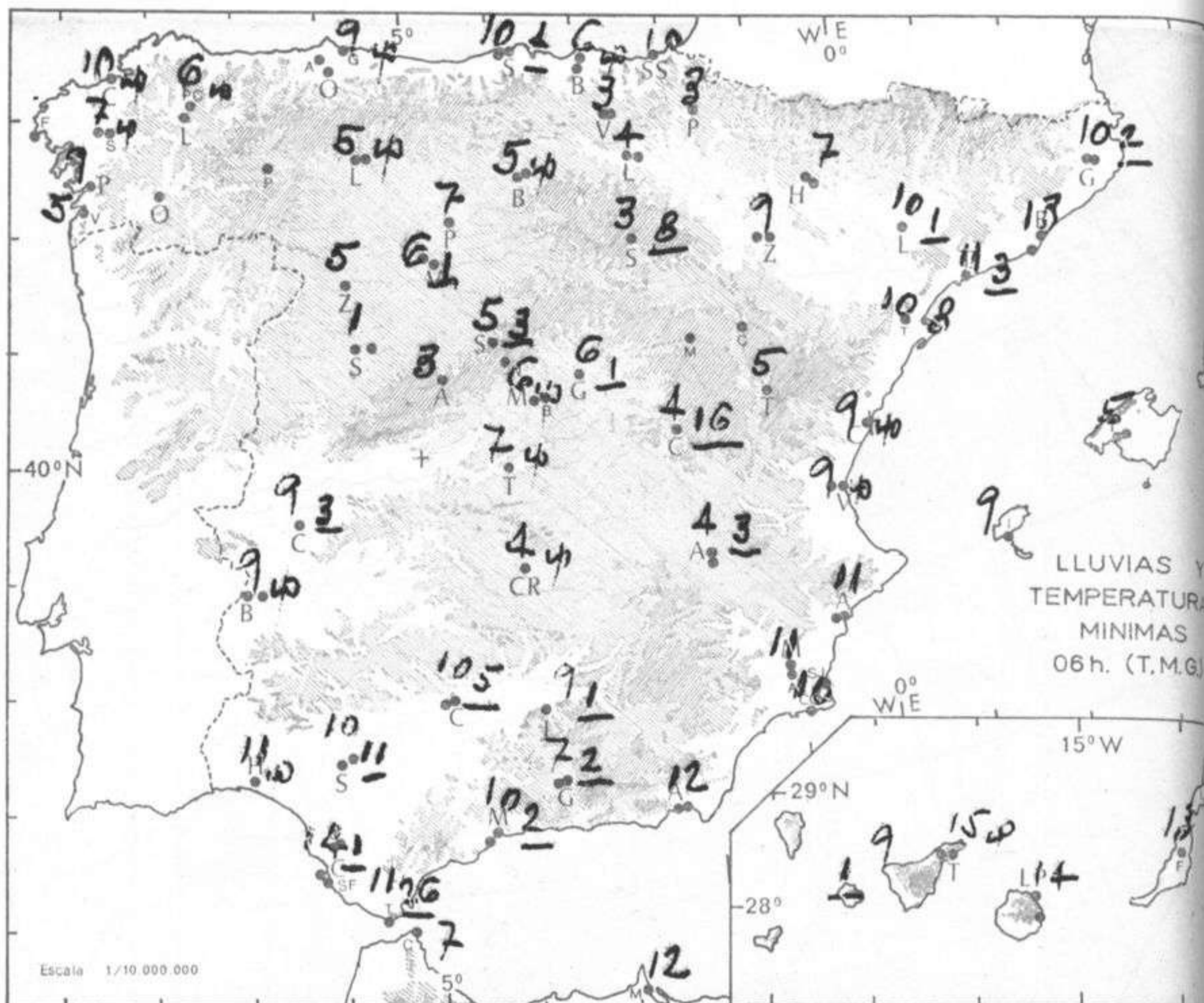
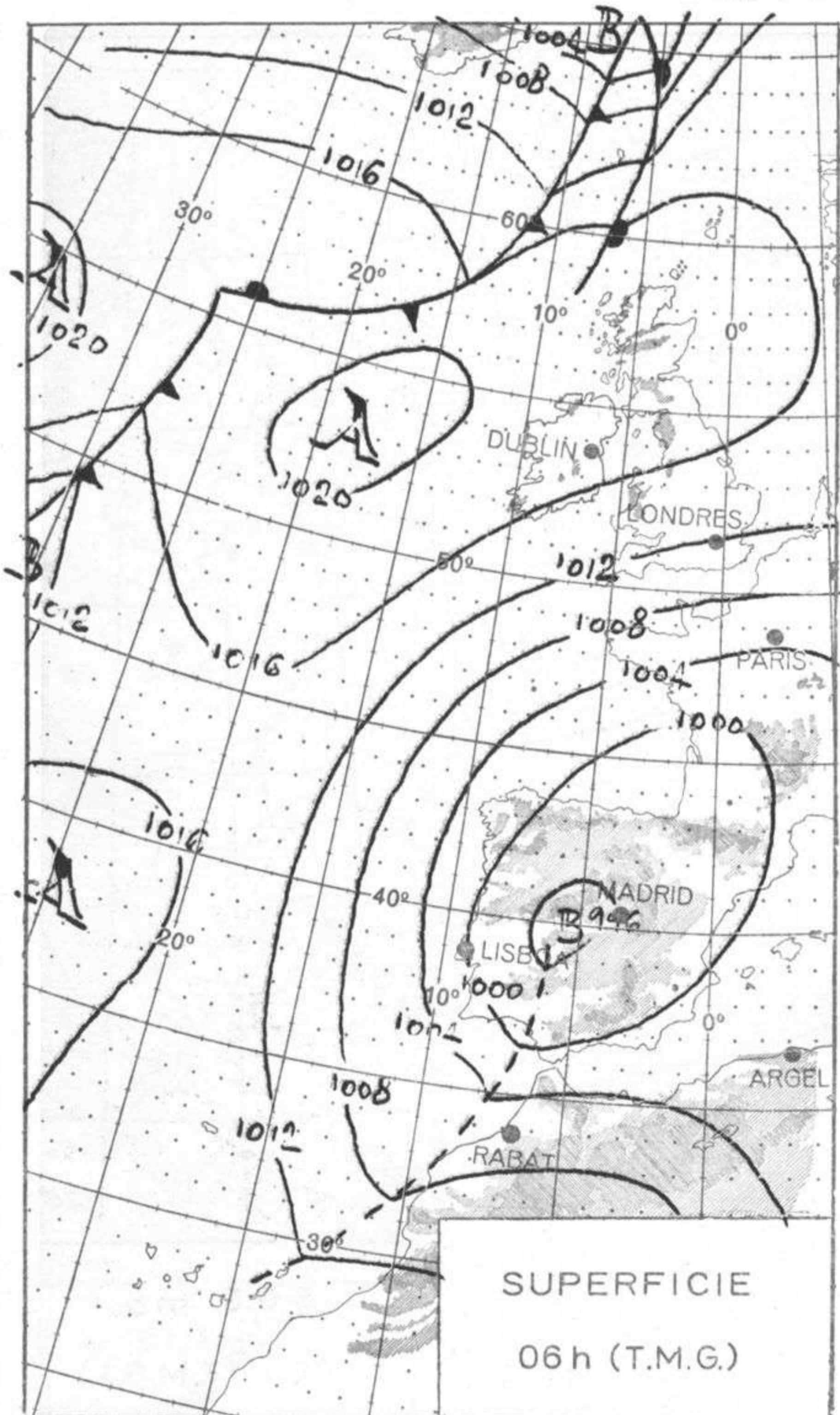
2000  
1000

1000  
500

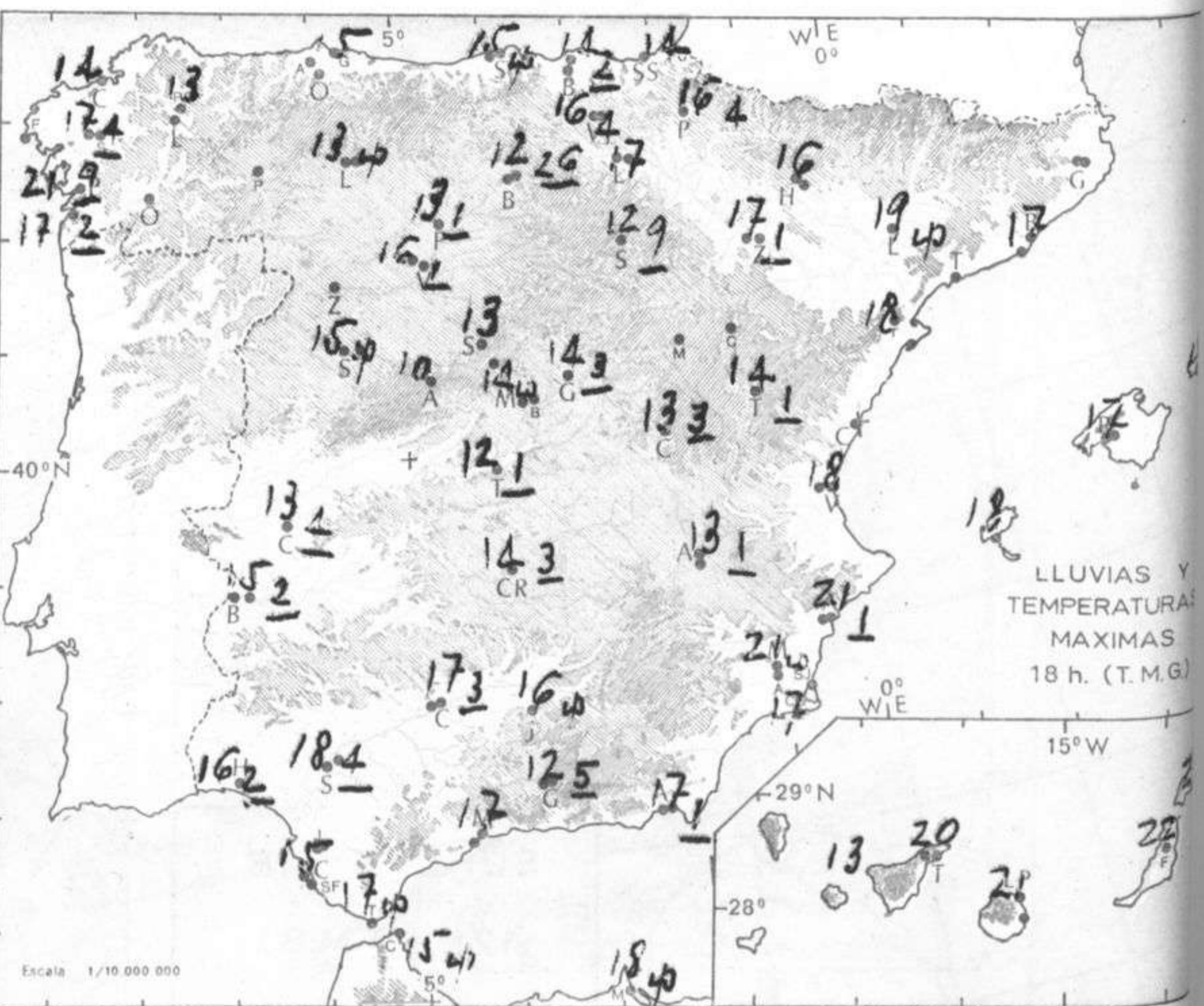
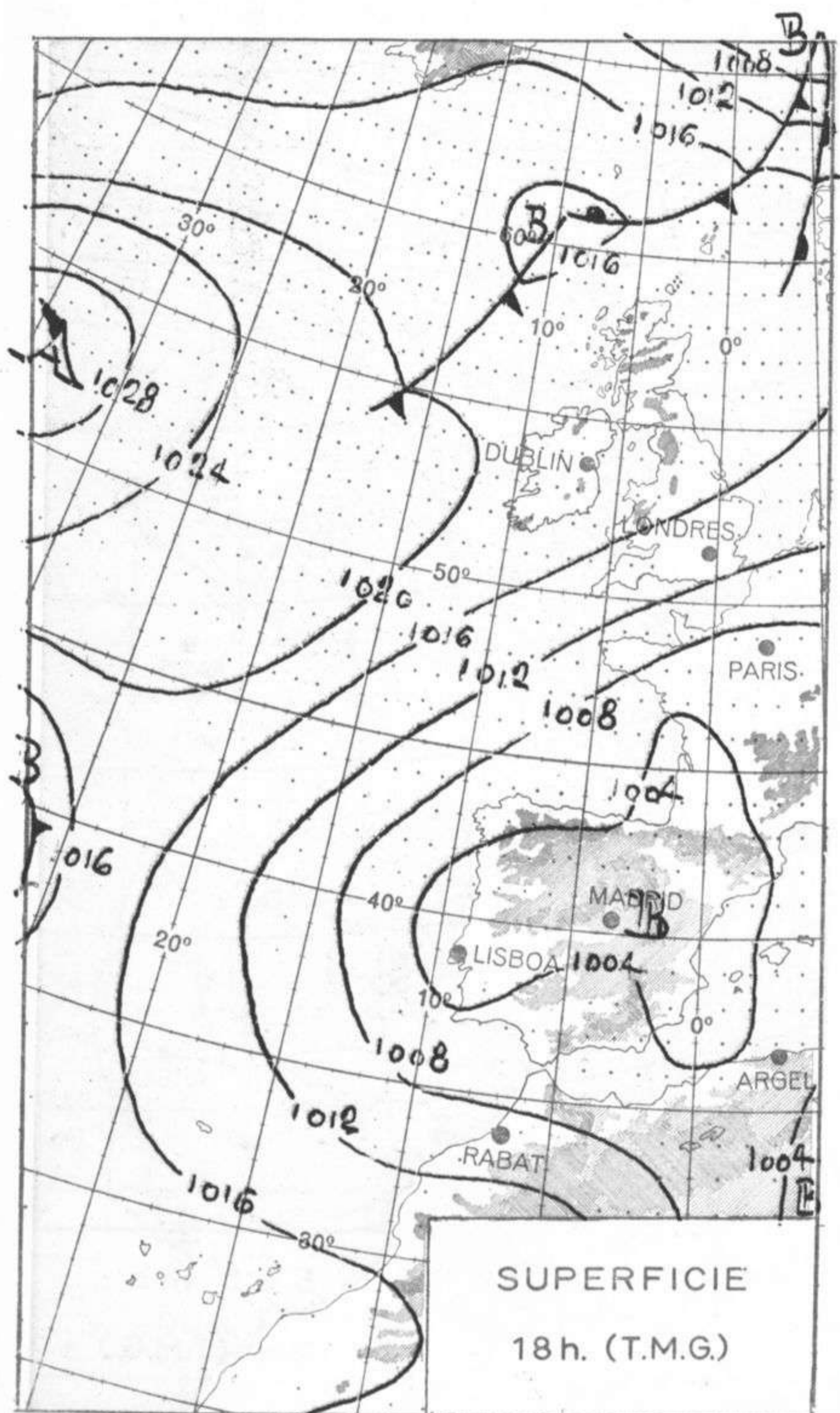
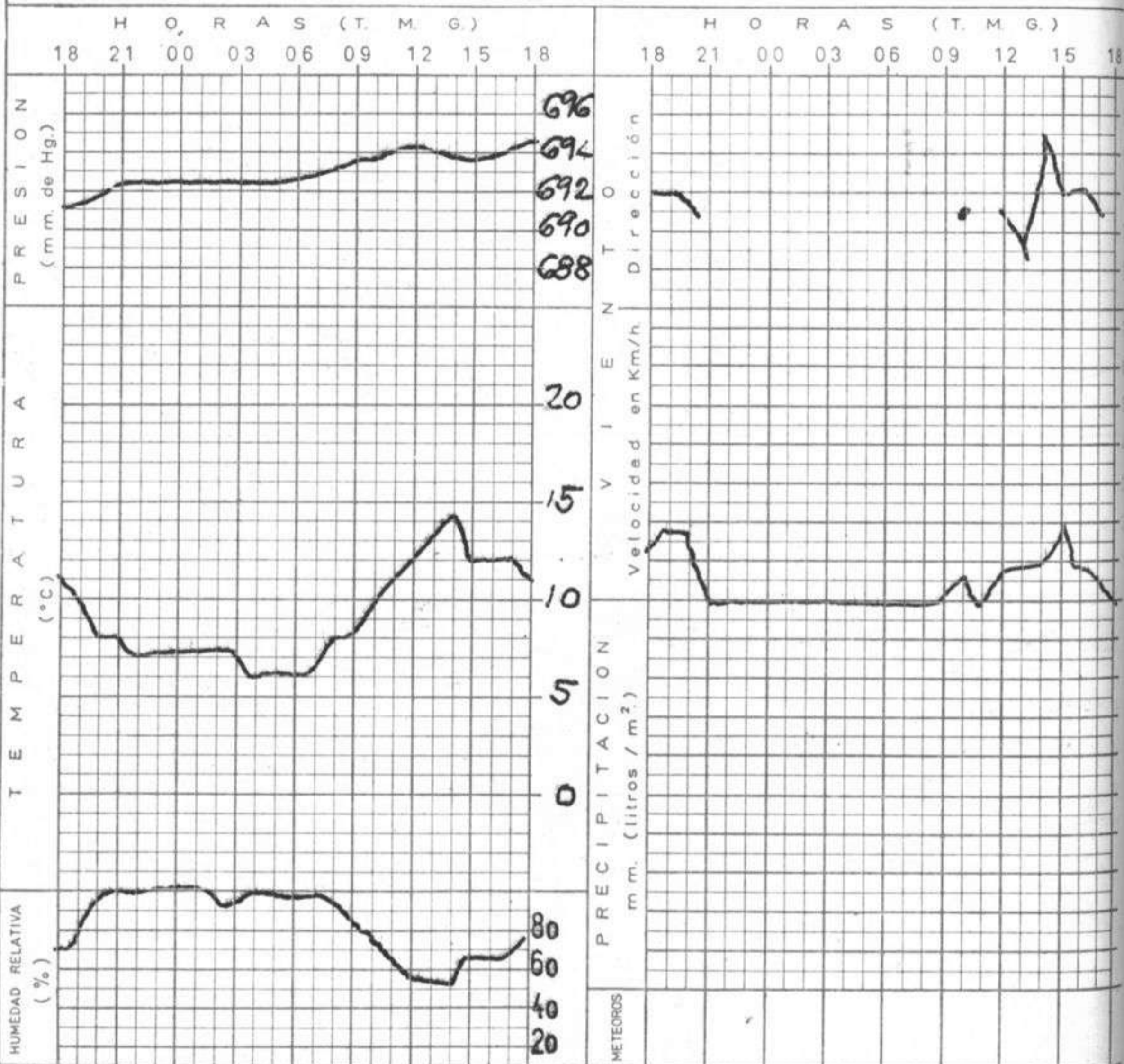
500  
0

Mts.





METEOGRAMA EN EL CENTRO DE ANALISIS Y PREDICCION (CIUDAD UNIVERSITARIA) de 18h. de ayer a 18h. de hoy



MADRID, Dia 8 de ABRIL de 1971

Núm. 98

R A D I O S O N D E O S								VIENTO EN ALTITUD				
LA CORUÑA 08 001		MADRID / BARAJAS 08 221		PALMA DE M. / SON BONET 08 302		SANTA CRUZ DE TENERIFE 60 020		Estación	Gando	S. Jav		
Sondeo a 00 h. (T.M.G.)		Sondeo a 00 h. (T.M.G.)		Sondeo a 00 h. (T.M.G.)		Sondeo a 00 h. (T.M.G.)		Indicativo	030	433		
PPP hhh TT DD dd ff		PPP hhh TT DD dd ff		PPP hhh TT DD dd ff		PPP hhh TT DD dd ff		Dia/hora	8/12	8/12		
1.000 01		1.000		1.000		1.000		Altitud	dd ff	dd ff	dd ff	
Presiones tipo	850	1336	3	14	01	04	850	1.000	31	10	31	18
	700	2886	-6	29	09	08	700	850	28	08	33	20
	500	5420	-26	59	07	12	500	700			30	10
	400	6990	-39	61	05	11	400	500			27	15
	300	8900	-55		07	06	300	400			18	17
	250	10060	-52		08	09	250	300				
	200	11520	-51		10	06	200	250				
	150	13380	-54		12	06	150	200				
	100						100	150				
	70						70	100				
50						50	70					
30						30	50					
20						20	30					
10						10	20					
Puntos notables	993	11	00					Tierra				
	902	6	00					1.000	20	02		
	853	3	05					1.500	21	04		
	838	4	33					2.000	19	04		
	733	-4	06					3.000	21	06		
	604	-14	58					4.000	18	27		
	394	-40	61					5.500				
	295	-56						7.000				
	256	-55						9.000				
	240	-49						10.500				
125	-55						12.000					
							13.500					
							16.000					
Sondeo a 12 h. (T.M.G.)		Sondeo a 12 h. (T.M.G.)		Sondeo a 12 h. (T.M.G.)		Sondeo a 12 h. (T.M.G.)		Estación	Tortos			
PPP hhh TT DD dd ff		PPP hhh TT DD dd ff		PPP hhh TT DD dd ff		PPP hhh TT DD dd ff		Indicativo	238			
1.000 25		1.000		1.000		1.000		Dia/hora	8/12			
Presiones tipo	850	1365	6	47	08	10	850	Tierra				
	700	2922	-6	43	09	13	700	1.000				
	500	5470	-24	57	12	17	500	1.500				
	400	7050	-38	57	11	19	400	2.000				
	300	8960	-54		10	14	300	3.000				
	250	10130	-52		10	08	250	4.000				
	200	11590	-49		00	00	200	5.500				
	150	13470	-51		00	00	150	7.000				
	100						100	9.000				
	70						70	10.500				
50						50	12.000					
30						30	13.500					
20						20	16.000					
10						10						
Puntos notables	996	12	20					Estación				
	872	4	00					Indicativo				
	850	6	47					Dia/hora				
	745	-3	56					Tierra				
	500	-24	57					1.000				
	387	-40	57					1.500				
	284	-57						2.000				
	227	-49						3.000				
	172	-50						4.000				
	112	-55						5.500				

