



BOLETIN METEOROLOGICO DIARIO

MADRID, JUEVES 10 de SEPTIEMBRE de 1.981. Núm. 252.

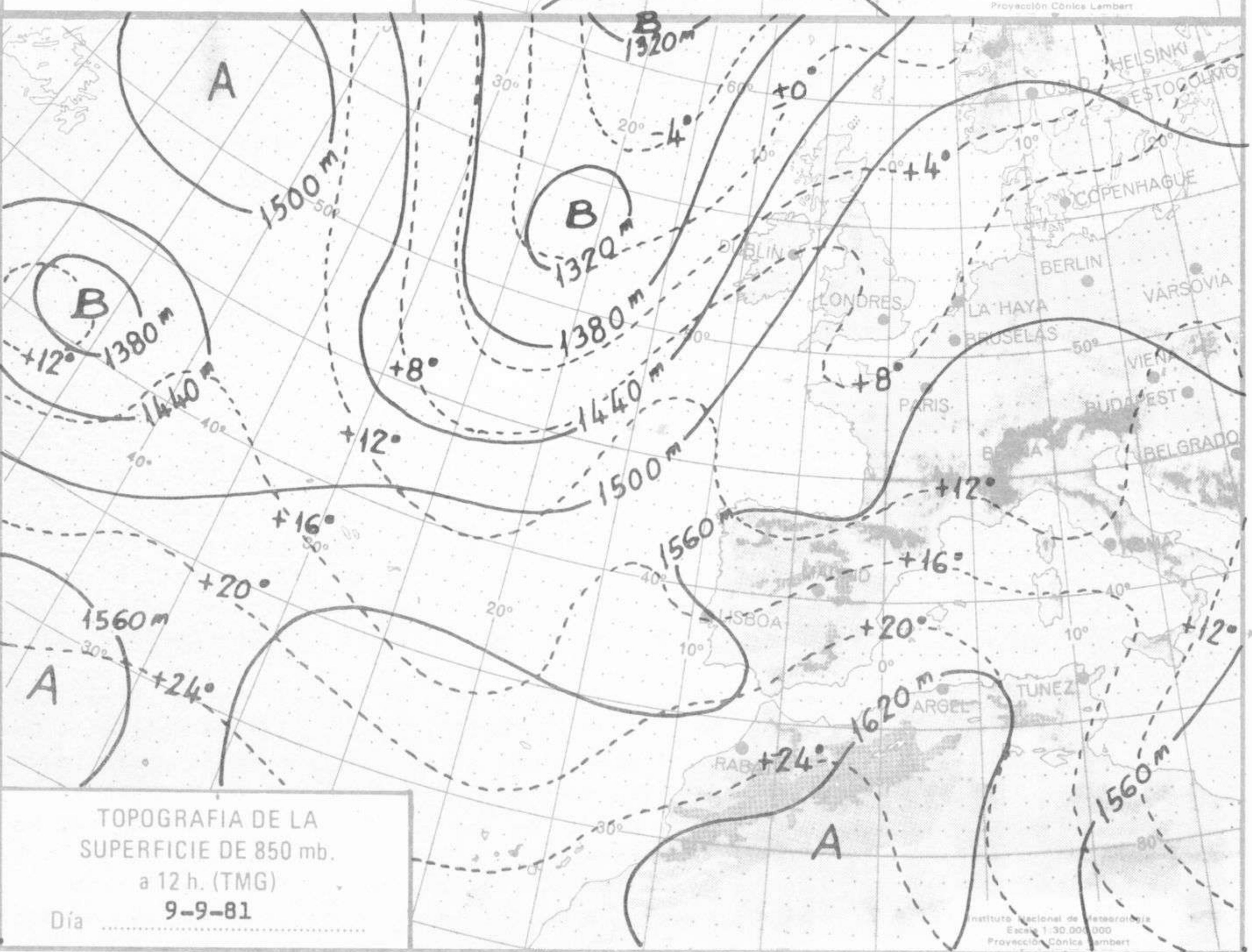
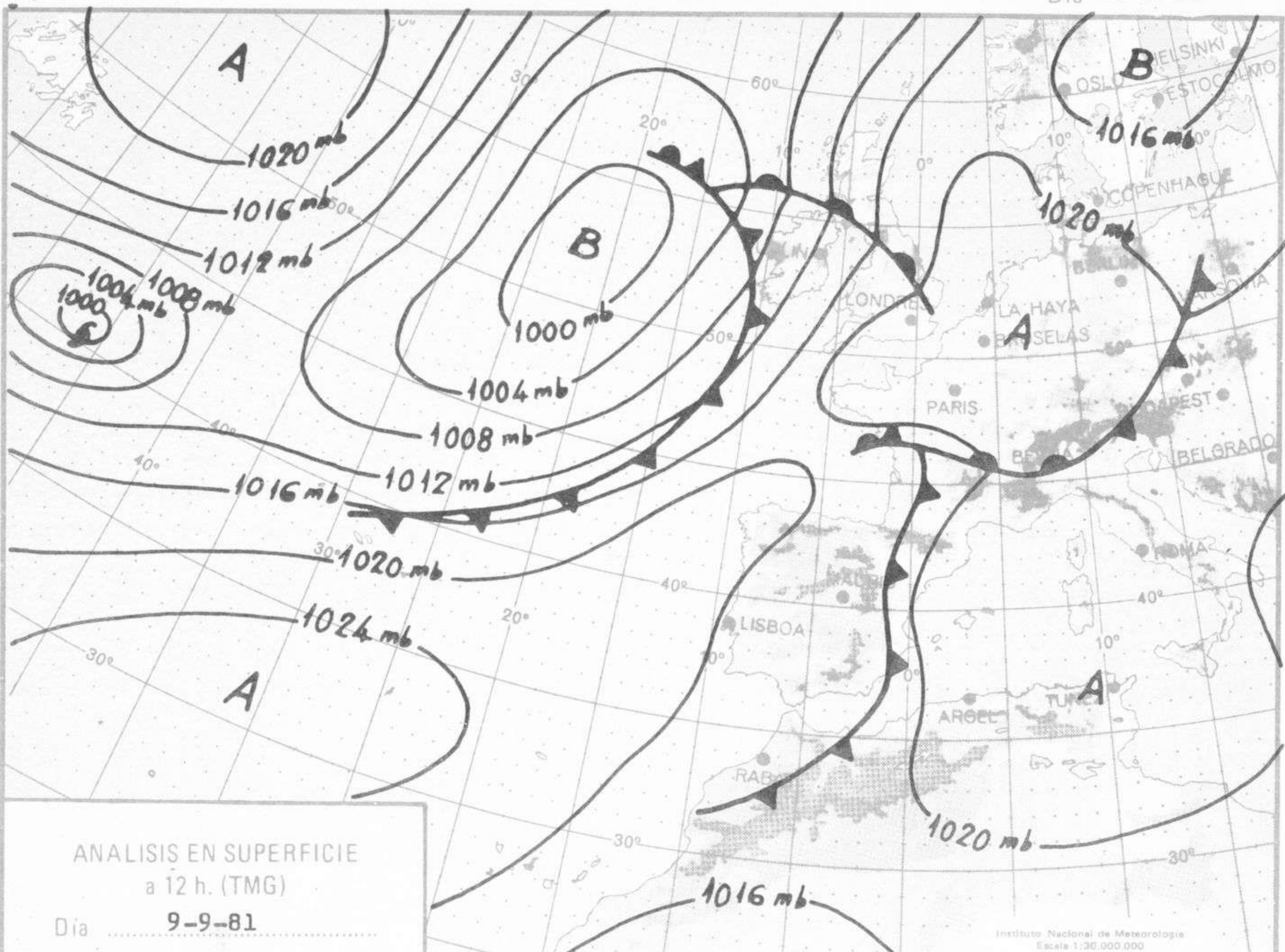
Sec. de Publicaciones del Instituto Nacional de Meteorología, Ciudad Universitaria, Apartado de Correos 285, Madrid (España)  
Teléf.: \*(341) (91) 244 35 00 - Fonometeo Madrid (información local zona Centro): 094 - Fonometeo España: (91) 232 69 40

Estaciones	Temperatura		Precipitación		Horas de sol	Estaciones	Temperatura		Precipitación		Horas de sol	Estaciones	Temperatura		Precipitación		Horas de sol	
	Máx.	Mín.	Día	Noche			Máx.	Mín.	Día	Noche			Máx.	Mín.	Día	Noche		
La Coruña ...	21	14			3.5	Navacerrada	20	9	4	7	3.3	Castellón ...	27	17	1	10	1.0	
Monteventoso	22	13				Madrid/Barajas	32	14	2	ip	3.7	Valencia (A)	27	17	ip	1	0.5	
El Ferrol ...	25	14				Madrid (C.Un.)	32	14	ip	ip	4.7	Valencia ...	27	19	ip	ip	1.2	
Lugo (P.C.) ...	30	8			7.9	Madrid (Retiro)	30	16		ip	4.5	Alicante (A)	30	21	ip		3.5	
Santiago de C.	29	12			8.2	Guadalajara...	32	13	1		3.9	Alicante ...	31	19			4.9	
Pontevedra ...	27	14			9.1	Toledo ...	31	16	3	6	5.0	Murcia (A) ...	29	19			0.5	
Vigo (A) ...	27	13			11.0	Cuenca ...	30	12	ip	7	2.3	Murcia ...	30	21	ip		0.1	
Vigo ...	27	14			12.0	Molina de A.	28	11	14	5	2.0	Cartagena ...	26	20				
Orense ...	31	16			9.5	Ciudad Real	34	14		2	4.8	San Javier ...	27	20				
Ponferrada ...	28	13		4	9.0	Albacete (A)	31	13			1.2	Sevilla (A) ...	36	20			7.5	
Avilés (A) ...	23	13			7.5	Cáceres ...	31	18	2	4		Córdoba (A)	37	17			6.3	
Gijón ...	25	16	1		7.2	Badajoz (A)	35	17	1	ip	6.0	Jaén ...	36					
Oviedo ...	26	16	1		9.0	Vitoria (A) ...	28	14			4.3	Granada (A)	33	14	ip		5.1	
Santander (A)	26	16	3	1	6.6	Logroño ...	27	17	1		5.1	Huelva ...	28					
Santander ...	25	18	2	5	7.4	Logroño (A)	27	17			7.8	Jerez de la F.(A)	35	19			7.0	
Bilbao (A) ...	25	17			3.6	Pamplona ...	27	13	1		4.6	Cádiz ...	28	12			7.7	
San Sebastián	23	18			3.4	Huesca (A) ...	22	15			0.5	Tarifa ...	25	21			6.5	
S.Sebastián (A)						Daroca ...	28	15	ip	6	2.6	Málaga (A) ...	29	18			5.2	
León (A) ...	26	12		ip	8.0	Zaragoza (A)	25	17	17	1	1.1	Almería (A)	28	21			0.0	
Zamora ...	28	15	ip	1	8.2	Zaragoza ...	25	16	10	4		Palma de M.(A)	25	20		ip	7.0	
Palencia ...	28	15			9.9	Calamocha ...	30	9	ip	16	1.4	Mahón (A) ...	32	22		ip	9.5	
Burgos (A) ...	26	9			8.7	Teruel ...	27	12	ip	X		Ibiza (A) ...	28	22		ip	6.5	
Burgos ...	27	14	1		X	Lérida ...	25	16	ip	7	0.2	S.C.de Tenerife	32	23			4.8	
Valladolid (A)	28	12		1	7.4	Gerona (A) ...	27	19		ip	3.0	Tenerife Norte(A)	32	18			5.3	
Valladolid ...	30	12		1	6.2	Barcelona ...	28	20		ip		Tenerife Sur (A)	32	26			1.2	
Soria ...	26	12	ip		5.1	Barcelona (A)	28	18		1		Izaña ...	21	16		4	1.7	
Salamanca ...	28	12	ip		6.9	Reus (A) ...	26	17		3	1.3	Las Palmas (A)	28	22			4.5	
Salamanca (A)	28	12	ip	2	6.5	Tarragona ...	25	17	ip	2	1.2	Fuerteventura(A)	29	22			6.3	
Avila ...	25	14	5	ip	5.5	Tortosa ...	25	17	ip	4	0.2	Lanzarote (A)	34	22			3.6	
Segovia ...	26	14			5.5	Montseny ...		10		ip	0.6	La Palma (A)	26	22			7.5	
NOTA.— Las máximas y precipitaciones (día) son de 06 a 18 (TMG) de ayer. Las mínimas y las precipitaciones (noche) son de 18 (TMG) de ayer a 06 (TMG) de hoy. Las horas de sol son de ayer.													Hierro (A) ...	25				
													Ceuta... ..	27	18			8.9
													Melilla ... ..	28	21			X

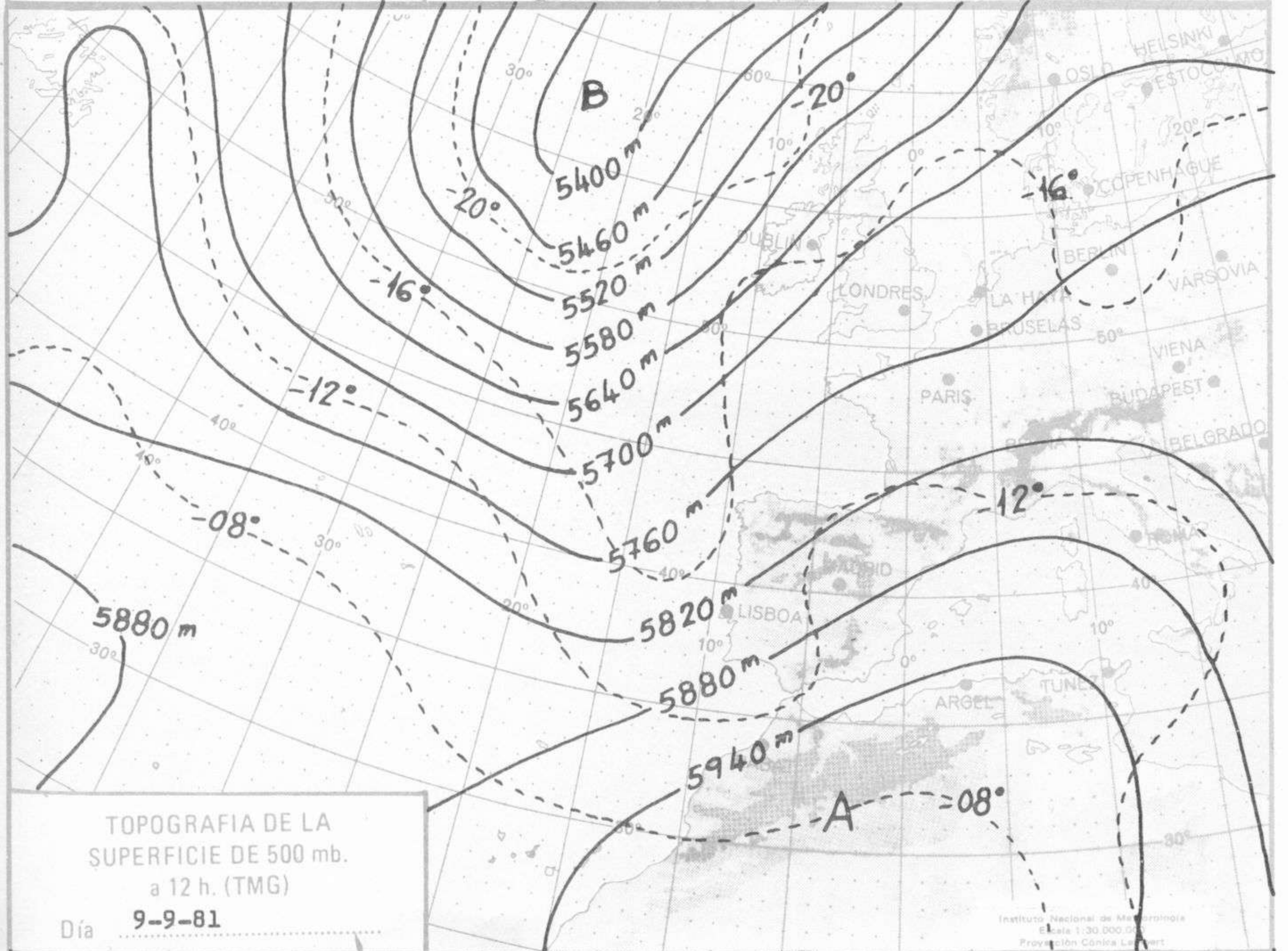
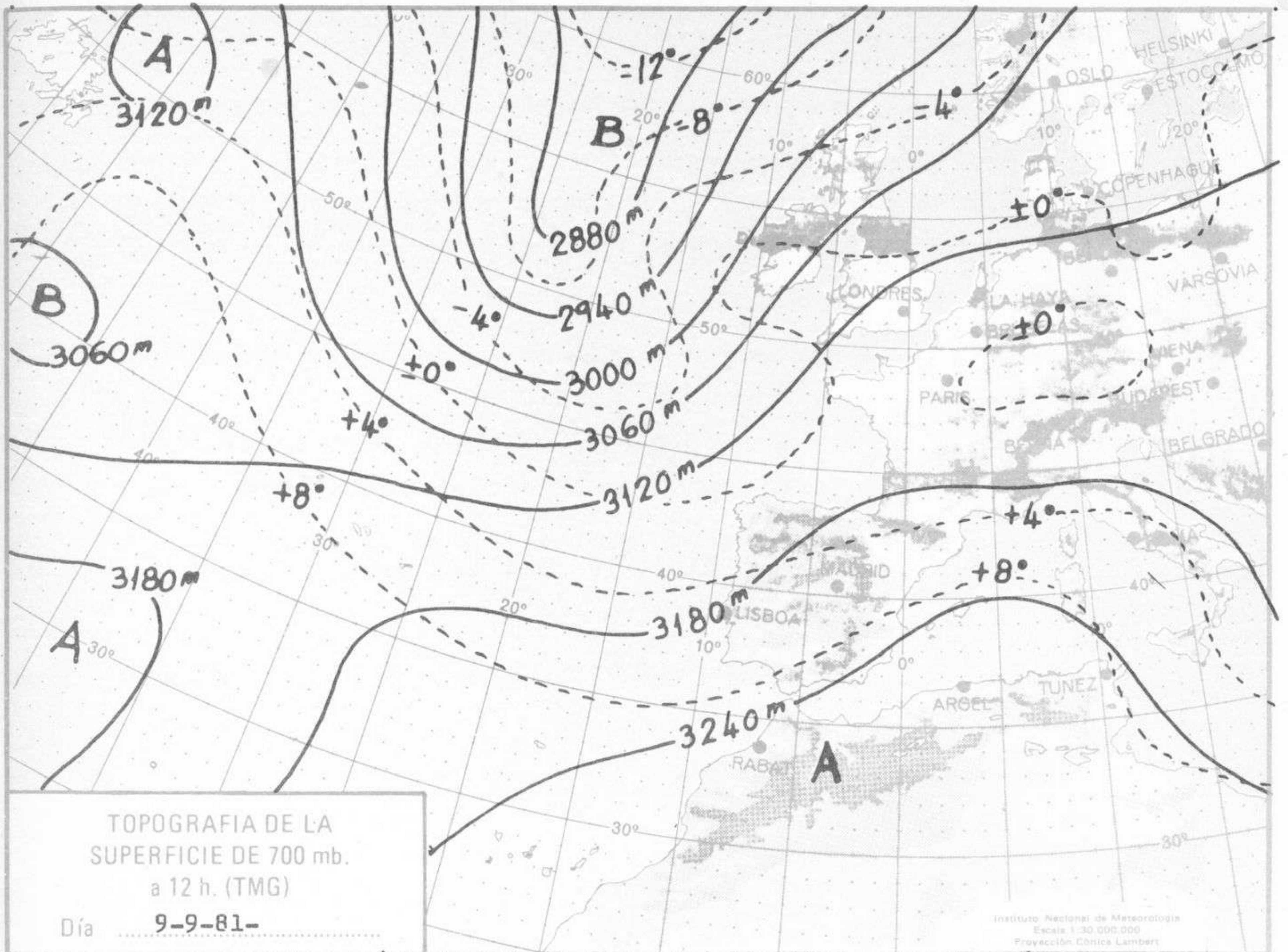
**INFORMACION GENERAL.**— Baja de 988 mb. en 57° N, 14° W; con el sistema frontal asociado afectando a las Islas Británicas. Anticiclón de 1025 mb. en 30° N, 35° W. El frente frío que atravesó la Península durante el día de ayer afecta al extremo oriental de Cataluña y Baleares. En altura la circulación es del suroeste en niveles bajos con intensidad moderada y en niveles medios y altos circulación ciclónica girando del noroeste al suroeste. Isoceros: Madrid 3680 m. La Coruña 3830 m. Palma 4260 m. Lisboa 4170 m.

Durante el día de ayer se registraron tormentas en el Centro, Extremadura, Aragón y Duero, lluvias y chubascos débiles en el Cantábrico y puntos de Cataluña, Levante, Murcia y Andalucía. Destacan 17 litros por metro cuadrado en Zaragoza (aeropuerto) 14 en Molina de Aragón, 5 en Avila y 4 en Navacerrada. La noche pasada ha habido chubascos tormentosos dispersos en puntos del Cantábrico, Duero, Centro, La Mancha, Cataluña, Levante y Baleares, destacando 16 litros en Calamocha, 7 en Navacerrada, 5 en Santander, 4 en Cáceres y Tortosa. En la madrugada se han formado bancos de niebla en Galicia. En el resto de España ha permanecido despejado o poco nuboso.

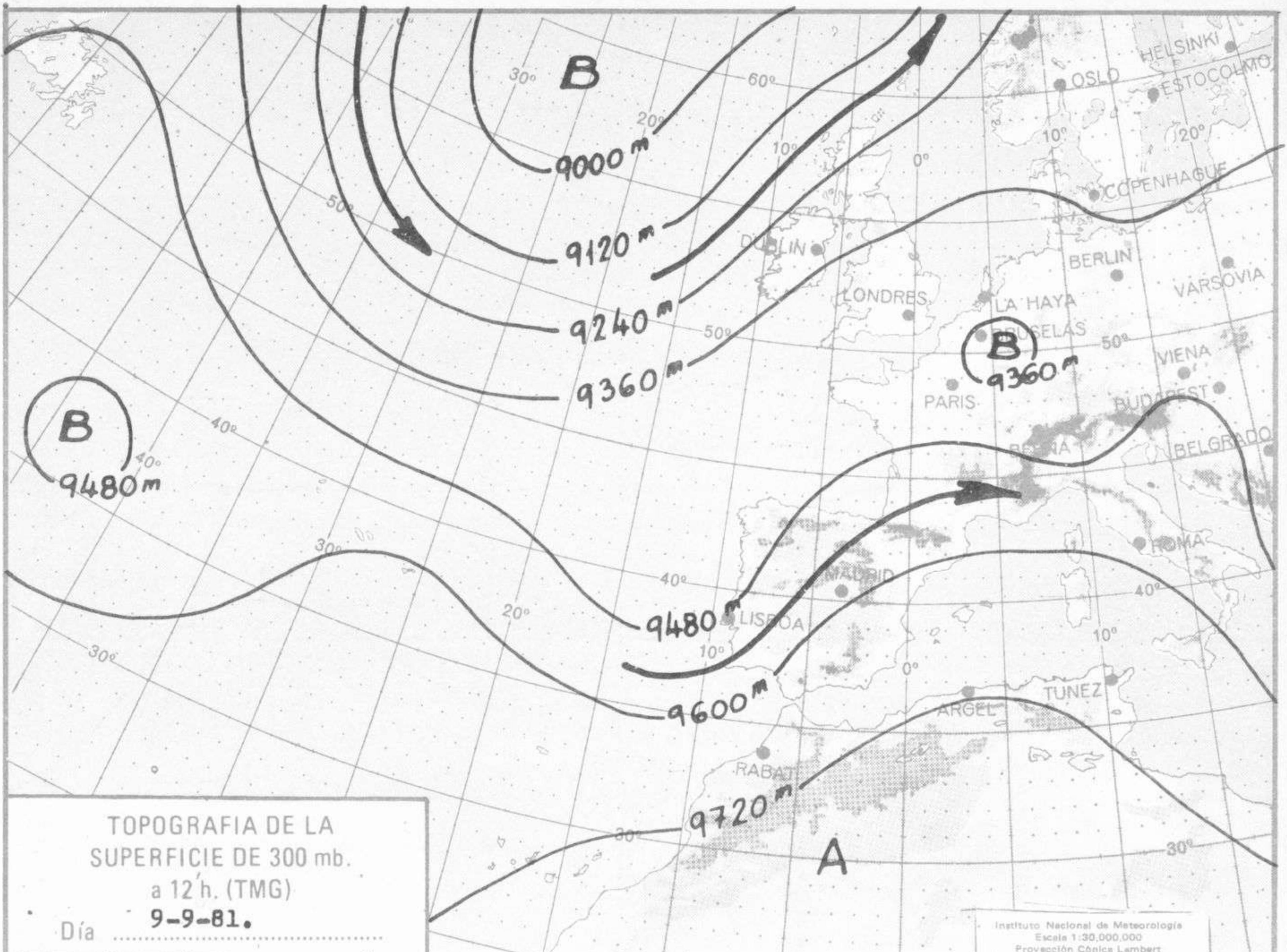






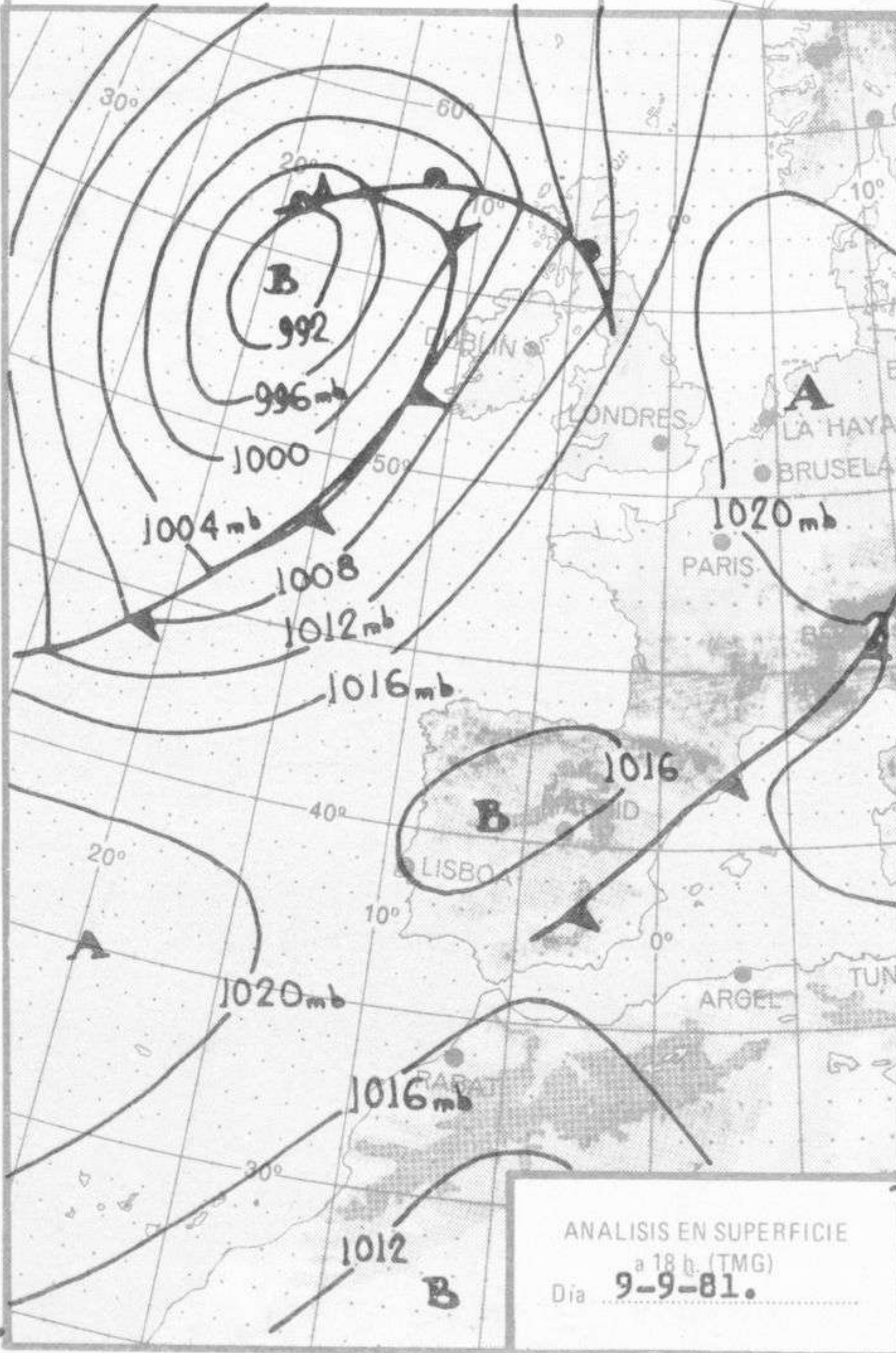




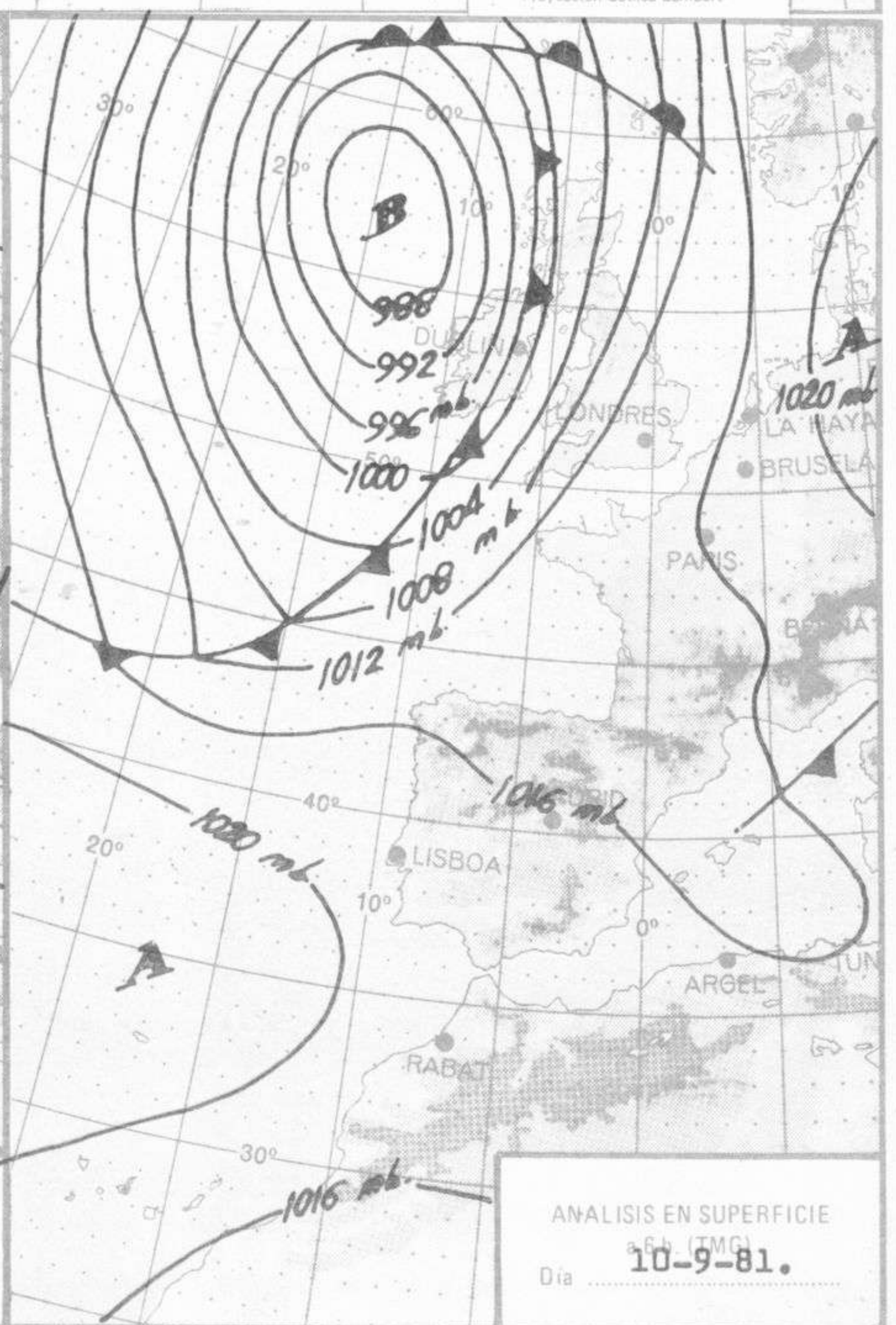


TOPOGRAFIA DE LA SUPERFICIE DE 300 mb. a 12 h. (TMG)  
Día 9-9-81.

Instituto Nacional de Meteorología  
Escala 1:30,000,000  
Proyección Cónica Lambert



ANALISIS EN SUPERFICIE a 18 h. (TMG)  
Día 9-9-81.



ANALISIS EN SUPERFICIE a 6 h. (TMG)  
Día 10-9-81.