

DIRECCIÓN GENERAL DEL INSTITUTO GEOGRÁFICO Y ESTADÍSTICO

AÑO XXVI

BOLETÍN

1918

Núm. 33

DEL

2 de Febrero

OBSERVATORIO CENTRAL METEOROLÓGICO

Observaciones del Extranjero

Estaciones	Observaciones de la mañana á las 7 ^h						Id. en las 24 horas			Id. de la vispera por la tarde					
	Barómetro		Temperatura	Viento		Estado del cielo	Estado del mar	Lluvia ó nieve	Temp. extr. ^{as}		Barom. á 0° y al nivel del mar	Temperatura	Viento		Estado del cielo
	á 0° al nivel del mar	Variación en 3 horas		Dirección	F ^{va}				Max. ^a	Min. ^a			Dirección	F ^{va}	
Escandinavia	Bodo														
	Cristiansund														
	Skudesnoes														
Europa Oriental y Central	Riga														
	Moscou														
	Nicolaiew														
	Feldkirch														
	Czernovitz														
	Cracovia														
	Pola														
	Viena														
Islas Británicas	Stornoway														
	Shields														
	Valentia														
Francia	Gris Nex														
	St. Mathieu														
	Isla de Aix														
	Biarritz														
	Paris														
	Clermont														
Italia	Perpiñán														
	Cabo Sicié														
	Niza														
	Liorna														
Portugal	Roma														
	Cagliari														
	Palermo														
	Porto														
	Lisboa	770.3	+0.2	13	S-E	2	sub. n. g. n.		18	13	769.7	16	S	5	sub.
	Lagos														
Marruecos y Argelia	Horta	760.0	+2.0	11.4	W-NW	7	sub. g. n.	3	15	10	754.6	10.6	W	3	sub.
	Flores														
	Punta Delgada														
	Funchal														
Marruecos y Argelia	Tanger														
	Orán														
	Laghounat														
	Argel														
	Cap de Garde														
Marruecos y Argelia	Túnez														
	Biskra														

Radiogramas

Precios de suscripción

España Un año 18 pesetas . Un semestre 9 pesetas
 Extranjero Un año 30 pesetas

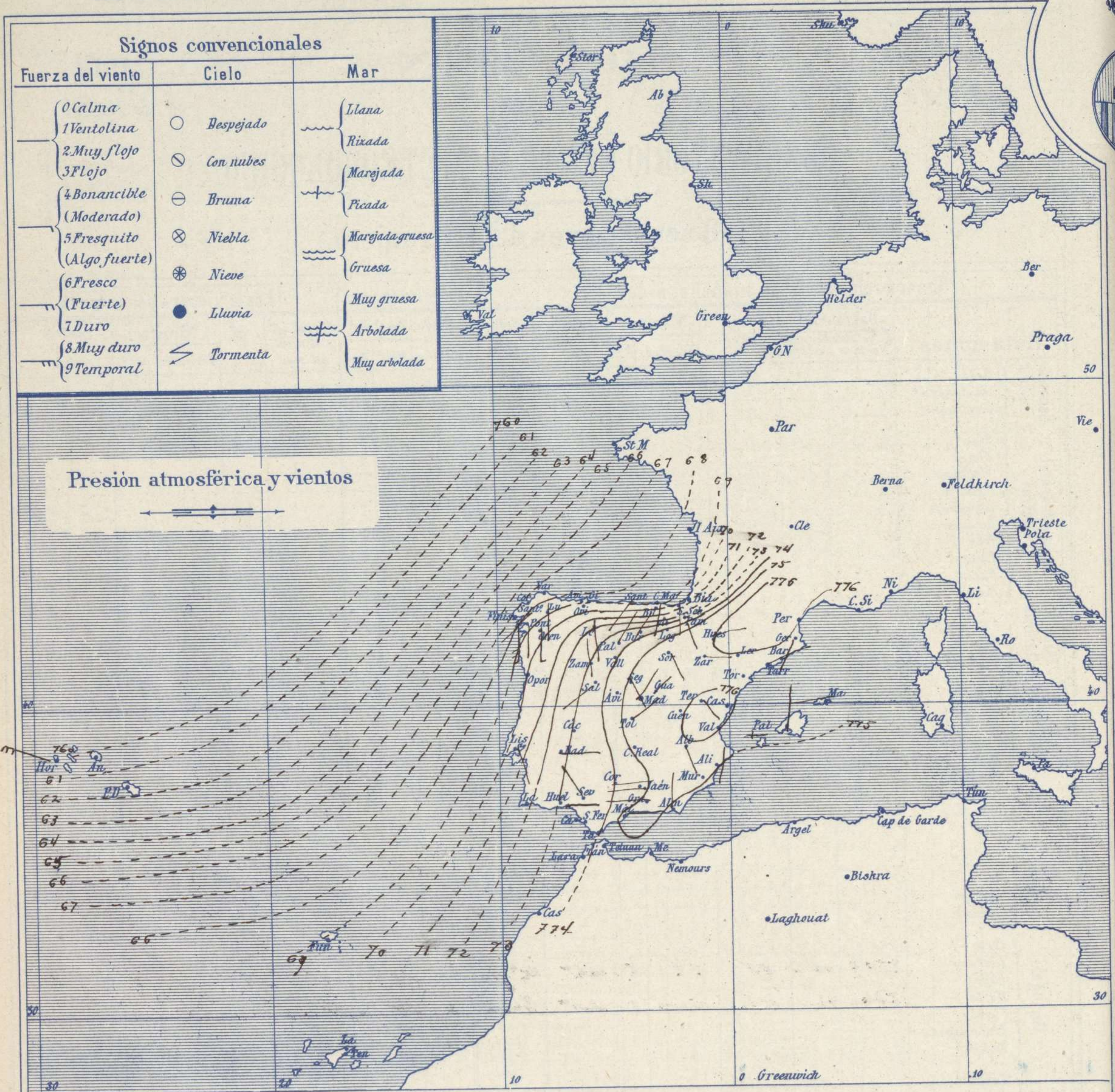
Administrador { Habilitado del material de la Dirección general del
 Instituto Geográfico y Estadístico. Madrid

Dirección : Adresse : Address :

Señor
 Jefe del Observatorio Central Meteorológico
 Parque del Retiro

Apartado n.º 285.

Madrid. (ESPAÑA)



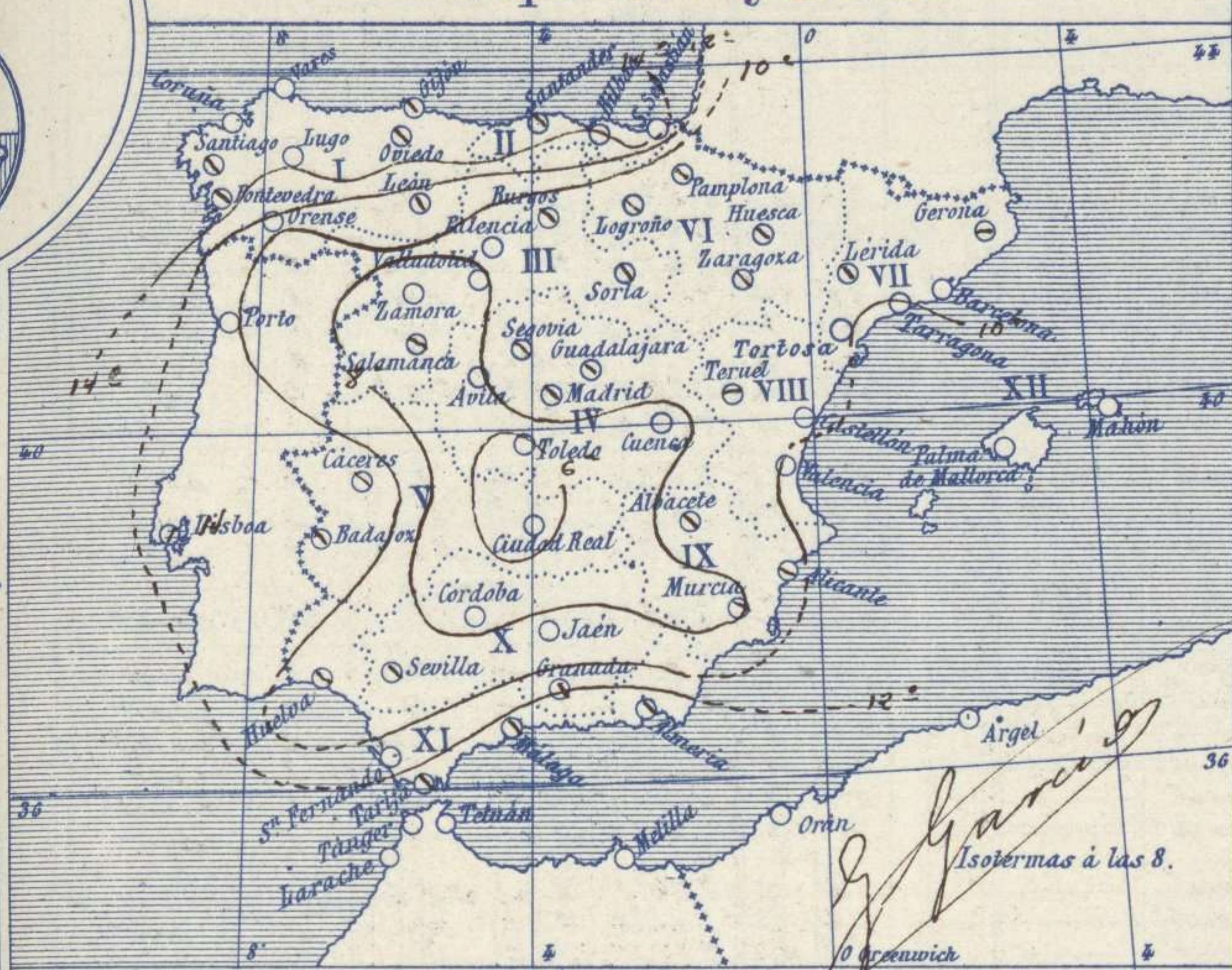
Estado general

La depresión del Atlántico parece alejarse hacia Inglaterra y las altas presiones se afirman sobre la Península. El tiempo es bueno por todas partes aunque en general con cielo nublado y los vientos son de poca fuerza y dirección variable excepto en las costas de Cantabria y Galicia, donde soplan del Sur con bastante intensidad; es esta última región se registran algunas lluvias.

La temperatura es aun más suave que en días anteriores: la máxima de ayer fue de 21 grados en Santander y la mínima de hoy ha sido de 0 grados en Gerona.

Alonso

Temperaturas y Lluvias



Tiempo probable

EN LAS REGIONES

- I } Vientos moderados a algo fuertes de la region del Sur y buen tiempo poco estable.
- II }
- III }
- IV }
- V }
- VI }
- VII } Buen tiempo de cielo nublado.
- VIII }
- IX }
- X }
- XI }
- XII }

Los números colocados al lado de ● designan m/m de lluvia recogida.

Telegrama para las Comandancias de Marina depositado a las 12.45 m

Se afirma sobre la Península el anticiclón de días anteriores.

No es de esperar ningun cambio importante del tiempo.

Observaciones de Madrid entre 12^h del día 1 y 12^h del día 2

PARQUE DEL RETIRO (Altitud 667 m^s)

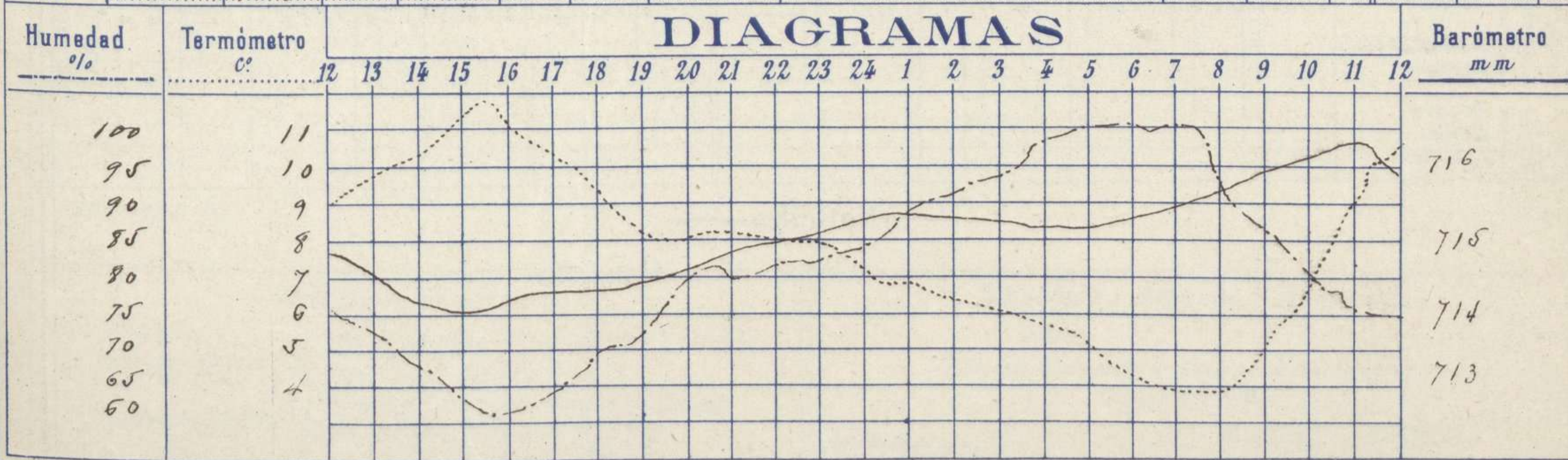
Hora	Barómetro m m	Termómetro C°	Humedad %	Viento		Lluvia o Nieve	Estado del Cielo	Notas
				Dirección	F ^{ra} 0 a 9			
12	714.8	8.9	76	N.E.	0		Nub.	Temp. máx. a la sombra 11.7
16	714.2	11.0	51	S.	1		H.	H. mínima 4.6
20	714.7	9.0	86	S.	1		C.C.	Horas de Sol despegado en el
24	715.4	7.9	94	S.N.E.	1		C.C.	día de ayer 4 h 10 ml
4	715.1	5.6	98	S.N.E.	1		C.C.	
8	715.6	5.8	91	N.E.	1		C.C.	
12	715.6	10.3	74	E.	1		Nub.	

Observaciones aerológicas

Hora.....

Alturas	Dirección del viento	Fuerza 0 a 9	Alturas	Dirección del viento	Fuerza 0 a 9

DIAGRAMAS



Observaciones de España

Observaciones de la mañana á 8 horas										Id. en las 24 horas		Id. de la vispera á 16 horas			
Estaciones	Barómetro		Temperatura	Viento		Estado del cielo	Estado del mar	Lluvia ó nieve	Temp. ^s extr. ^{as}		Barom. ^o á 0 ^o y al nivel del mar	Temperatura	Viento		Estado del cielo
	á 0 ^o y al nivel del mar	Variación en 3 horas		Dirección	F ^{za}				Max. ^a	Min. ^a			Dirección	Fuerza	
Región del N.W. I.	La Coruña														
	Vares														
	Avilés														
	Gijón	767.0		12.0	S	1	c. nub.		20	10	767.4	17.5	S	1	c. nub.
	Oviedo	767.3		13.2	S	1	c. nub.		26	12	767.9	16.4	S	1	c. nub.
	Finisterre	766.9	+0.8	12.7	S	2	c. nub.				767.0	14.3	S	2	c. nub.
	Santiago	767.4		12.4	SW	2	c. nub.		19	15	766.8	15.2	S	2	c. nub.
	Pontevedra	768.4	+0.5	12.9	S	3	c. nub.		20	14	766.8	13.8	S	3	c. nub.
Lugo			11.0	S	1	c. nub.		15	6		19.1	S	2	c. nub.	
Orense	770.4	+1.6	7.5	S	4	c. nub.		18	14	770.1	16.9	S	4	c. nub.	
León	772.7		7.0	S	1	c. nub.		9	4	771.0	7.5	S	1	c. nub.	
Región Cantábrica II	Santander	768.1	+0.1	15.4	SW	1	c. nub.		21	15	768.0	18.4	S	2	c. nub.
	Punta Galea	767.5	+0.3	13.1	S	2	c. nub.		18	12	768.2	12.3	S	2	c. nub.
	Bilbao	770.2	+0.6	1.3	S	4	c. nub.		17	12	767.3	1.6	S	1	c. nub.
	Cabo Machichaco														
San Sebastián	770.9	+0.4	15.2	S	5	c. nub.		13	2	769.1	16.2	S	5	c. nub.	
Región del Duero III	Zamora	772.0	+1.0	2.2	N	5	c. nub.		15	3	770.6	14.4	S	4	c. nub.
	Palencia	774.3	0.0	4.8	N	0	c. nub.		14	3	770.7	12.7	W	0	c. nub.
	Burgos	777.2	+0.2	4.0	N	0	c. nub.		13	2	769.8	11.7	S	0	c. nub.
	Soria	773.6	+0.2	3.2	S	0	c. nub.		11	1	771.3	9.4	S	1	c. nub.
	Valladolid	774.2	0.0	4.2	N	0	c. nub.		14	3	773.1	12.6	SW	2	c. nub.
	Salamanca	772.1	+0.4	4.6	SW	3	c. nub.		15	3	769.5	1.2	SW	2	c. nub.
Región Central IV	Ávila	775.1		1.0	S	1	c. nub.		10	0	770.1	9.4	S	2	c. nub.
	Segovia	774.5	0.0	7.0	S	1	c. nub.		14	1	769.5	7.0	W	0	c. nub.
	Madrid	775.7		5.3	N	1	c. nub.		16	4.6	772.1	11.0	S	1	c. nub.
	Toledo	775.2	+0.4	3.4	N	0	c. nub.		10	2	771.8	13.0	N	0	c. nub.
	Guadalajara	774.9	+0.4	4.2	N	0	c. nub.		13	2	772.2	11.4	W	0	c. nub.
	Cuenca	772.8	+0.5	2.2	N	0	c. nub.		11	1	772.8	10.2	S	0	c. nub.
Extremadura V	Cáceres	772.0		10.2	SW	0	c. nub.		15	7	771.7	14.5	SW	2	c. nub.
	Badajoz	772.0	+0.9	10.4	S	1	c. nub.		19	7	771.0	12.0	S	0	c. nub.
	Ciudad Real	775.6	+0.9	2.2	S	2	c. nub.		17	1	773.3	16.2	SW	1	c. nub.
Alto Ebro VI	Logroño	775.5		6.4	S	1	c. nub.		7	5	773.9	6.4	S	0	c. nub.
	Pamplona	774.6		6.0	S	0	c. nub.		13	5	771.0	12.0	S	1	c. nub.
	Huesca	772.1		6.0	N	0	c. nub.		14	5	772.1	10.6	S	1	c. nub.
	Zaragoza	773.3	0.0	6.6	S	1	c. nub.		10	7	775.1	8.6	S	1	c. nub.
Cataluña VII	Lérida	775.9		5.4	SW	0	c. nub.		14	0	773.8	12.0	S	0	c. nub.
	Gerona														
	Barcelona														
	Tarragona	775.6		10.6	N	0	c. nub.		13	8	770.2	11.6	S	0	c. nub.
Tortosa	775.5	+0.8	9.4	S	1	c. nub.		14	10	773.7	11.8	S	2	c. nub.	
Levante VIII	Teruel	775.5		2.3	S	0	c. nub.		12	3	772.6	10.5	S	0	c. nub.
	Castellón	776.5	0.0	9.5	N	0	c. nub.		13	8	771.1	9.9	W	6	c. nub.
	Valencia	776.0		10.0	W	0	c. nub.		13	7	774.4	11.6	S	1	c. nub.
Región del SE IX	Albacete	775.9	+0.6	4.8	S	1	c. nub.		11	2	773.3	11.2	S	1	c. nub.
	Alicante	774.9	+0.4	7	N	0	c. nub.		20	5	772.6	1.3	S	1	c. nub.
	Murcia	775.6		7.2	SW	0	c. nub.		15	6	773.9	14.6	S	0	c. nub.
Cuenca del Guadalquivir X	Sevilla	773.5		9.0	SW	1	c. nub.		13	7	772.0	17.2	W	1	c. nub.
	Córdoba	773.2	0.0	6.2	S	1	c. nub.		13	5	772.2	17.2	S	1	c. nub.
	Jaén	774.1		9.4	W	0	c. nub.		17	8	771.4	15.6	SW	0	c. nub.
	Granada	775.2		9.2	W	1	c. nub.		17	5	772.2	16.9	SW	7	c. nub.
Costa del Sur XI	Huelva	772.0		9.0	S	0	c. nub.		19	8	771.4	19.0	S	1	c. nub.
	San Fernando														
	Tarifa														
	Málaga	775.8	+1.0	1.0	S	0	c. nub.		13	11	774.9	14	S	1	c. nub.
Almería	774.3		13.2	N	0	c. nub.		10	11	773.3	11.4	N	0	c. nub.	
Canarias XII	Palma	775.2	0.0	7	N	4	c. nub.		14	7	775.0	12	N	2	c. nub.
	Mahón	776.2	+0.7	1.0	W	1	c. nub.		13	7	774.5	12.0	S	1	c. nub.
Africa	Tetuán														
	Melilla														
Larache															

— Noticias —