



INSTITUTO GEOGRÁFICO, CATASTRAL Y DE ESTADÍSTICA
BOLETÍN DEL SERVICIO METEOROLÓGICO ESPAÑOL

AÑO XLI.—Núm. 70

MADRID Sabado 11 de Marzo de 1933.

Los números de los domingos se publican con retraso para dar cumplimiento a la Ley del Descanso dominical.

PRECIOS DE SUSCRIPCIÓN: España, 36 pesetas al año.—Extranjero, 72 pesetas al año.—Toda la correspondencia administrativa al señor Jefe del Servicio Meteorológico.—Apartado 285, Madrid.

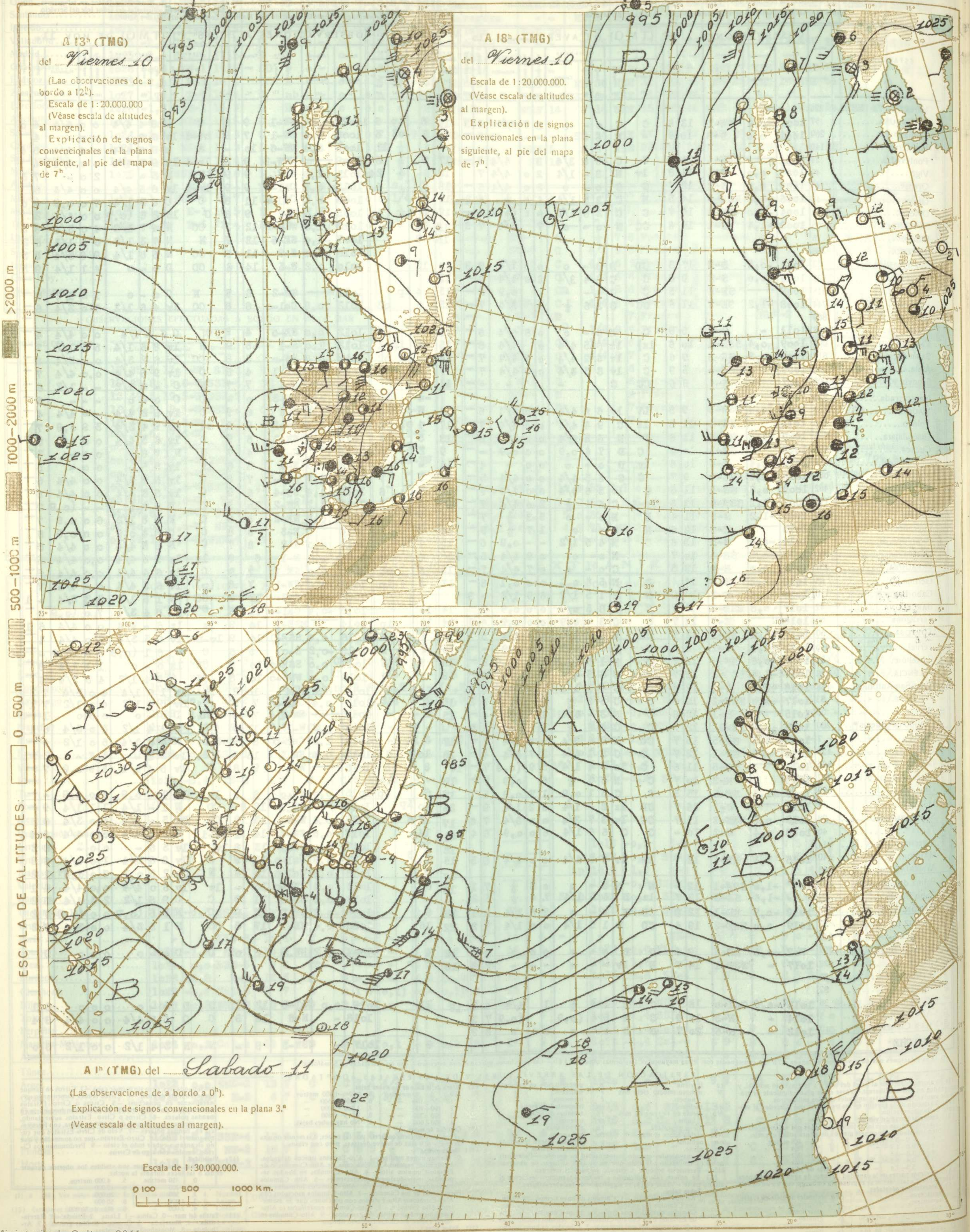
ADVERTENCIA.—No es posible garantizar la exactitud de todos los datos insertos en este BOLETÍN, recibidos en telegramas y radiogramas cifrados; pero quienes deseen obtener rectificaciones o aclaraciones pueden solicitarlas del señor Jefe del Servicio Meteorológico español.—Apartado 285, Madrid.—Teléfonos 51628, 57176 y 57167.

Main meteorological data table with columns for stations, altitudes, observations at 18h (yesterday), and observations at 7h and 8h (today). Includes various weather codes and numerical data.

(*) Las estaciones que observan por la mañana a 7h van consignadas con letras mayúsculas. Las demás observan a 8h.—Las estaciones marcadas con asterisco *, son las instaladas en Semáforos.

EXPLICACIÓN DE LAS ABBREVIATURAS Y DE LAS ESCALAS ADOPTADAS

- Explanatory text and lists for abbreviations and scales. Includes: (1) Valores reducidos al nivel del mar... (2) Variación de la presión... (3) Escala de fuerza del viento... (4) Décimas partes de la cantidad de vapor... (5) Abreviaturas adoptadas... (6) Se refiere esta indicación a las horas transcurridas desde el último parte... (7) Nubes bajas... (8) Altura de la base de las nubes bajas... (9) Cantidad de nubes... (10) Nubes medias... (11) Nubes altas... (12) Visibilidad... (13) Estado del mar... (14) Cantidad de lluvia...



A 13^h (TMG)
del Viernes 10
(Las observaciones de a bordo a 12^h).
Escala de 1:20.000.000
(Véase escala de altitudes al margen).
Explicación de signos convencionales en la plana siguiente, al pie del mapa de 7^h.

A 18^h (TMG)
del Viernes 10
Escala de 1:20.000.000.
(Véase escala de altitudes al margen).
Explicación de signos convencionales en la plana siguiente, al pie del mapa de 7^h.

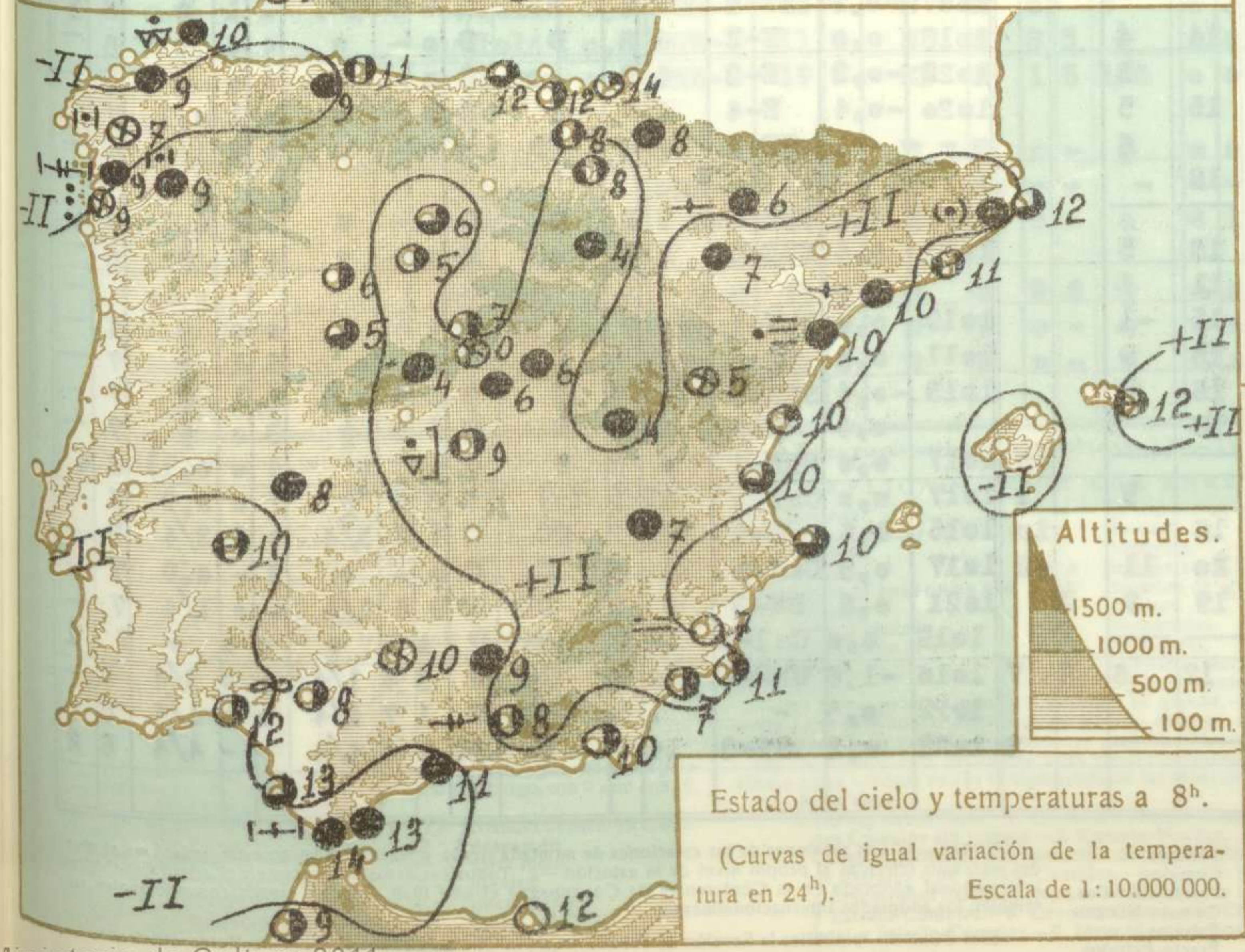
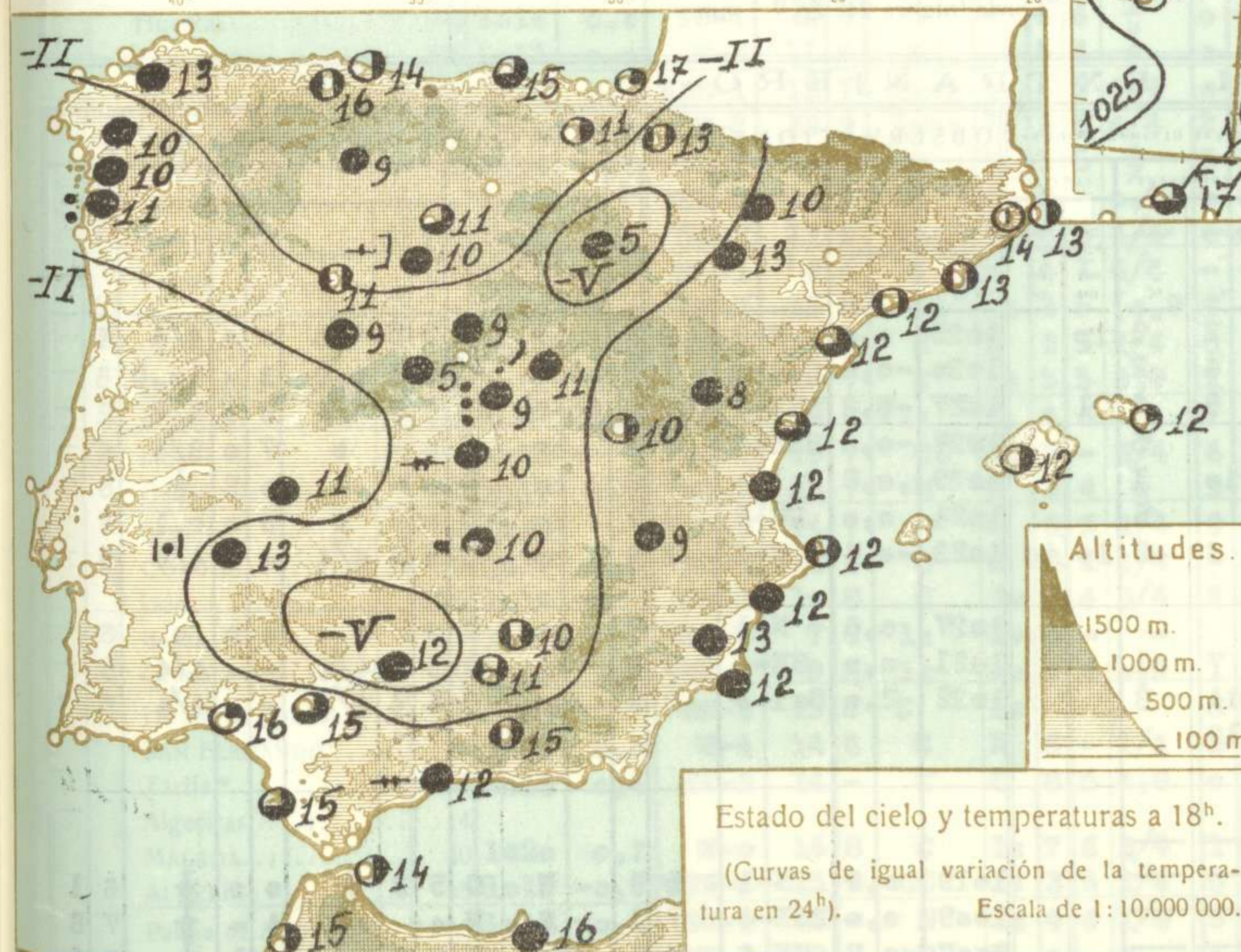
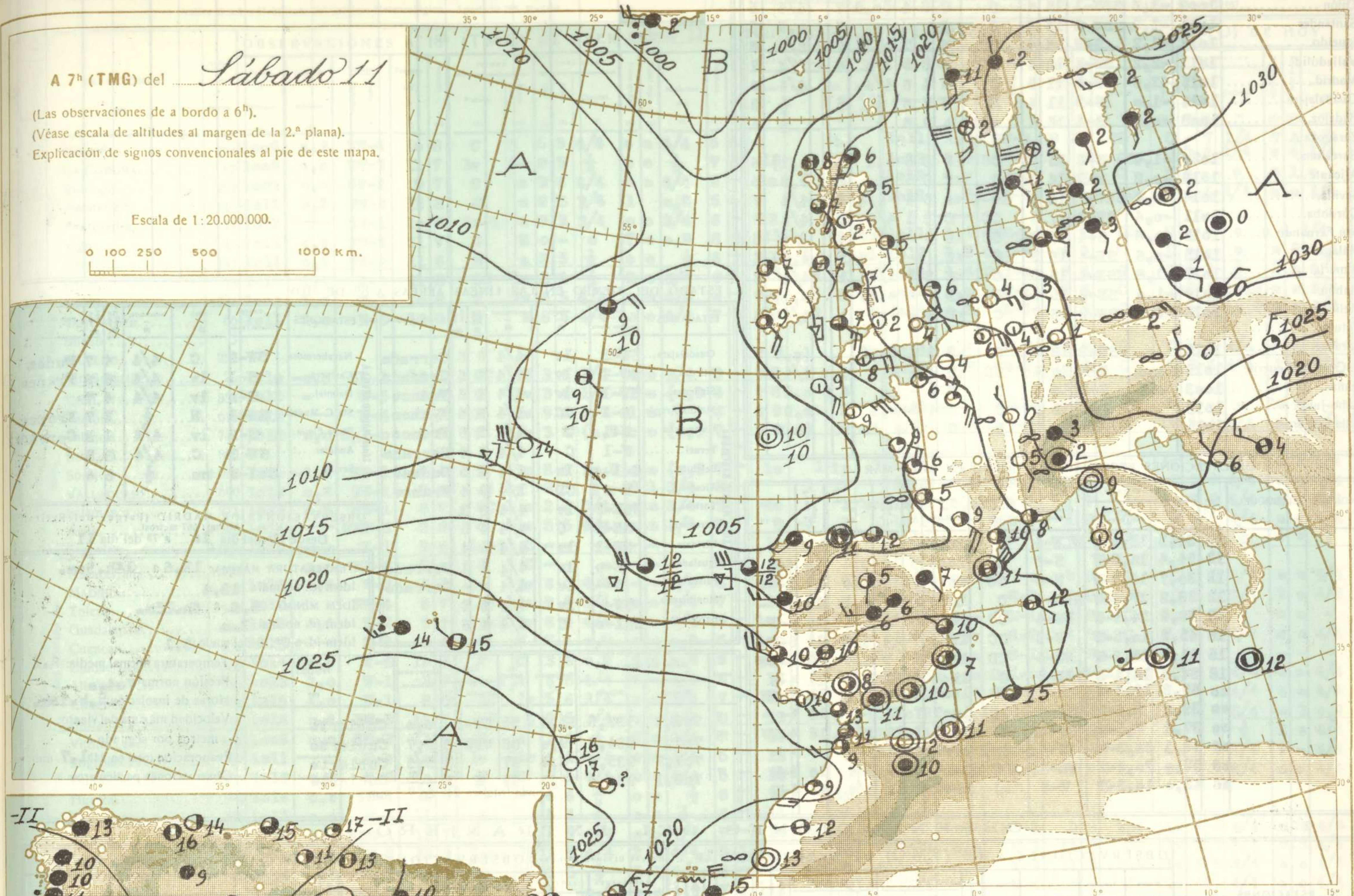
A 1^h (TMG) del Sabado 11
(Las observaciones de a bordo a 0^h).
Explicación de signos convencionales en la plana 3.^a
(Véase escala de altitudes al margen).

Escala de 1:30.000.000.
0 100 500 1000 Km.

A 7^h (TMG) del *Sábado 11*

(Las observaciones de a bordo a 6^h).
 (Véase escala de altitudes al margen de la 2.^a plana).
 Explicación de signos convencionales al pie de este mapa.

Escala de 1:20.000.000.



SIGNOS CONVENCIONALES

PRESIÓN en milibares.— Las líneas dibujadas son las «isobaras», trazadas de 5 en 5 mb, uniendo puntos de igual presión. Las letras «A» (Alta) y «B» (Baja) señalan las posiciones de los máximos y mínimos, respectivamente.

VIENTO.— Dirección indicada por la flecha, que marcha con el viento.— Fuerza por el número de barbillas; una barbilla larga equivale a dos cortas.— ☉ Calma.

TEMPERATURA en grados centígrados.— Es el número escrito a la derecha de cada estación. En las de a bordo figura debajo de una rayita la temperatura del agua del mar.

CIELO.— ☉ Despejado.— ☁ Menos de 0,1 con nubes.— ☁ 0,1 con nubes.— ☁ Casi despejado (1/4 con nubes).— ☁ Nuboso (1/2 con nubes).— ☁ Casi cubierto (3/4 con nubes).— ☁ 0,9 con nubes.

☁ Más de 0,9 con nubes, pero con claros.— ☁ Cubierto.— ☁ Cielo invisible.

METEOROS.— ☔ Lluvia.— ☔ Llovizna.— ☔ Aguaceros.— ☁ Niebla.— * Nieve.— * Aguanieve.— ⚡ Ventisca.— ❄ Nieve granulada.— ❄ Cristales de hielo en el aire.— ⚡ Granizo.— ⚡ Tormenta.— ⚡ Relámpagos.— ⚡ Truenos.— ☁ Calima.— ☁ Tempestad de arena.

Para un meteoro cualquiera x:
 | x, aumentando.— x |, disminuyendo.— | x |, intermitente.— | x |, empezando.— x |, ya cesó. (x), está a la vista.
 x Repetición vertical de un signo, aumento de intensidad.— x x Idem horizontal, mayor extensión.

MAR.— ~ Marejada.— ~ Oruesa.— ~ Arbolada

ESTADO GENERAL

SITUACIÓN ATMOSFÉRICA A 7^h DEL *Sábado 11*.

Hay un centro borrascoso sobre Islandia y otro que alcanza desde el Sur de Irlanda al Noroeste de la Península Ibérica y que ocasiona mucha nubosidad y algunas precipitaciones en toda España.

Las altas presiones Continentales permanecen sobre Polonia y las del Atlántico se extienden desde Azores a Canarias.

TIEMPO PROBABLE HASTA LA MAÑANA DEL *Domingo 12*.

REGIONES.

- I.— Galicia:
- II.— Cantabria:
- III.— Duero:
- IV.— Centro y Extremadura:
- V.— Ebro:
- VI.— Cataluña:
- VII.— Baleares:
- VIII.— Levante:
- IX.— Sudeste:
- X.— Guadalquivir:
- XI.— Costa Sur:
- XII.— Norte de Marruecos:

Vientos flojos y cielo con nubes, algunas lluvias.



Table with columns: ESTACIONES, OBSERVACIONES A 13h (TMG) DE AYER. Rows include La Coruña, Vigo, Gijón, Santander, Iguelo, Valladolid, Madrid, Guadalajara, Badajoz, Zaragoza, Barcelona, Alicante, Sevilla, Córdoba, San Fernando, Málaga, Almería, Mahón, Melilla, Tetuán, Larache, S. Cruz de Tenerife, Izaña, Cabo-Juby, Villa Cisneros.

Table with columns: DIRECCIÓN Y VELOCIDAD (EN KILOMETROS POR HORA) DEL VIENTO A DISTINTAS ALTURAS SOBRE EL NIVEL DEL MAR. Columns include OBSERVATORIOS, 200 m., 500 m., 1.000 m., 1.500 m., 2.000 m., 3.000 m., 4.000 m., 5.000 m., 6.000 m.

OBSERVACIONES EFECTUADAS A BORDO EN ALTA MAR

Table with columns: NOMBRE DEL BUQUE, Hora TMG, Situación (Latitud N., Longitud Greenwich), Viento (Dirección y fuerza), Tiempo presente, Presión en milibares, Nubosidad total, Oleaje (15) (16).

ESTADO DEL TIEMPO EN LAS LÍNEAS AÉREAS A 8h DE HOY

Table with columns: ESTACIONES, VIENTO (Dirección y fuerza), TIEMPO (15), NUBOSIDAD (16), PASO DE SIERRA. Rows include Guadalajara, Atienza, Sigüenza, Molina Aragón, Calamocha, Teruel, Belchite, Alcañiz, Tortosa, Zaragoza, Lérida, Igualada, Falset, Montblanch, Barcelona.

OBSERVACIONES DE MADRID (Parque del Retiro). (Altitud: 667 metros). Desde 13h del día 10 a 7h del día 11.

TEMPERATURA MÁXIMA: 13,6 a 14h. 30m. Idem íd. normal: 13,4. IDEM MÍNIMA: 5,6 a 6h. 15m. Idem íd. normal: 3,0. Idem íd. a 0m. 10 del suelo: 5,1.

Table with columns: HORAS, PRESIÓN BARMÉTRICA A 0m (Milímetros, Milibares), Temperatura (C°), Humedad (17) (%), VIENTO (Dirección, Fuerza), Lluvia o nieve (Milímetros), NUBES (18). Rows for hours 13, 18, 1, 7.

OBSERVACIONES DEL EXTRANJERO

Large table with columns: ESTACIONES, OBSERVACIONES A 18h (TMG) DE AYER viernes 10, EN LAS ÚLTIMAS 24 HORAS, OBSERVACIONES A 7h (TMG) DE HOY sábado 11. Rows include Estocolmo, Dantzig, Copenhague, Hamburgo, Berlín, Francfort, Munich, Praga, Viena, Berna, Turín, Roma, Mesina, Vestmannö (Islandia), Lerwick, Tynemouth, Blacksod Point, Valentia, Londres, Utrecht-De Bill, Bruselas, París, Tours, Brest, Burdeos, Clermont, Dijon, Tolosa, Perpiñán, Marsella-Marignane, Ajaccio, Túnez, Argel, Orán, Casablanca, Agadir, Lisboa, Funchal, Horta.

(1) a (14). Ver notas al pie de la primera plana. (15) Caracteres del oleaje en alta mar. (16) Dirección de donde parece que proceden las olas. (17) Clases de nubes. (18) Clases de nubes. NOTAS.—1.° Las presiones de las estaciones de montaña Izaña y Navacerrada no están reducidas al nivel del mar, sino referidas al propio nivel de la estación.—2.° Todos los datos se ajustan en el código al Código internacional adoptado en la Conferencia de Copenhague el año 1929.—3.° Los signos convencionales son también los adoptados internacionalmente. Este BOLETÍN lo publica la Sección de Predicción de la Oficina Central del Servicio Meteorológico. MADRID.—TALLERES DEL INSTITUTO GEOGRÁFICO Y CATASTRAL