

# DIRECCIÓN GENERAL DEL INSTITUTO GEOGRÁFICO Y ESTADÍSTICO

AÑO XIX

## BOLETÍN

1911.

Núm. 256-

DEL

13- Septiembre

## OBSERVATORIO CENTRAL METEOROLÓGICO

### Observaciones del Extranjero

Observaciones de la mañana a las 7 <sup>h</sup>										Id.en las 24 horas			Id.de la vispera por la tarde				
Estaciones	Barómetro		Temperatura	Humedad	Viento		Estado del cielo	Estado del mar	Lluvia ó nieve	Temp. <sup>s</sup> extr. <sup>as</sup>		Baróm. <sup>o</sup> y al nivel del mar	Temperatura	Viento		Estado del cielo	
	al nivel del mar	Var. <sup>o</sup> en 3h			Dirección	F <sup>za</sup>				Máx. <sup>a</sup>	Min. <sup>a</sup>			Dirección	F <sup>za</sup>		
Escandinavia	Boåo																
	Cristiansund																
	Skudesnoes																
Rusia y Austria	Riga	763.1	+0.9	8.8		S. S. E.	0	niebla				764.0	8.6	S. S. E.	1	cal.	
	Moscou	758.8	+0.2	6.3		N	1	C. N. E.				758.7	8.7	NW	1	cal.	
	Nicolaiev	769.3		9.4		N. N. W.	0	C. N. E.				767.4	13.1	N. W.	0	S.	
	Feldkirch	765.9	+0.3	15.6		cal.	0	S.		25	15	764.2	20.4	N. E.	3	S.	
	Ciernovitz	770.6	+0.2	7.9		cal.	0	S.		16	6	770.0	11.3	cal.	0	S.	
	Cracovia	768.5	-0.6	8.0		cal.	0	S.		20	6	769.8	12.6	cal.	0	S.	
	Pola	767.9	+0.1	15.9		S. E.	1	S.		25	14	767.9	18.6	cal.	0	S.	
Viena	767.1	+0.3	10.8		cal.	0	S.		20	9	767.5	15.0	S. E.	2	S.		
Islas Británicas	Stornoway																
	Shields																
	Valentia	765.8	+0.5	11.7		cal.	0	cal.		2	16.1	9.4	763.3	13.9	N.	4	C. N. E.
Francia	Oris Nex	760.7	+0.5	18.4		S. W.	5	cal.				758.8	27.2	S. E.	3	C. N. E.	
	St. Mathieu	762.8	+0.3	18.0		S. S. W.	3	C. N. E.				760.9	18.8	N. N. W.	3	C. N. E.	
	Isla de Aix	763.3		21.3		N. E.	2	cal.				761.8	22.8	?	?	C. N. E.	
	Biarritz	764.8		22.5		S. W.	3	rub.				763.4	24.0	?	?	C. N. E.	
	Paris	763.3	+1.3	18.1		S. S. W.	2	S.				760.1	25.3	S. S. E.	2	S.	
	Clermont	764.4	+0.0	21.4		S.	1	C. N. E.		Incapable	33.0	16.6	762.0	23.0	S. W.	1	rub.
	Perpiñán	764.6	+0.6	19.5		S. W.	0	S.				763.2	24.8	cal.	0	rub.	
	Cabo Sicié	765.6		23.6		S. E.	1	Brunna.				765.0	23.0	S. S. E.	2	Brunna.	
	Niza	767.0	+0.2	22.5		cal.	0	S.				766.3	21.4	cal.	0	C. N. E.	
Italia	Isiorna	767.1	+0.7	23.6		S.	2	C. N. E.				766.1	25.2	S. W.	3	C. N. E.	
	Roma	767.7	0.0	19.8		N.	3	S.				767.4	24.6	S. W.	1	S.	
	Cagliari	765.8		25.0		S. E.	3	S.				764.5	30.0	S. E.	3	S.	
	Palermo	767.4		19.2		S.	2	S.				767.5	21.4	S.	3	S.	
Portugal	Porto	763.9	-0.1	17.4		S. S. E.	4	cal.				764.3	19.5	S. S. E.	3	C. N. E.	
	Lisboa	763.3	+0.8	19.1		S. S. W.	1	rub.				763.5	20.3	N.	3	S.	
	Lagos	764.0		21.2		cal.	0	cal.				763.1	21.6	cal.	0	rub.	
	Horta	767.6	+0.4	18.1		S. W.	4	lluvia.				767.4	19.6	S. W.	4	C. N. E.	
	Angra	767.8		17.7		N. W.	2	Brunna.				768.8	18.3	N. W.	2	rub.	
	Punta delgada	768.3	+0.4	18.2		cal.	?	C. N. E.				768.5	17.9	N. N. E.	3	C. N. E.	
Funchal	764.5	+0.1	22.8		N.	1	rub.				763.6	23.2	N.	1	S.		
Marruecos y Argelia	Tanger																
	Casablanca																
	Orán	762.2		14.2		S. S. E.	2	rub.									
	Argel	762.2		30.5		S. S. E.	3	S.									
	Túnez	766.9		24.0		N. N. W.	0	rub.									
Sfax																	

Precios de suscripción

Un año 30. pesetas. Un semestre 15 pesetas

Administrador { Habilitado del material de la Dirección general del Instituto Geográfico y Estadístico. Madrid

Dirección: Adresse: Address:

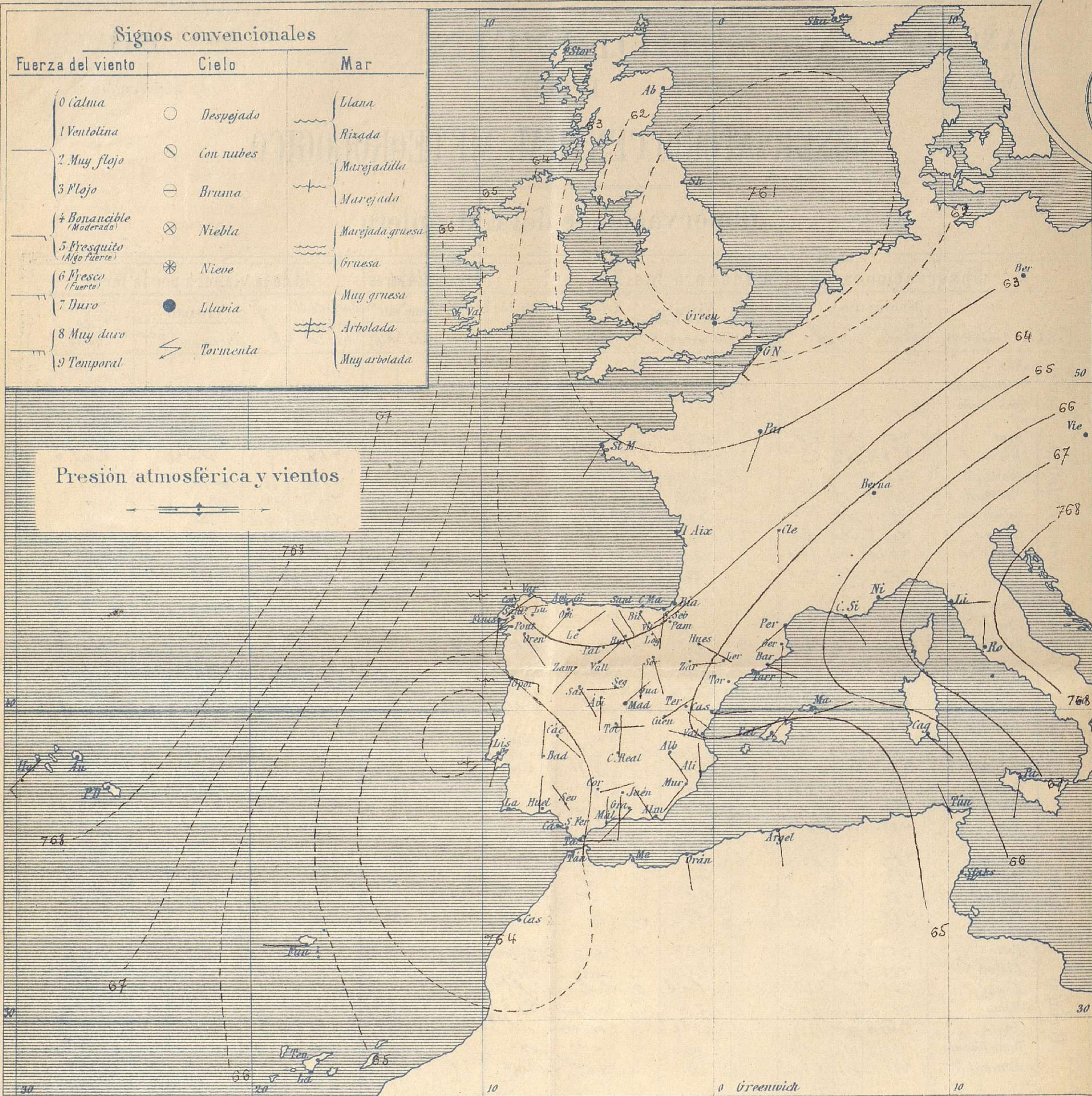
Señor

Jefe del Observatorio Central Meteorológico

Parque del Retiro

Madrid. (ESPAÑA)





**Estado general**

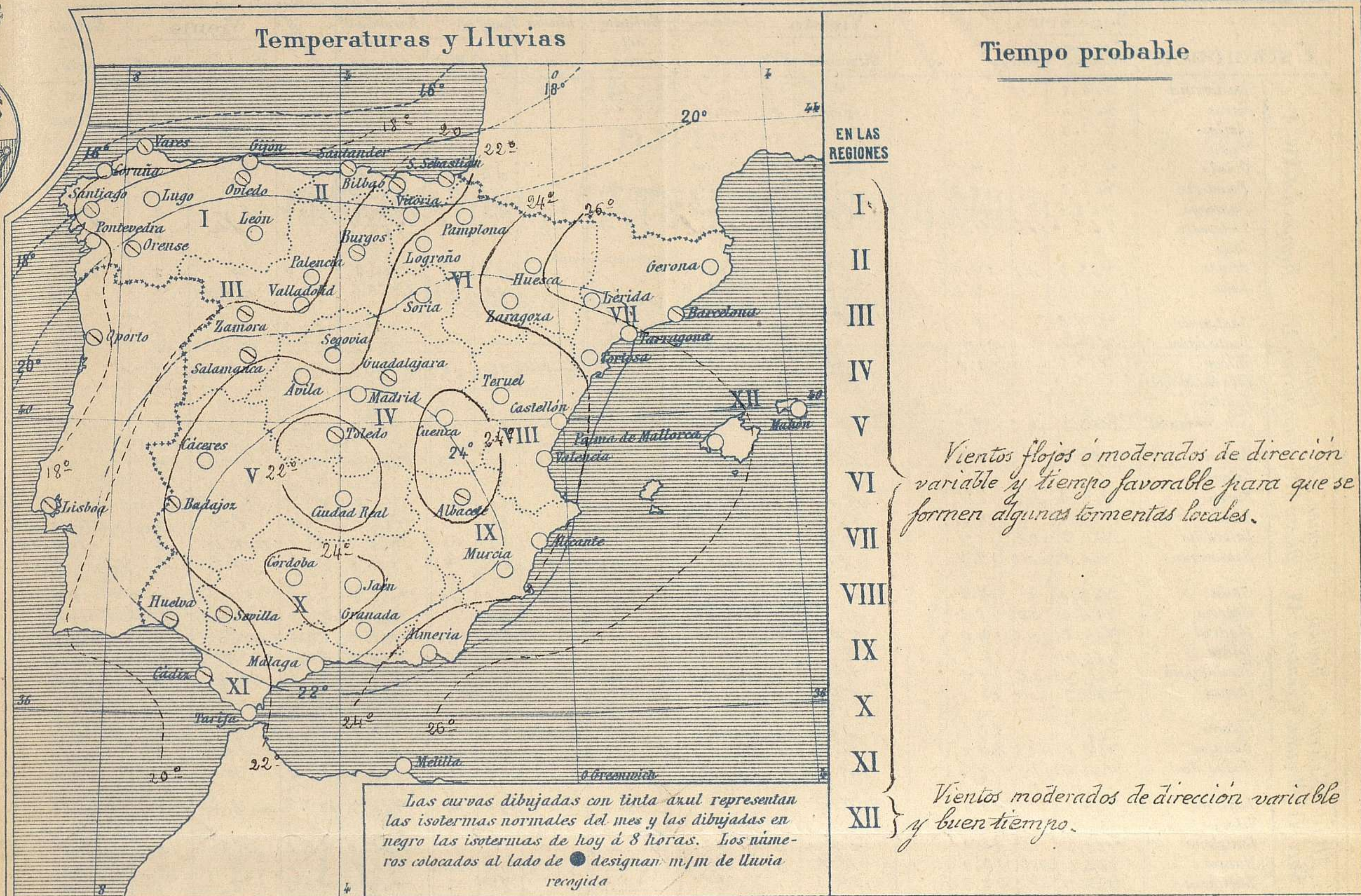
Se aleja hacia el mar del Norte, la depresión que ayer aparecía situada sobre Bretaña; también existen al S.W. de nuestra Península, presiones débiles relativas (764<sup>m/m</sup>) y las más altas se encuentran al Norte de las Azores y al Este de Italia (768<sup>m/m</sup>). En España, el tiempo es en general incierto, de cielo cargado de nubes, vientos flojos de dirección variable y mar algo agitado principalmente en las costas del Norte.

La temperatura máxima de ayer fue de 33° en Sevilla y la mínima de hoy ha sido de 11° en Oviedo, León y Segovia.

El Director general: Galarza

El Ingeniero Geógrafo Jefe del Observatorio. J. Galbis



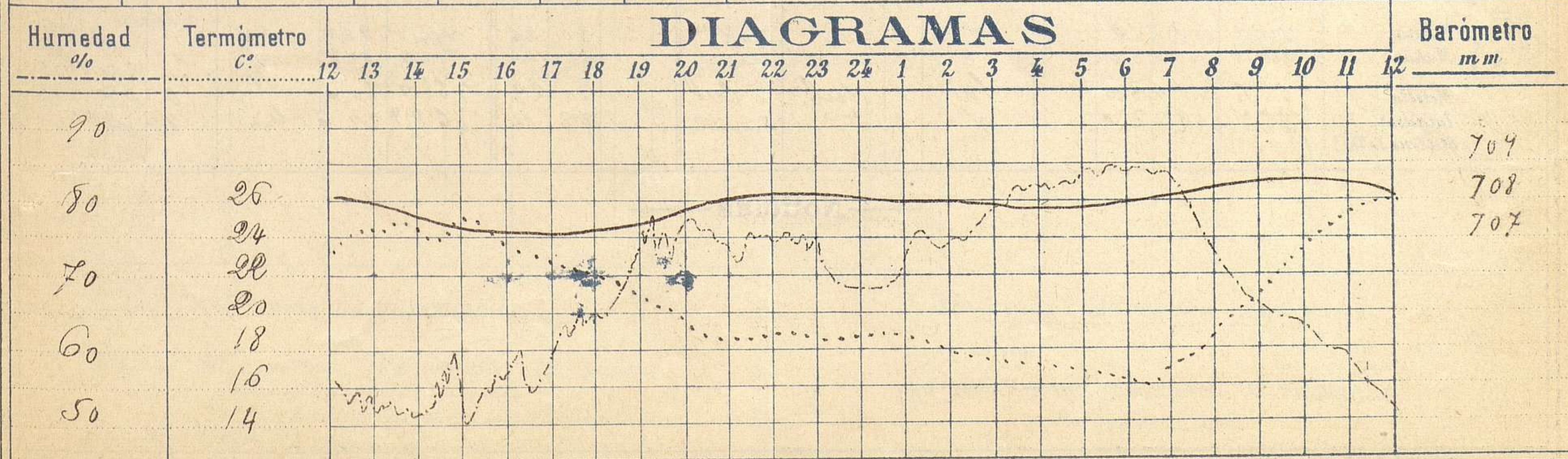


Observaciones de Madrid entre 12<sup>h</sup> del día 12 y 12<sup>h</sup> del día 13

PARQUE DEL RETIRO (Altitud 667 m.)

Hora	Barómetro m m	Termómetro C°	Humedad %	Viento	Fuerza 0 a 9	Lluvia o Nieve m m	Estado del Cielo	Notas
16	707.04	23.5	57	WSW	1		Casi cubierto	Temperat. max <sup>a</sup> a la sombra 25.5
20	707.48	19.2	77	Calma	0		Casi despejado	Id. minima id 15.6
24	708.00	18.5	68	NNE	3		Idem	
4	707.60	17.0	82	NE	2		Nuboso	
8	708.11	18.5	71	NE	2		Casi despejado	
12	707.79	25.5	50	WSW	1		Nuboso	

DIAGRAMAS





# Observaciones de España

Observaciones de la mañana á 8 horas										Id. en las 24 horas			Id. de la vispera á 16 horas				
Estaciones	Barometro		Temperatura	Humedad	Viento		Estado del cielo	Estado del mar	Lluvia ó nieve	Temp. extr. <sup>as</sup>		Barom. á 0° y al nivel del mar	Temperatura	Viento		Estado del cielo	
	a 0° y al nivel del mar	Var. en 3h.			Dir. e. f.	F. en 3h.				Max. <sup>a</sup>	Min. <sup>a</sup>			Dir.	Fuerza		
Región del N.W.	La Coruña	764.0	0.0	18.0		E	1	c. d.	37. G. p.			763.7	24.0	S. S. O.	3	rub.	
	Vares	763.0		16.0		S. O.	2	rub.	37. G. p.			761.3	20.5	N.	3	c. cub.	
	Avilés	763.6				?	1	rub.	21. a.			762.2		E.	2	c. cub.	
	Gijón																
	Oviedo	763.4		17.6		S. O.	0	c. cub.				761.8	20.4	S. O.	1	cub.	
	Ministerre	764.3		18.8		S.	4	cub.	37. G. p.			763.4	22.2	S.	4	c. cub.	
	Santiago	763.8		17.5		S. O.	2	c. cub.				762.8	20.5	S. O.	3	rub.	
	Pontevedra	763.6	+0.6	15.1			3	c. cub.		12	27	13	762.5	23.2	SW	2	c. cub.
Lugo																	
Orense	763.8	0.0	14.9			S. E.	0	c. cub.				761.8	18.9	S.	1	rub.	
León	763.0		13.8			N. E.	2	rub.				759.6	22.0	S. S. O.	3	c. cub.	
Región Cantábrica II	Santander	764.2		?		S. E.	2	rub.	37. G. p.			762.9	24.8	N.	3	cub.	
	Punta Galea	764.1		21.2		S. E.	3	rub.	37. G. p.			761.8	25.3	N. E.	2	cub.	
	Bilbao	763.5	+1.0	20.6		S. E.	1	rub.		Inapable	33	18	761.2	24.0	N. O.	1	c. cub.
	Cabo Machichaco																
	Igueldo																
San Sebastián	763.3	+0.5	24.0			S.	1	rub.				781.4	27.2	E.	2	S.	
Región del Duero III	Viamora	764.3	+2.5	16.6		S. O.	0	rub.				763.4	21.6	S. O.	2	c. cub.	
	Palencia																
	Burgos	763.9	+0.4	16.0		N. O.	0	c. cub.				760.9	23.4	N. S. O.	2	c. cub.	
	Soria	764.7		17.2		S. E. E.	0	c. d.				761.5	23.8	S. E.	3	rub.	
	Valladolid	765.2	+0.2	15.6		N. E.	1	c. d.				762.0	24.0	N. N. O.	2	c. cub.	
Salamanca	764.8	+0.5	17.8		S. E.	2	rub.				763.3	21.8	S. E.	2	c. cub.		
Región Extrem. Mancha V. Central IV	Avila	763.9		17.5		S.	4	c. d.				756.8	21.5	S.	3	c. d.	
	Segovia	764.4	0.0	15.8		N.	0	S.				761.8	23.0	S. O.	3	rub.	
	Madrid	764.8	+0.5	19.6		N. E.	2	c. d.				762.7	23.5	N. S. O.	1	c. cub.	
	Toledo	764.8		16.6		E.	2	rub.				762.0	26.4	S.	3	cub.	
	Guadalajara	764.3	+0.2	18.2		N.	0	rub.				762.0	23.4	S. O.	0	c. cub.	
Cuenca	763.3	+0.5	20.2		N. E.	0	c. d.				761.9	26.2	S.	1	rub.		
Alto Ebro VI	Cáceres	763.5		20.0		S. E.	1	cub.		Inapable	27	16	762.3	24.0	S.	3	cub.
	Badajoz	762.8	+0.3	20.8		N.	1	rub.				762.4	26.4	S. E.	1	rub.	
	Ciudad Real	764.4	+1.0	16.0		N.	1	c. d.				762.7	26.2	N.	1	c. cub.	
	Logroño	764.1		20.3		N. N. O.	1	S.				760.7	27.7	N. S. O.	1	cub.	
	Vitoria																
Ebro VII	Pamplona	765.0		22.0		S. O.	0	S.				762.0	23.8	S. E.	2	rub.	
	Huesca	764.4	+1.1	23.4		S. E. E.	0	S.				761.7	29.6	E.	0	ed.	
	Zaragoza	764.7	+0.5	23.6		E.	1	S.				760.7	30.4	E.	1	rub.	
Cataluña VIII	Lérida	764.3	+1.2	24.6		S.	0	S.				764.3	30.2	S. S. E.	5	rub.	
	Gerona																
	Barcelona	765.4	+0.8	27.0		S. S. E.	1	rub.	37. G. p.			763.6	28.7	S. S. E.	1	c. d.	
	Tarragona																
	Tortosa	766.4	+1.2	23.8		cal.	0	S.				763.1	23.9	S. S. E.	2	rub.	
Lleuant. IX	Teruel	764.9		16.5		S. E.	0	S.				762.3	26.0	S.	0	rub.	
	Castellón	765.0	+0.5	26.2		S. O. E.	0	S.				763.5	28.5	S.	0	S.	
	Valencia	765.4	+1.2	23.3		N. N. O.	0	c. d.				763.3	28.0	S. E.	1	c. cub.	
Región del Guadalquiv. X	Albacete	764.6		21.1		S. E.	1	rub.				760.1	27.4	E.	1	rub.	
	Alicante	764.2	+1.0	23.6		N. N. O.	1	c. d.				763.5	28.6	E.	1	rub.	
	Murcia	764.1	+0.6	23.0		S. O.	0	c. d.				762.6	27.3	S. E.	3	rub.	
Cuenca del Guadalquiv. XI	Sevilla	763.6		20.8		N. O.	1	rub.				762.4	28.0	S. O.	1	c. d.	
	Córdoba	763.7	+0.4	26.8		S. O. E.	1	c. d.				762.6	30.8	N.	1	rub.	
	Jáen	764.0		23.8		S.	0	S.				762.5	26.2	N. N. O.	0	c. d.	
	Granada	763.1		19.6		S. O.	0	c. d.				762.4	27.4	N.	1	c. d.	
Costa del Sur XII	Huelva	762.4		23.3		N.	0	c. cub.				762.1	26.3	S. O.	4	c. d.	
	Alicirias																
	San Fernando	764.1	+0.8	21.4		cal.	0	c. cub.	37. G. p.			763.3	23.5	N. N. O.	4	S.	
	Tarifa	764.1		21.7		S.	1	c. d.				763.5	24.7	E.	2	c. d.	
	Málaga	764.0	+0.6	22.8		N.	0	S.				763.6	26.8	S. E.	2	S.	
Almería	763.1		25.8		N. O.	1	S.				761.0	28.2	E.	1	c. d.		
Baleares XIII	Palma	764.7	-0.2	25.2		N. E.	2	S.				764.6	28.4	S. O.	1	c. d.	
	Mahón	764.9		27.0		E.	2	c. d.				764.3	30.8	S.	2	S.	
Isla de Ten.	Melilla	765.6		23.0		SW	1	rub.				765.0	20.0	N	0	20	
	Laguna	765.7	+0.9	22.0		N	1	do				763.9	22.0	N	1	20	

— Noticias —