

DIRECCIÓN GENERAL DEL INSTITUTO GEOGRÁFICO Y ESTADÍSTICO

AÑO XIX

BOLETÍN

1911

Núm. 60

DEL

1º de Marzo

OBSERVATORIO CENTRAL METEOROLÓGICO

Observaciones del Extranjero

Observaciones de la mañana a las 7 ^h										Iden las 24 horas			Id. de la vispera por la tarde				
Estaciones	Barom. a 0° y al nivel del mar	Variación en 3 h.	Temperatura	Humedad	Viento		Estado del cielo	Estado del mar	Lluvia o nieve	Temp. extr. as		Barom. a 0° y al nivel del mar	Temperatura	Viento		Estado del cielo	
					Dirección	F ^{za}				Máx.º	Min.º			Dirección	F ^{za}		
Escandinavia	Bodo	734.5	0.2	63	S.	6	nube	Riv.º	1	-1	5	737.7	-1.4	S.	6	cul.º	
	Cristiansund	734.6	4.2	77	S. W.	4	c. cul.º	Riv.º	2	6	3	732.8	5.0	S. E.	5	c. S.º	
	Skudesnoes																
Rusia y Austria	Riga	758.7	-3.0	93	S.	1	c. S.º					760.4	0.6	S.	0	cul.º	
	Moscou	770.4	-19.5	37	N. N. E.	0	c. cul.º					766.4	-13.6	N. N. E.	0	S.º	
	Nicolaiev	758.7	0.5	90	N. N. E.	4	nube					759.0	1.9	N.	0	c. cul.º	
	Meldkirch	762.1	3.4	75	cal	0	cul.º					765.5	5.0	cal	0	cul.º	
	Cernornitx	765.0	-0.1	67	ul	0	ul		3	0		764.5	0.1	N. W.	1	ul	
	Cracovia	762.3	-3.1	82	E. N. E.	1	c. cul.º		3	4		764.9	-1.1	S. W.	1	S.º	
	Pola	763.7	2.0	68	E. S. E.	1	ul		1	-1		762.9	4.1	cal	0	S.º	
	Viena	761.3	0.2	98	S. E.	1	niebla		6	0		765.6	1.3	S.		S.º	
Islas Británicas	Stornoway																
	Shields																
Francia	Valentia	765.0	7.8	6.1	WSW	4	nub.º	meq	4.1	10.0	5.0	753.1	7.2	NW	4	Cenub	
	Oris Nex.	761.3	5.2	81	W.	6	nub.º	meq	9	9	5	751.8	3.0	S. W.	6	lluvia	
	St. Mathieu	763.7	3.8	78	N. N. W.	4	c. S.º	ul	1	10	7	765.6	9.3	N. S. W.	4	c. S.º	
	Isla de Aix	767.3	2	2	N. N. W.	4	S.º	Riv.º		11	6	760.5	10.1	S. W.	4	cul.º	
	Biarritz	771.4	10.4	93	N. N. W.	11	lluv.	Riv.º	1	15	9	764.8	11.4	S. W.	3	nub.º	
	Paris	763.6	6.8	76	N. N. W.	4	c. S.º		3	12.0	5.9	757.0	11.0	S. S. W.	5	cul.º	
	Clermont	765.5	8.3	57	S. E.	3	c. cul.º			17.3	3.0	760.0	11.7	S. W.	4	nub.º	
	Perpiñan	766.5	12.1	73	N. W.	3	cul.º			17.7	6.9	763.2	11.2	N. E.	3	c. cul.º	
	Cabo Sicié	762.3	8.2	92	W.	3	Riv.º	meq		14	6	763.3	9.3	S.	2	nub.º	
	Niza	762.3	6.4	82	S.	3	c. S.º	Riv.º		14	3	764.6	3.1	cal	0	c. cul.º	
Italia	Liorna	769.5	7.6	75	S. S. E.	2	cul.º					764.2	9.0	N. W.	3	S.º	
	Roma	765.5	2.2	56	N.	3	S.º					764.7	9.0	N.	3	S.º	
	Cagliari	766.3	11.0	75	N. W.	3	Form.					764.3	12.0	S. E.	1	S.º	
	Palermo	766.5	7.2	59	S. S. W.	3	S.º					765.5	4.4	cal	0	S.º	
Portugal	Porto	773.6	9.6	80	NNW	4	S.º	meq	14	8		767.8	11.0	NW	4	Clave	
	Lisboa	771.2	11.2	75	N. N. E.	4	S.º	meq	16	10		767.6	12.5	W.	3	S.º	
	Lagos	770.6	14.8	12.2	NW	3	cl	meq	19	13		767.7	12.3	N	3	S.º	
	Horta	770.7	15.3	11.2	S	3	Cul.º	Riv.º	16	14		770.3	14.0	SSW	4	Cul.º	
	Angra	771.8	13.5	12.0	S	4	Cul.º	Riv.º	16	12		770.8	13.4	NNW	4	nub.º	
	Punta delgada	772.3	15.0	11.8	SE	4	Cul.º	Riv.º	16	12		771.3	12.9	NW	2	Cul.º	
Marruecos y Argelia	Funchal	770.6	14.0	11.0	NE	3	nub.º	meq	16	8		768.4	15.6	NW	3	S.º	
	Tanger																
	Casablanca																
	Orán																
	Argel	766.2	11.5		cal	0	S.º										
Túnex	762.2	9.0		S.	3	nub.º											
Sfaks																	

Precios de suscripción

Un año 30 pesetas. Un semestre 15 pesetas

Administrador } Habilitado del material de la Dirección general del Instituto Geográfico y Estadístico. Madrid

Dirección : Adresse : Address :

Señor

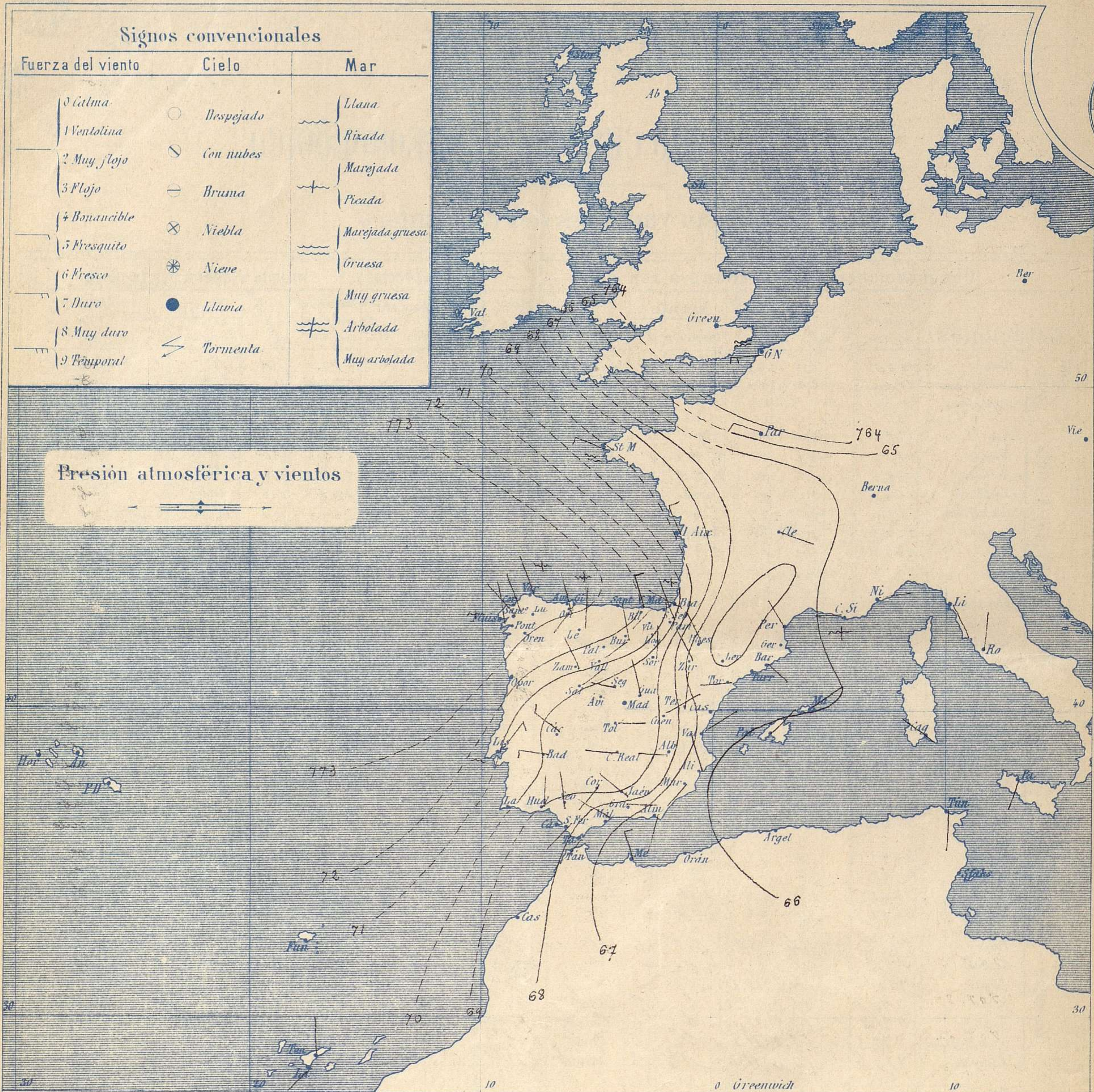
Jefe del Observatorio Central Meteorológico

Parque del Retiro

Madrid. (ESPAÑA)

AÑO XIX

Boletín del Miércoles 1



Estado general

Se aleja rápidamente hacia el N.E., las presiones débiles de las Islas Británicas, quedando sobre el Mediterráneo, un área de presiones débiles relativas. Ha llovido en Cantabria y Galicia, apareciendo muy cubierto el cielo por toda España. Los vientos soplan bonancibles de dirección variable y la temperatura es suave. La máxima de ayer fue de 26° en Murcia y la mínima de hoy ha sido de 2° bajo cero en Cuenca.

Las mayores presiones, residen por el Atlántico.

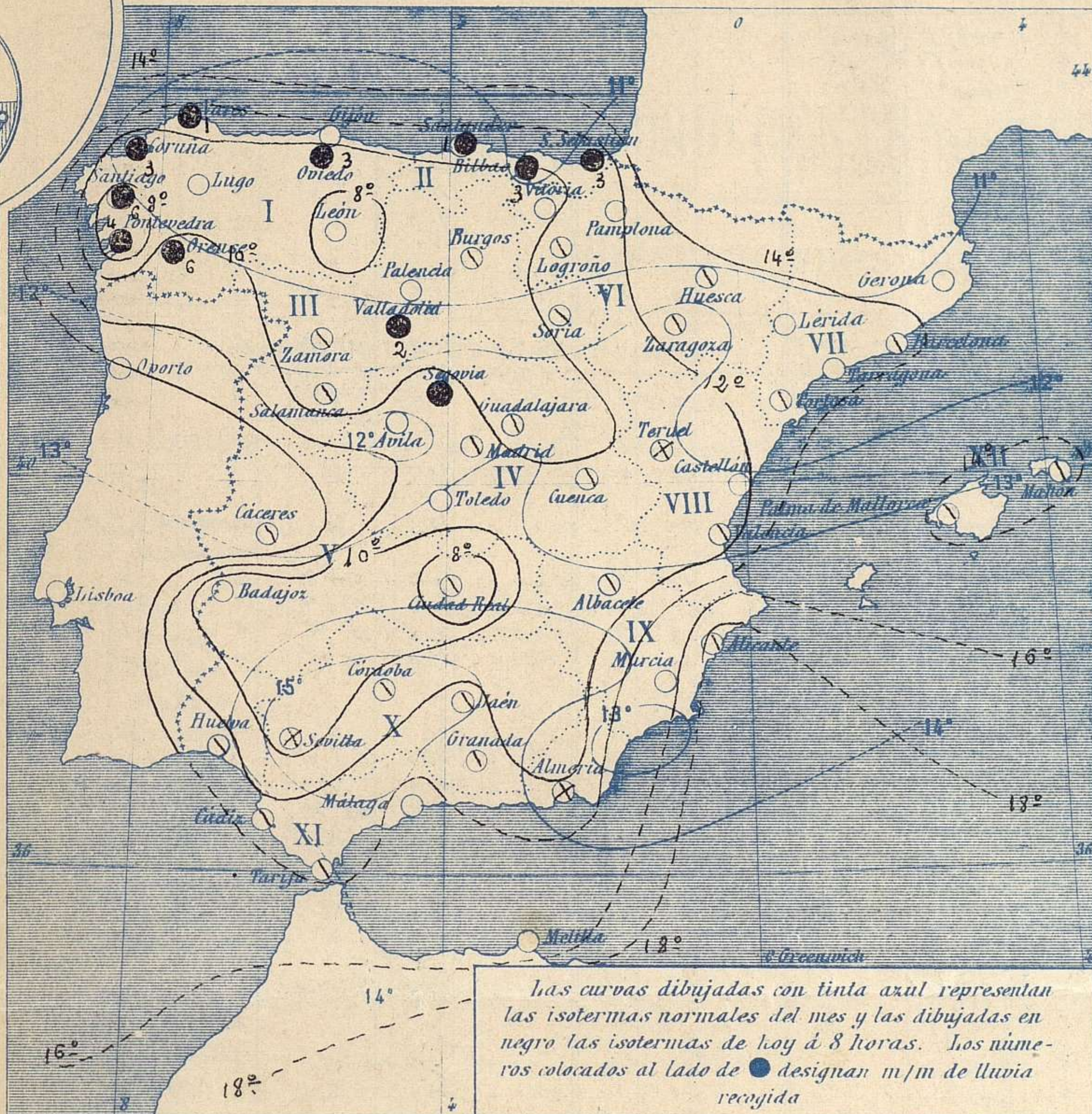


Temperaturas y Lluvias

Tiempo probable

EN LAS REGIONES

- I } Vientos frescos de la región del Norte y lluvias. Mar.
- II }
- III } Vientos bonancibles y frescos de la región del Norte y tiempo algo acelerado. Temperatura en descenso.
- IV }
- V } Vientos bonancibles y frescos del N.º cuadrante y buen tiempo.
- VI }
- VII } Vientos bonancibles y frescos de la región del Norte y tiempo incierto.
- VIII }
- IX } Vientos bonancibles y frescos de la región del Norte y buen tiempo.
- X } Vientos frescos de la región del W y tiempo incierto.
- XI }
- XII } Vientos frescos de dirección variable y tiempo lluvioso.

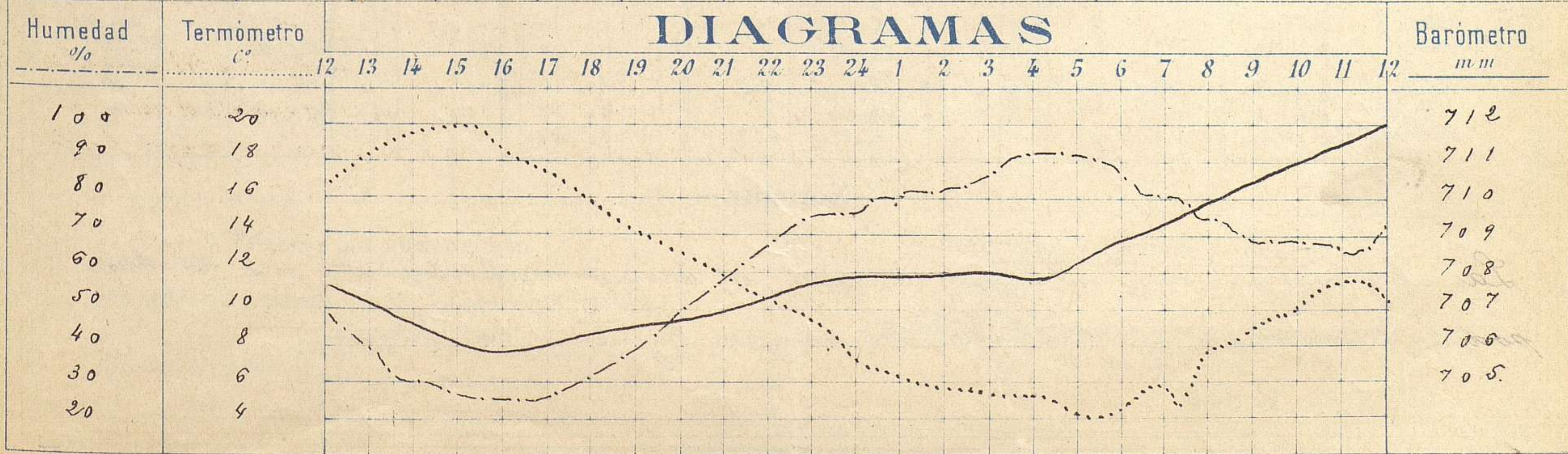


Observaciones de Madrid entre 12^h del día 28 y 12^h del día 1^o

PARQUE DEL RETIRO (Altitud 667 m.º)

Hora	Barómetro m.m	Termómetro Cº	Humedad %	Viento	Fuerza 0 á 9	Lluvia ó Nieve m.m	Estado del Cielo	Notas
16	705,93	18,4	25	WSW	3		Casi despejado	Temperª máxima á la sombra 19,8
20	706,75	12,3	49	WSW	2		Despejado	Id mínima id 4,0
24	707,80	7,3	76	Calma	0		Id	
4	707,85	5,2	92	E	0		Nuboso	
8	710,00	7,8	75	calma	0		Casi cubierto.	
12	711,94	10,4	74	NE	4		Cubierto	

DIAGRAMAS



Observaciones de España

Observaciones de la mañana a 8 horas										Id. en las 24 horas			Id. de la vispera a 16 horas				
Estaciones	Barom. ^o a 0. ^o y al nivel del mar	Variación en 3 h.	Temperatura	Humedad	Viento		Estado del cielo	Estado del mar	Lluvia ó nieve	Temp. ^s extr. ^{as}		Barom. ^o a 0. ^o y al nivel del mar	Temperatura	Viento		Estado del ciclo	
					Dirección	F ^{va}				Max. ^a	Min. ^a			Dirección	Fuerza		
Región del N.W. I	La Coruña	772,3	9,2	86	N. W.	3	carb.	gru.	3	16	7	763,2	13,4	S.	3	lluv.	
	Vares	772,8	9,0	93	N. W.	2	c. carb.	gr. gda	1			763,3	10,5	N.	6	uf	
	Avilés	772,6			N. W.	3	lluv.	gr. gda				765,3		op. S.	1	carb.	
	Gijón																
	Oviedo	773,1	7,0	85	S. W.	7	c. carb.		3	19	5	760,7	17,0	S. W.	0	carb.	
	Ministerre	773,2	11,7	71	N. N. W.	4	carb.	Pic.	1			765,2	14,0	N.	5	niebla	
	Santiago	772,8	5,9	93	N. W.	0	uf		6	13	5	764,3	11,3	S. W.	3	lluv.	
	Pontevedra	773,0	4,2	97	?	1	c. carb.		4	14	3	764,2	14,9	S.	4	carb.	
	Lugo																
	Orense	772,9	7,6	90	S.	0	c. carb.		6	15	6	764,5	12,2	S.	1	carb.	
León	770,4	3,2	83	N.	1	S.			13	2	761,7	11,5	S. S. W.	2	carb.		
Región del N.W. II	Santander	771,6	10,9	77	S. S. E.	6	carb.	gr. gda	1			763,0	14,8	S. W.	3	carb.	
	Punta Galea	772,0	9,9	83	N. W.	5	uf	Pic.	1			763,2	13,6	S. S. W.	3	uf	
	Bilbao	771,3	10,0	84	N.	3	lluv.		3	16	9	761,3	11,4	N.	1	uf	
	Capo Machichaco																
	Igueldo																
San Sebastián	773,0	11,0	71	N. W.	3	lluv.	Gruesa	3	19	9	763,1	15,6	N.	1	S.		
Región del N.W. III	Zamora	770,6	6,1	85	N. W.	3	c. carb.			20	5	766,0	12,5	N.	3	carb.	
	Palencia																
	Burgos	770,6	4,0	83	N. N. E.	1	carb.			17	3	760,6	16,2	S. S. W.	3	S.	
	Soria	771,4	4,4	71	N.	4	carb.			17	4	762,1	16,8	N. S. W.	5	carb.	
	Valladolid	770,9	5,5	85	N. E.	1	c. carb.		3	17	2	763,5	13,8	S. W.	3	uf	
Salamanca	770,3	5,0	87	N. E.	1	carb.			14	4	765,5	13,0	N. W.	4	c. S.		
Región del N.W. IV	Ávila																
	Segovia	770,1	6,0	100	N.	0	lluv.			18	2	762,5	16,0	N.	3	S.	
	Madrid	769,1	7,8	75	cal.	0	c. carb.			19,3	4,0	762,5	18,4	N. S. W.	2	c. S.	
	Toledo	769,3	7,8	86	E.	1	S.			21	6	763,2	22,0,2	N.	2	carb.	
	Guadalajara	769,4	5,2	91	N. W.	0	c. carb.			19	3	761,5	18,5	S. W.	4	c. S.	
Cuenca	767,0	5,5	80	N. E.	1	carb.			20,1	2	764,3	12,5	N.	2	S.		
Extremadura	Cáceres	769,1	14,4	72	N. N. W.	4	uf			18	5	766,5	15,8	S. W.	4	carb.	
	Badajoz	769,6	7,0	80	N.	0	c. S.			21	6	763,2	19,8	N.	1	c. S.	
	Ciudad Real	763,1	4,2	84	N.	0	carb.			21	0	764,3	20,6	N.	4	S.	
Alto Ebro	Logroño	772,0	9,1	70	N. S. W.	1	c. carb.			22	7	762,4	17,4	S. N. E.	0	carb.	
	Vitoria																
	Pamplona																
	Huesca	765,6	10,8	53	N. W.	5	carb.		24,4	5,0	762,1	19,9	N.	0	carb.		
Zaragoza	766,4	10,2	68	N. W.	3	carb.		2,1	5	761,2	20,6	E.	0	S.			
Cataluña	Lérida																
	Gerona																
	Barcelona	767,5	13,0	92	S. S. E.	2	carb.	N.	19	9	763,4	12,6	S. W.	3	carb.		
	Tarragona																
Tortosa	766,9	10,2	80	N. S. W.	2	c. carb.		23	8	763,1	14,9	S.	7	S.			
Lleida	Teruel	770,0	5,0	86	N.	0	carb.			23	3	762,1	19,5	N.	3	S.	
	Castellón																
	Valencia	766,5	10,8	99	N. E.	0	carb.			17	7	763,6	15,2	N. E.	1	S.	
Región del S.W. I	Albacete	768,4	7,3	80	N.	1	carb.			23	5	762,1	22,1	N.	2	S.	
	Alicante	765,5	19,4	51	N. N. W.	0	uf	cal		19	3	763,7	15,0	E.	0	carb.	
	Murcia	765,4	15,0	68	S. W.	1	c. S.			26	8	762,8	23,6	S.	4	carb.	
Región del S.W. II	Sevilla	769,0	9,4	95	N. W.	1	carb.			18	8	765,5	21,6	S. W.	3	c. S.	
	Córdoba	768,9	10,4	93	S. W.	1	carb.			22	9	764,8	21,2	N. S. W.	3	c. S.	
	Jaén	769,3	8,8	78	N. N. W.	0	carb.			21	6	765,0	20,3	N.	3	c. S.	
	Granada	763,3	8,3	69	E.	3	uf			22	5	765,6	22,2	N.	1	c. S.	
Costa del Sur	Huelva	769,4	12,2	81	N.	1	carb.			19	8	766,7	17,0	S. W.	4	c. S.	
	Cádiz																
	San Fernando	769,0	12,1	94	S. W.	1	c. carb.	ll. a	15	11	767,2	13,7	S. S. W.	0	c. S.		
	Tarifa	767,0	13,7	89	S. W.	3	carb.	Riv. a				764,9	17,2	N. W.	3	c. S.	
	Málaga	766,7	14,0	74	N. N. W.	6	S.	ll. a	23	14	765,0	20,4	S. E.	3	S.		
Almería	766,1	13,0	90	S.	1	carb.	uf	19	10	764,5	18,6	S.	1	carb.			
Baleares	Palma	765,4	13,2	81	N. E.	2	c. carb.	uf		17	10	766,2	15,3	cal.	1	carb.	
	Mahón	765,6	13,0	86	N. E.	1	carb.			17	9	765,1	15,6	S. S. W.	3	S.	
	Melilla	767,3	14,6	71	N. W.	5	S.	cal	20	11	767,0	17,0	N. W.	0	S.		
Laguna	769,6	14,1	95	N. W.	0	carb.			20	7	766,5	15,1	N. N. W.	2	S.		
Sta. Cruz de Ten.	770,2	16,7	60	N.	3	carb.	ll. a	20	14								

Noticias

Las estaciones que aun no tienen montado el servicio meteorológico o que no han podido transmitir el telegrama del tiempo, figuran en blanco.