

INSTITUTO GEOGRÁFICO Y CATASTRAL

BOLETÍN DEL SERVICIO METEOROLÓGICO

AÑO XXXV
Nim. 63

OBSERVACIONES DEL EXTRANJERO

1927
4 de Marzo

ESTACIONES	PRESIÓN MILIBARES				VIENTO	TEMPERATURA	TIEMPO		PRESIÓN MILIBARES	VIENTO	ESTACIONES	PRESIÓN MILIBARES				VIENTO	TEMPERATURA	TIEMPO		PRESIÓN MILIBARES	VIENTO				
	A O. N.M.G.N.		C	D. y F.			C.	* * *				* * *	A O. N.M.G.N.		C			D. y F.	C.			* * *	* * *	A O. N.M.G.N.	
	VARIACIÓN	PRESENTE											PASADO	VARIACIÓN										PRESENTE	PASADO
ISLANDIA											PAISES BAJOS														
Seydisfjord	992,5	0,0	0	Cal-o	1	D	D				De Bild														
Reykjavik	95,1	1,3	1	Cal-o	-1	D	?	990,2	ENE-4		Le Helder											1007,8	W-5		
Vestfmannó	94,4	1,3	1	NNW-3	2	D	D	90,2	SE-5		Flesinga											13,0	W-5		
Thorshavn	93,8	-1,3	5	Cal-o	2	D	N				Bruselas														
Stensele	1005,7	0,7	1	Cal-o	-8	N	N				Zurich	1019,4	?	?	S-2	2	N	?	22,7	W-2					
Ostersund	02,1	1,3	1	N-1	-3	N	NV				Berna	18,3	-0,7	8	SW-1	2	N	N	19,9	W-3					
Hernosánd											Ginebra	18,6	-1,3	5	SW-0	3	N	N	22,6	SW-2					
Sárna	01,0	0,7	1	N-1	-5	NB	N				Lugano	18,3	0,7	1	N-0	3	D	D	11,9	NNW-2					
Karlstad	00,2	0,0	4	Cal-o	2	NB	NB				Calais	06,6	-2,0	5	SSW-6	8	N		14,6	WSW-5					
Estocolmo	00,2	0,7	4	SE-1	2	LI	A				Abbeville	08,9	-1,3	6	SSW-3	8	N								
Jönköping	01,3	0,7	1	SSW-1	2	?	LI				El Havre	07,7	-2,4	5	S-7	9	N		17,1	W-6					
Wisby											Maguncia	15,7	-0,7	5	W-3	4	N		15,0	W-2					
Kalmar											Brest	03,4	3,4	1	SW-6	9	LI								
Bronnó	01,1	1,0	2	Cal-o	-1	N	N				Lorient	18,3	-1,4	5	SW-4	11	NB								
Vallersund	00,7	1,0	1	ESW-1	0	N	N	95,9	NNW-2		Rennes	08,5	-2,8	5	SSW-6	11	N		18,5	SSW-3					
Kinn	998,8	0,5	4	SE-4	5	A	N	96,4	E-3		Argentan	09,0	?	5	S-2	9	N		18,2	SW-1					
Dombaas	1003,3	0,5	1	Cal-o	-9	NB	NB	98,3	Cal-o		Paris	11,8	-1,3	5	SWW-4	9	N		18,2	W-5					
Ufsire	00,3	0,5	4	SW-1	4	N	NB				Nancy	15,4	-0,8	5	SW-2	5	N								
Fæerder	00,8	1,0	3	NW-1	1	N	NB				Estrasburgo	16,3	-0,6	5	SE-2	5	N		18,2	SSW-4					
Lister	01,0	0,5	4	Cal-o	3	NB	NB	96,6	NW-2		Tours	12,9	-1,5	5	SSW-4	9	N		19,9	WSW-2					
SUECIA Y NORUEGA											Dijon	16,5	1,4	1	SW-1	5	N		19,9	Cal-o					
Skagen	999,9	0,7	1	WNW-2	4	N	NB	95,0	S-1		Rochefort											19,7	SW-2		
Hansholm	1001,0	1,3	1	WSW-2	4	N	NB	95,1	SW-2		Clermont	16,3	-2,0	5	S-3	6	N		22,2	Cal-o					
Blaavands	991,4	1,3	1	WNW-2	4	N	N	97,5	SSW-1		Lyon	18,5	-1,7	5	Cal-o	2	N		22,1	Cal-o					
Copenhague	1003,7	2,0	1	WNW-2	3	NB	NB	99,1	S-3		Burdeos	12,9	-2,3	5	S-3	10	N		22,7	WSW-3					
Hammershus	02,1	0,7	1	NW-3	2	N	LI	99,5	WSW-3		Bayona	13,0	?	5	S-3	12	N		25,5	W-3					
DINAMARCA											Tolosa	15,1	-2,5	5	?-4	10	N		23,5	WNW-1					
Lerwick											Marignane	15,7	-0,8	5	ESE-2	8	N		16,4	NNW-6					
Stornoway	985,8	-2,5	5	SE-4	6	LI	LI	1000,3	Cal-o		Perpiñan	16,2	-1,1	5	SSW-2	9	N		21,4	NW-4					
Wick											Ajaccio														
Aberdeen											Oporto												25,0	S-1	
Malin Head											Coimbra	17,6	-2,0	5	S-3	11	N	N	25,6	NW-2					
Renfrew											Lisboa	20,2	-2,0	5	W-4	12	N	N	26,1	NNE-1					
ISLAS BRITANICAS											Lagos	21,1	0,0	0	W-2	10	N	N	31,9	SW-0					
Tynemouth											Funchal														
Blacksod	79,1	-2,0	5	S-8	8	N	A	995,5	S-5		Horta														
Donaghadee	90,1	-3,0	5	SW-4	8	N	LI	1006,4	SSW-3		Turin	16,6	0,7	1	S-1	2	D	D							
Holyhead	94,3	-1,5	9	S-4	8	LI	LI	07,1	S-4		Milan	19,1	2,0	1	Cal-o	1	N	D							
Cranwell								10,2	WSW-2		Pádua	17,3	1,3	1	WNW-1	5	D	D							
Yarmouth	1004,7	-3,0	5	S-4	8	N	N	12,2	W-3		Venecia														
Valentia	986,8	-1,5	5	SW-5	8	N	N	999,6	S-5		Génova														
Pembroque	97,3	-3,0	5	S-5	9	N	LI				Florenzia	15,0	1,3	1	NNE-1	8	NB	N							
Ross-on-Wye								1011,1	W-3		Liorna	16,2	0,7	1	NB-2	11	D	N							
Londres								13,0	W-2		Ancona	16,5	1,3	4	N-1	8	D	LI							
Scilly											Zara	15,1	2,0	1	SSE-2	8	D	N							
Plymouth	98,6	-3,5	5	W-6	8	LI	LI	11,9	S-6		Roma	10,9	0,7	1	W-3	12	N	N							
Calshof	1003,1	-3,5	5	S-5	8	N	A	14,0	SW-4		Magdalena														
Guernsey	03,7	-3,0	5	SSW-6	9	N	N	16,9	SW-3		Taranto														
Borkum	06,2	-0,7	5	SW-5	4	N	NB	01,4	W-8		Mesina														
Loningen	09,3	0,7	1	S-2	5	NB	NB	06,7	W-5		Tánger	23,0	-0,3	5	Cal-o	12	N		25,7	WSW-1					
Hamburgo	08,6	1,3	1	WSW-4	5	N	N	999,8	WSW-5		Oran														
Swinemunde	04,1	1,3	1	WNW-1	7	N	N	1001,0	WSW-1		Argel														
Danzig	02,5	-0,7	8	SSE-3	3	A	LI	03,5	SSW-2		Bizerta														
Memel	04,1	0,0	5	S-1	2	NB	NB	?	S-1		Túnez	17,9	0,5	4	WNW-5	16	D		19,5	WNW-4					
Aquisgran	11,1	-1,3	5	SSW-5	7	N	NB	13,0	W-4		Rabat	23,9	0,4	1	Cal-o	13	N		24,1	NNE-1					
Magdeburgo	10,9	1,3	1	W-3	6	N	N	05,4	WSW-5		Fez														
Berlin	08,5	2,7	1	W-4	6	N	LI	04,5	WSW-5		Tazza	23,0	0,0	0	Cal-o	11	Tb		23,3	SW-2					
Dresde	11,9	1,3	1	WSW-4	5	M	LI				Sfax	18,7	0,9	1	NW-3	10	D		15,4	N-3					
Breslau	10,7	1,3	4	WNW-5	5	N	N	08,3	WSW-1		Casablanca														
Francfort	15,1	-0,7	5	SSW-2	4	N	N	13,8	SW-1		Mequinez														
Carlsruha	15,8	-0,7	5	SSE-1	7	N	N				Agadir														
Munich	19,0	0,0	5	SW-3	3	N	N	16,6	W-3		Malta	13,6	0,0	0	WNW-4	13	N	N	13,9	Cal-o					
Posen	05,8	?	?	SSW-4	4	A	LI																		
Varsovia																									
Cracovia	13,1	1,3	1	W-2	3	N	NB																		
Viena																									
Praga																									
Buda-Pest																									

RADIOGRAMAS TRANSMITIDOS DESDE BARCOS



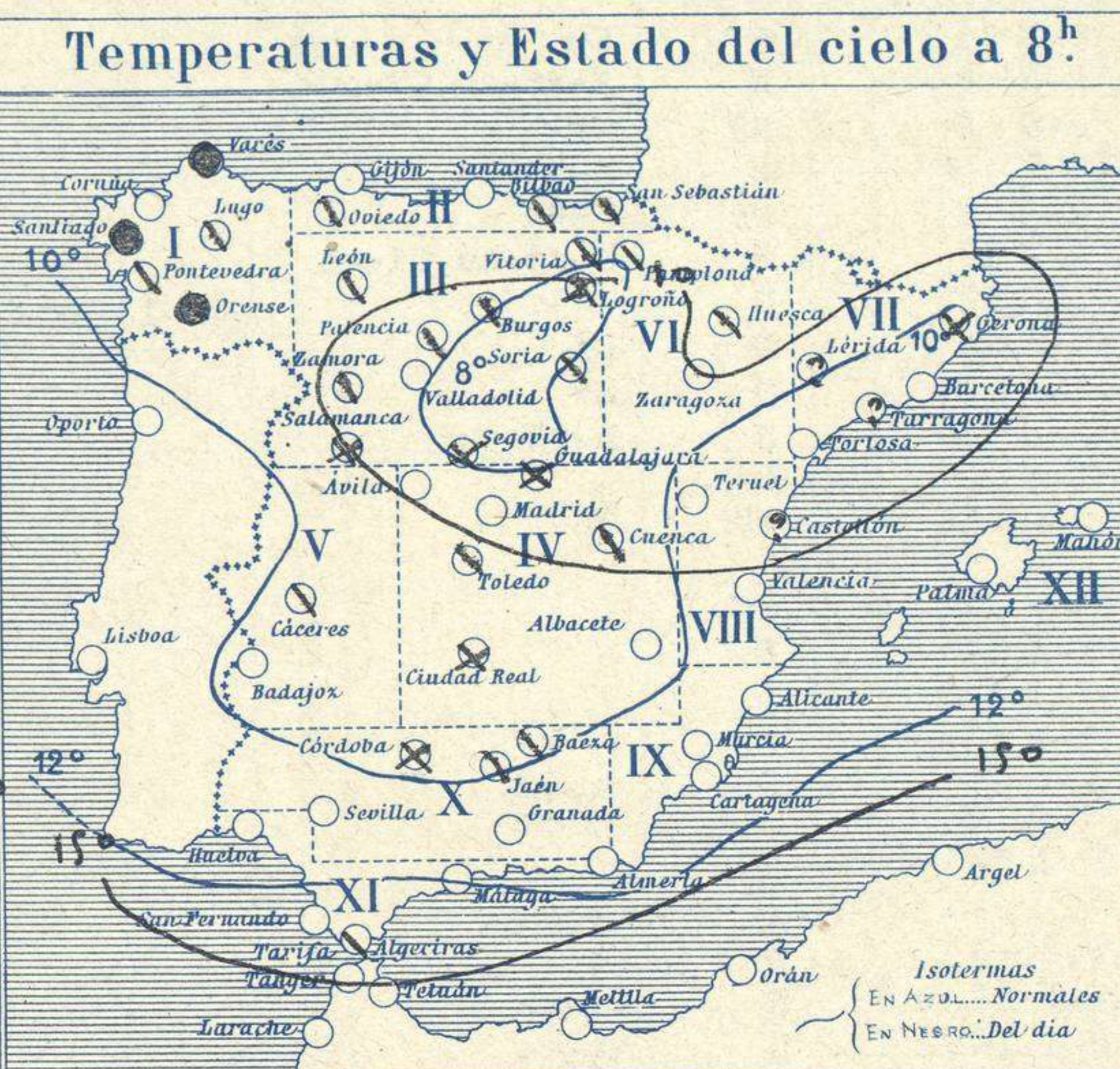
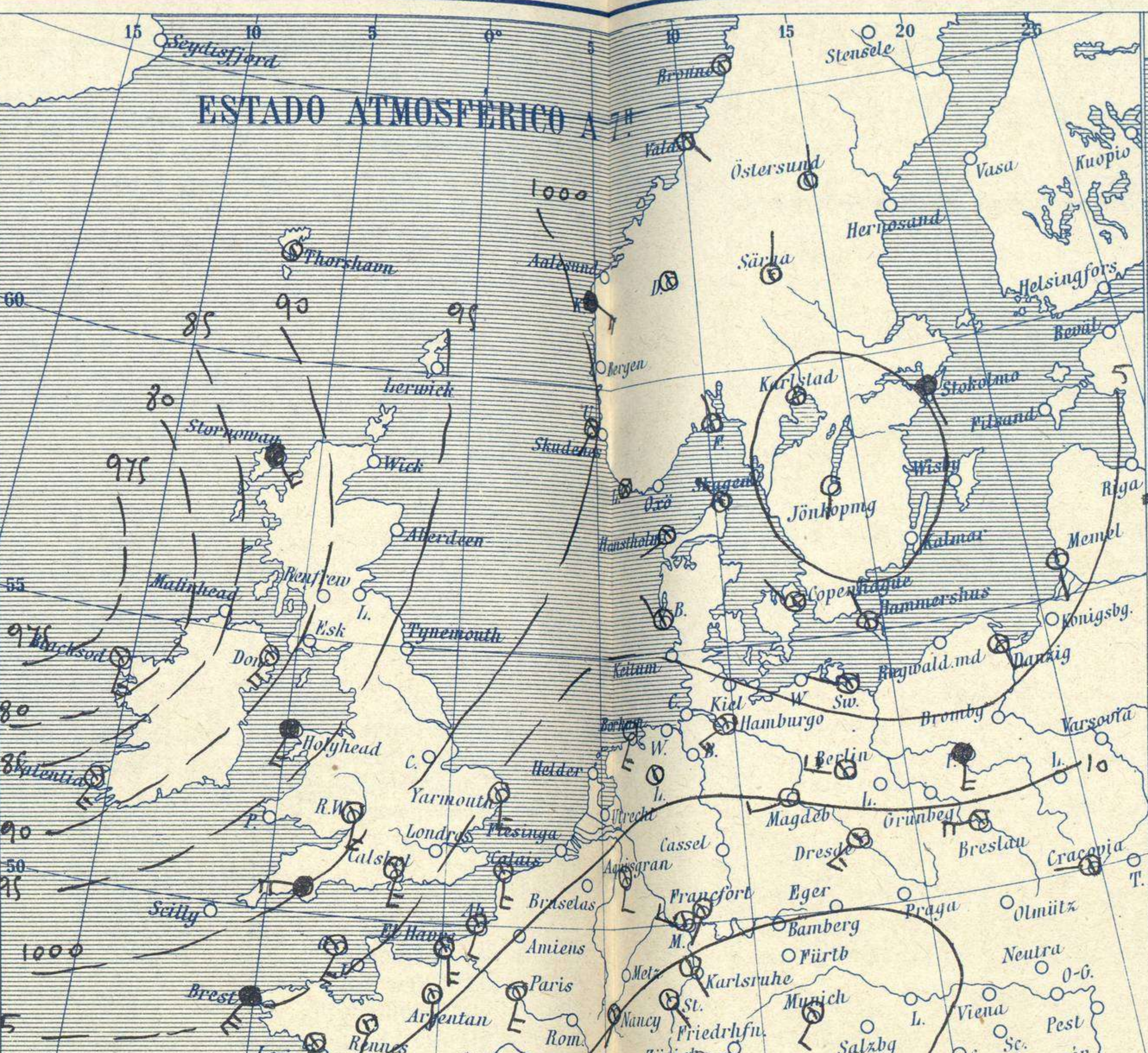
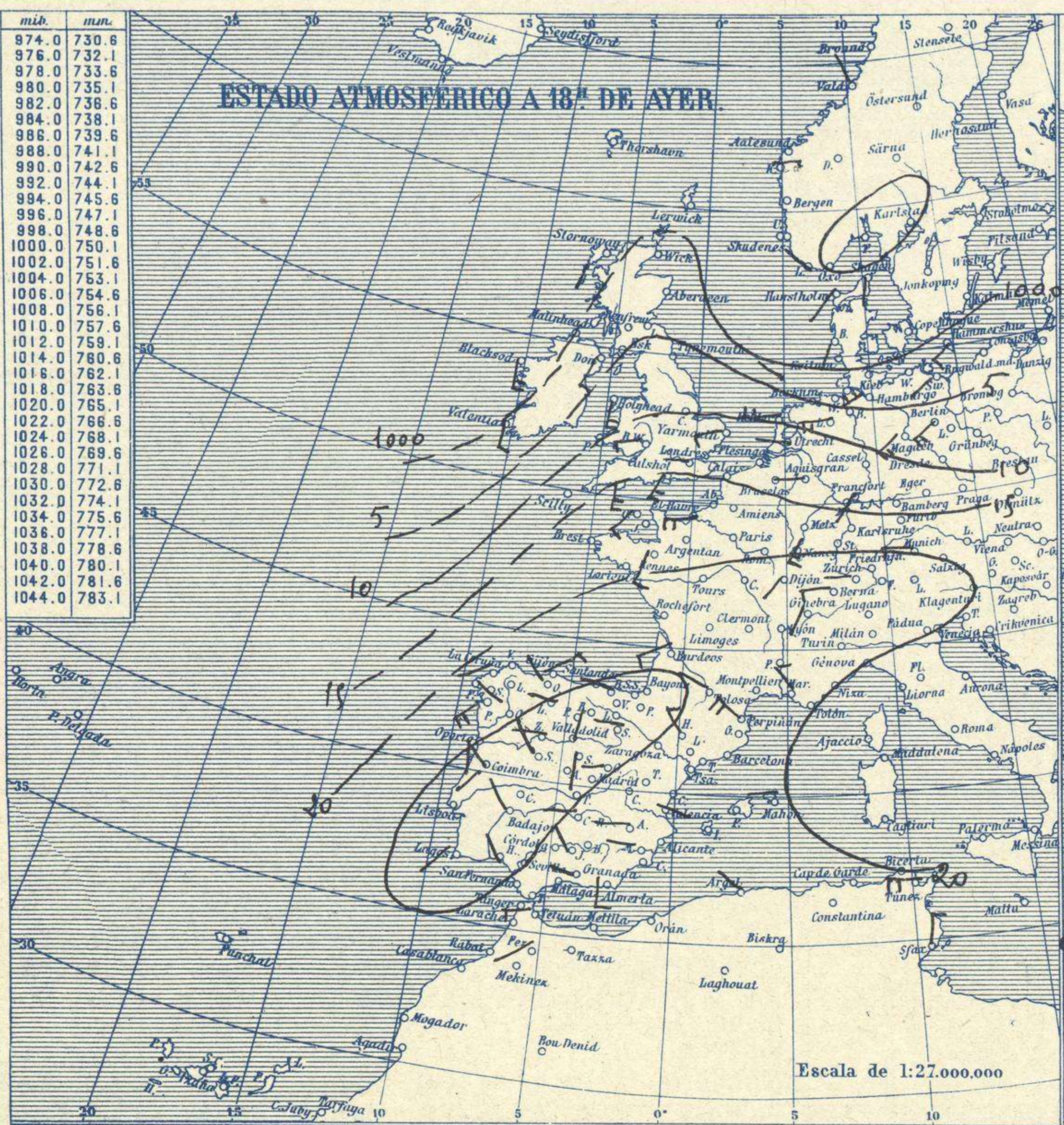
SERVICIO METEOROLÓGICO ESPAÑOL.

Boletín del Viernes 4 de Marzo de 1927

AÑO XXXV

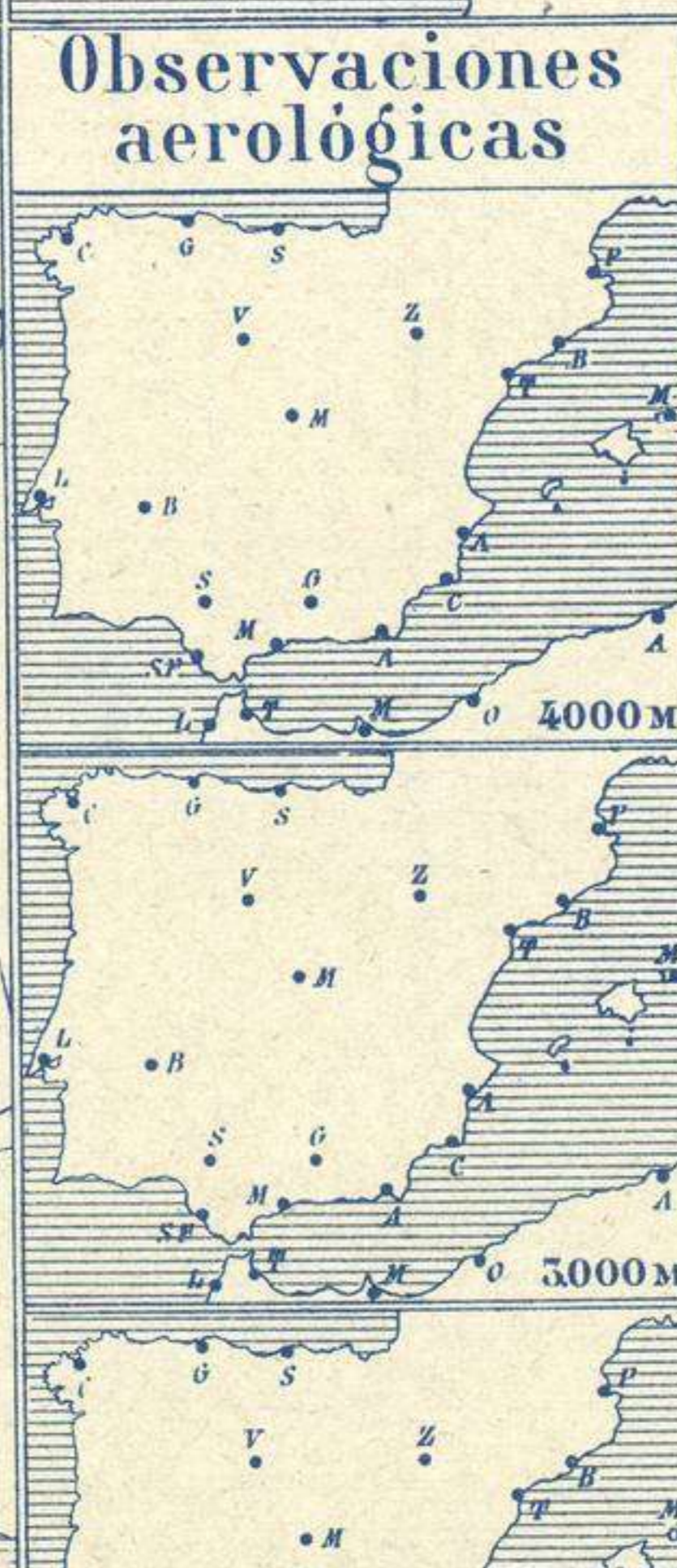
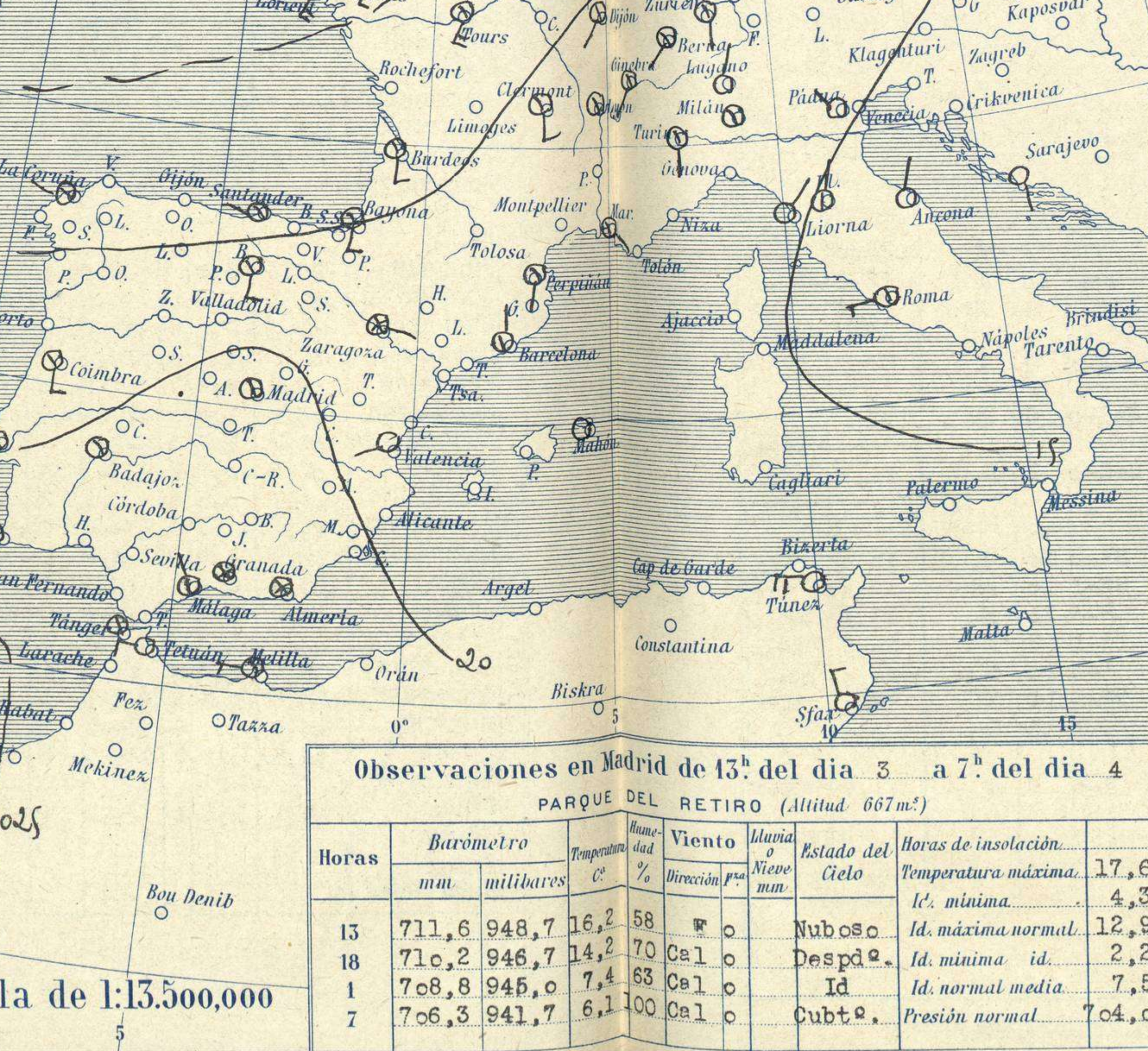
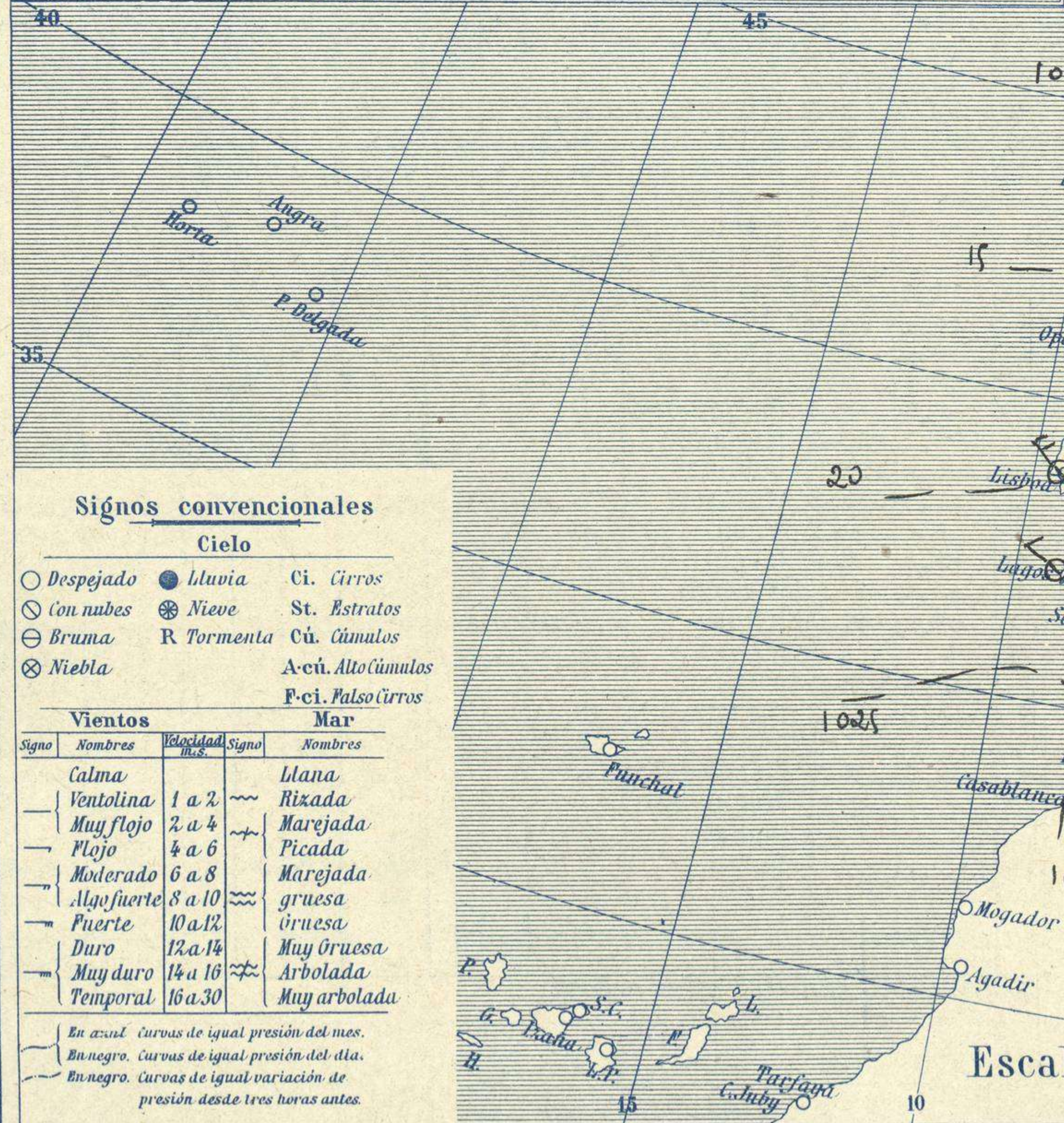
Núm. 63

mm.	mm.
974.0	730.6
976.0	732.1
978.0	733.6
980.0	735.1
982.0	736.6
984.0	738.1
986.0	739.6
988.0	741.1
990.0	742.6
992.0	744.1
994.0	745.6
996.0	747.1
998.0	748.6
1000.0	750.1
1002.0	751.6
1004.0	753.1
1006.0	754.6
1008.0	756.1
1010.0	757.6
1012.0	759.1
1014.0	760.6
1016.0	762.1
1018.0	763.6
1020.0	765.1
1022.0	766.6
1024.0	768.1
1026.0	769.6
1028.0	771.1
1030.0	772.6
1032.0	774.1
1034.0	775.6
1036.0	777.1
1038.0	778.6
1040.0	780.1
1042.0	781.6
1044.0	783.1



Temperaturas extrema y Lluvia

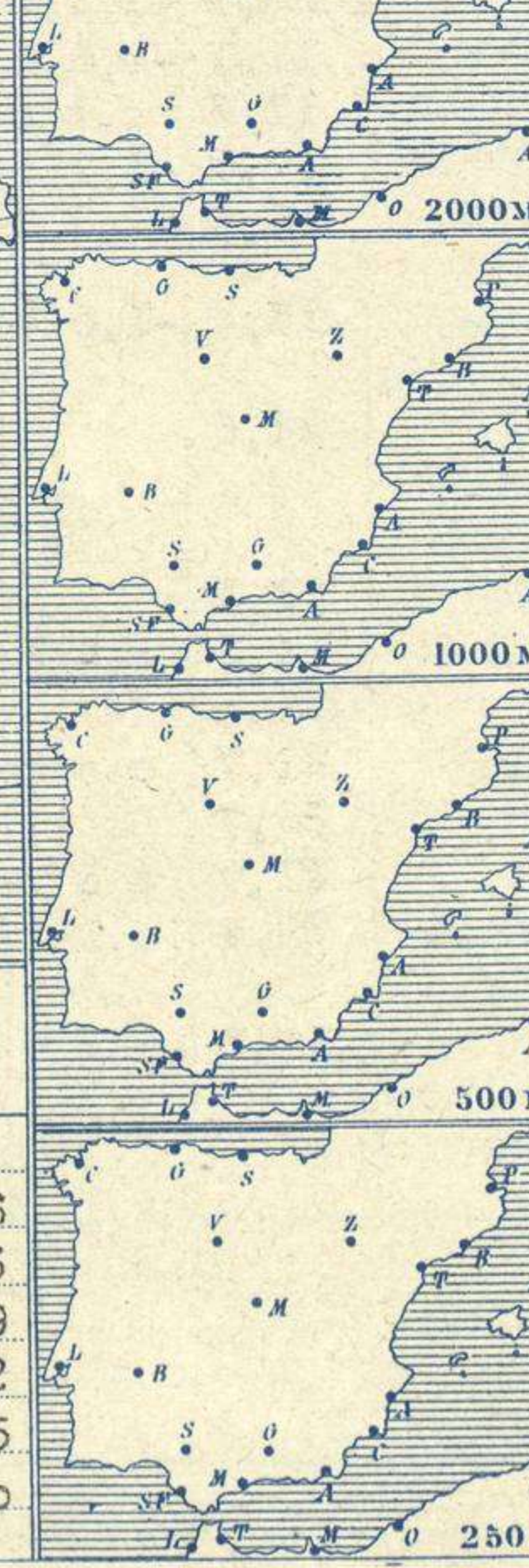
Estaciones	Temperaturas		Lluvia
	Máx.	Mínim.	
La Coruña	17	10	9
Santiago	13	8	6
Pontevedra	16	9	8
Lugo			
Orense	19	9	8
Gijón	17	8	?
Oviedo	18	7	?
Santander	17	7	?
Bilbao	15	9	2
San Sebastián	15	8	2
León	14	4	
Zamora	16	4	
Palencia	14	5	
Burgos	13	5	
Soria	11	3	1p
Valladolid	15	3	
Salamanca	15	4	
Ávila	11	1	
Segovia	11	3	
Madrid	18	4	
Toledo	19	7	
Guadalajara	18	6	
Cuenca	15	2	
Ciudad-Real	18	4	
Albacete	19	4	
Áceres	19	5	
Badajoz	20	7	
Vitoria	16	8	
Logroño	18	2	
Pamplona	15	2	2
Huesca	19	6	
Zaragoza	19	5	
Lérida			
Gerona	19	5	
Barcelona	18	11	
Tarragona			
Tortosa	22	10	
Teruel	17	0	
Castellón			
Valencia	26	12	
Alicante	23	11	
Murcia	25	8	
Sevilla			
Córdoba	20	8	
Jaén	16	9	
Baeza	15	8	
Granada	20	6	6
Huelva	22	9	
San Fernando			
Tarifa	15	12	
Algeciras	21	11	
Málaga	21	12	
Almería	20	10	
Palma	22	7	
Ibiza			
Mahón	20	10	
Las Palmas			
St. Cruz de T.			
Laguna			
Izaña			
Tetuán	20	8	
Melilla	21	15	
Tánger	19	10	



Estado General

Una nueva perturbación atmosférica amenaza invadir Europa; hoy aparece lejos aun, al occidente de Irlanda.

Aunque el tiempo es bueno en España va aumentando mucho la nubosidad.



Tiempo probable

I } Vientos moderados del Oeste, lluvias y mar.

II } Vientos flojos y moderados del este y tiempo inseguro.

III } Vientos flojos y moderados del este y tiempo inseguro.

IV } Vientos flojos y moderados del este y tiempo inseguro.

V } Vientos flojos y moderados del este y tiempo inseguro.

VI } Vientos flojos y moderados del este y tiempo inseguro.

VII } Vientos flojos y moderados del este y tiempo inseguro.

VIII } Vientos flojos y moderados del este y tiempo inseguro.

IX } Vientos flojos y moderados del este y tiempo inseguro.

X } Vientos flojos y moderados del este y tiempo inseguro.

XI } Vientos flojos y moderados del este y tiempo inseguro.

XII } Vientos flojos y moderados del este y tiempo inseguro.

Observaciones en Madrid de 13^h del día 3 a 7^h del día 4

PARQUE DEL RETIRO (Altitud 667 m.)

Horas	Barómetro		Temperatura	Humedad	Viento	Estado del Cielo	Horas de insolación	
	mm	milibares						°C
13	711,6	948,7	16,2	58	N	Nuboso	17,6	
18	710,2	946,7	14,2	70	Ca 1	Despejado	4,3	
1	708,8	945,0	7,4	63	Ca 1	Id	12,9	
7	706,3	941,7	6,1	100	Ca 1	Cubierto	2,2	
							Id. normal media	7,5
							Presión normal	704,0

Signos convencionales

Cielo

- Despejado
- Con nubes
- Bruma
- Niebla
- Lluvia
- Nieve
- R Tormenta
- Ci. Cirros
- St. Estratos
- Cú. Cúmulos
- Alto Cúmulos
- F. ci. Falso Cirros

Vientos

Signo	Nombres	Velocidad	Signo	Nombres
—	Calma		—	Llana
—	Ventolina	1 a 2	—	Rizada
—	Muy flojo	2 a 4	—	Marejada
—	Flojo	4 a 6	—	Picada
—	Moderado	6 a 8	—	Marejada gruesa
—	Algo fuerte	8 a 10	—	Gruesa
—	Fuerte	10 a 12	—	Muy gruesa
—	Duro	12 a 14	—	Arbolada
—	Muy duro	14 a 16	—	Muy arbolada
—	Temporal	16 a 30		

Mar

En azul. Curvas de igual presión del mes.
 En negro. Curvas de igual presión del día.
 En negro. Curvas de igual variación de presión desde tres horas antes.

Escala de 1:13.500.000

OBSERVACIONES DE ESPAÑA

ESTACIONES	PRESIÓN MILIBARES			VIENTO	TEMPERATURA	TIEMPO	NUBES	MAR	DIRECCIÓN Y FUERZA DEL VIENTO A										
	á O°		C.						D. y F.	C.	PRESENTE	PASADO	250	500	1000	2000	3000	4000	5000
	N. M. G. N.	VARIACIÓN																	
OBSERVACIONES Á 7 ^h																			
La Coruña	13,5	0,2	3	W-2	10	N	Cu												
Gijón	11,1	-5,3	5	W-3	8	N	B-st-cu, Ci-cu	2											
Santander	12,9	-1,5	5	W-3	9	NB	St	3											
Valladolid	19,4	-1,9	5	SSE-1	5	N	B-st-cu												
Zaragoza	18,3	-1,7	5	E-o	6	NB	A-st												
Barcelona	17,5	-0,5	7	N-1	13	N	A-st-cu, Ci-st												
Tortosa	18,2	-0,4	6	?	12	D			NNW-1	SE-2	SSW-4	SSW-5	SW-5	WSW-6 WSW-5					
Mahón	18,2	-0,9	5	Cal-o	10	D	Ci												
Madrid	20,6	-0,5	6	Cal-o	6	N	St												
Badajóz	22,5	-1,3	5	Cal-o	8	N	B-st-cu												
Alicante	17,9	-0,4	5	Cal-o	11	D		2											
Granada	23,4	-1,2	5	Cal-o	7	NB	Nb												
Sevilla																			
Almería	20,7	-0,8	5	Cal-o	11	NB		1											
Málaga	20,7	-0,8	5	NW-1	14	D		2											
S. Fernando	24,1	0,0	0	Cal-o	10	D		1											
Melilla	23,0	-0,9	7	W-3	13	D		2											
Tetuán	22,7	-0,1	7	W-3	13	D	Cu-nb												
BURGOS	17,7	-1,9	5	SSW-4	5	N	Fr-cu												
VALENCIA	18,2	-0,3	6	SW-1	13	D													
OBSERVACIONES Á 18 ^h de ayer.																			
La Coruña	24,5	0,9	5	SW-2	15	N	Nb	4											
Gijón	23,3	-0,7	5	NE-3	14	N	Ci-st	2											
Santander	25,0	-1,3	5	W-1	14	N	Fr-cu	2											
Valladolid	25,5	-0,9	5	SW-1	10	D													
Zaragoza																			
Barcelona	20,7	0,3	1	Cal-o	15	N	Cu, Nb												
Tortosa	21,8			NW-4															
Mahón	18,6	0,0	4	W-1	16	N													
Madrid	24,5	-1,1	6	Cal-o	14	D													
Badajóz	26,9	-1,3	5	NW-1	17	D													
Alicante	22,3	0,0	0	Cal-o	17	D	Ci												
Granada	23,8	?	6	W-1	18	D	Cu, Ci												
Sevilla	24,8	-0,9	5	Cal-o	21	D													
Almería	24,6	-0,5	6	S-3	18	D	Cu, Ci-cu	2											
Málaga	23,8	-0,5	5	Cal-o	17	D		2											
S. Fernando	25,0	-1,6	5	NW-3	16	D													
Melilla																			
Tetuán	24,7	-0,9	5	W-3	17	D													
BURGOS	24,9	-1,3	5	SSW-1	11	N													
VALENCIA	20,3	0,0	0	ESE-2	19	D													

NOTICIAS

* Expresado en medias horas antes observación.
 ** D Despejado ó semidespejado - N Nuboso ó cubierto - NB Niebla ó bruma - A Aguaceros - ll Lloviznas - LL Lluvias - G Granizo (sin truenos) - An Aguanieve - nv Nieve - T Tormenta.
 *** D Despejado ó semidespejado - N Nuboso - NC Cubierto constantemente - NB Niebla ó bruma - A Aguaceros - ll Llovizna - nv Nieve ó aguanieve - G Granizo (sin truenos) - T Tormenta.
 **** Sobre el nivel del mar.