



MINISTERIO DEL AIRE

Boletín diario del Servicio Meteorológico Nacional

AÑO XIX
2ª Epoca

MADRID MIÉRCOLES 27 DE MAYO DE 1970

Núm. 147

CENTRO DE ANALISIS Y PREDICCIÓN (Ciudad Universitaria) - APARTADO 285 - MADRID. - Teléf. 2 44 35 00

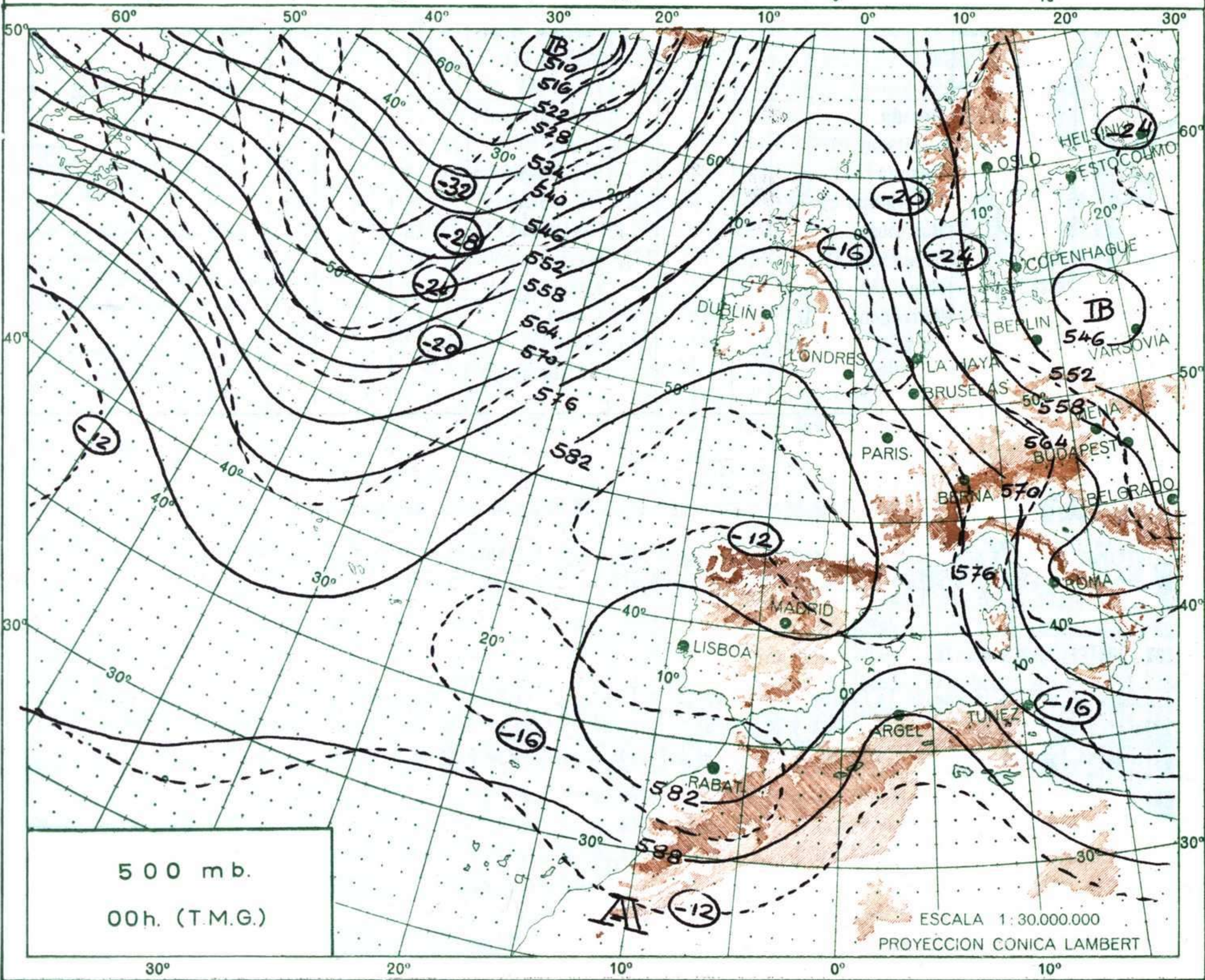
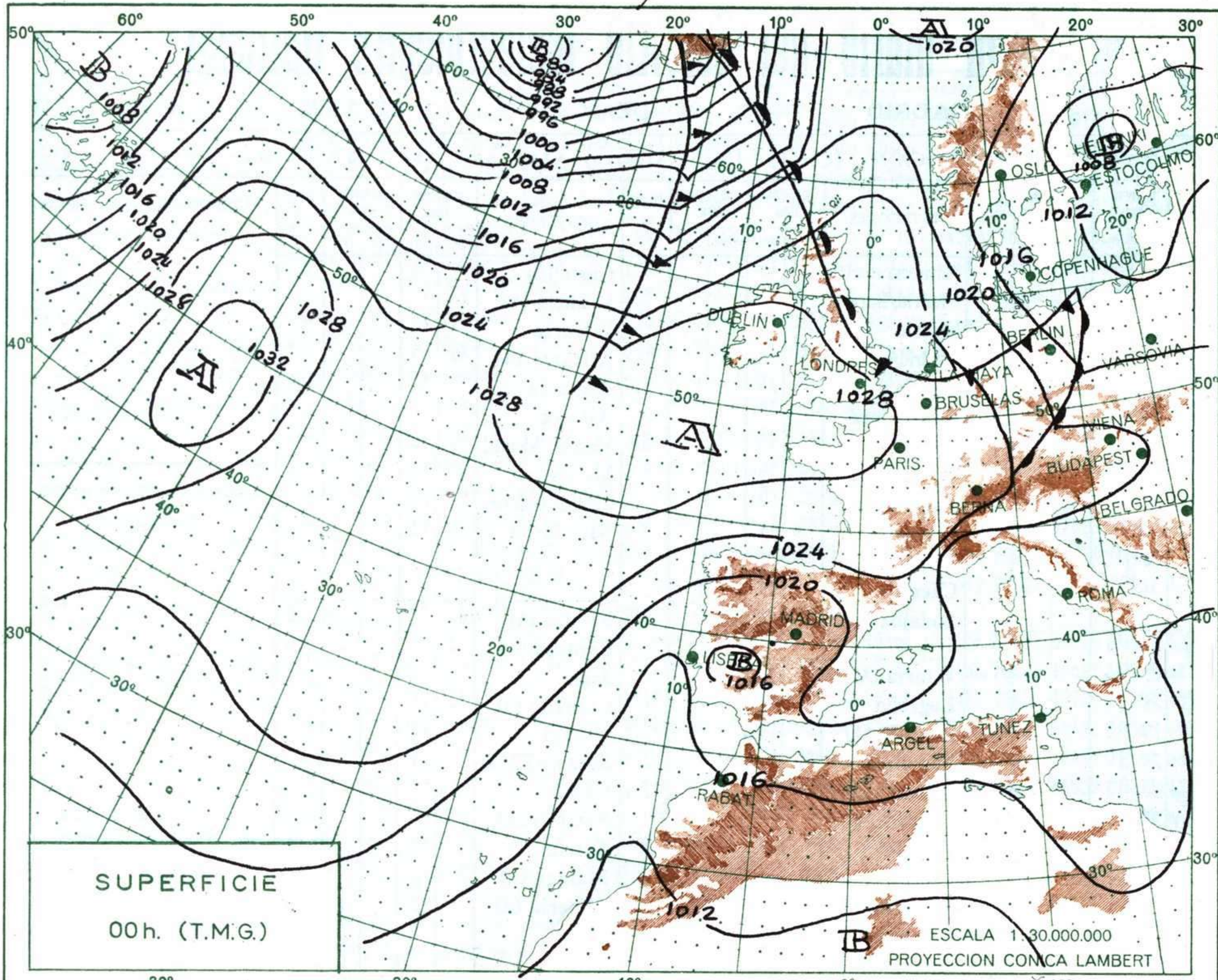
ESTACIONES	TEMPERATURA		PRECIPITACION		Horas de sol	ESTACIONES	TEMPERATURA		PRECIPITACION		Horas de sol	ESTACIONES	TEMPERATURA		PRECIPITACION		Horas de sol	TEMPERATURAS EXTREMAS (De las capitales Peninsulares)
	Máx.	Mín.	Noche	Día			Máx.	Mín.	Noche	Día			Máx.	Mín.	Noche	Día		
La Coruña	25	14			11.3	Navacerrada (*)	19	11			10.7	Castellón	28	16			10.4	MAXIMA: 33° en Ciudad Real, Córdoba, Jaén Pontevedra y Sevilla. MINIMA: 8° en Soria, Teruel y Vitoria
Monteventoso	26	13				Madrid/Barajas	30	12			6.0	Valencia (A)	27	13			2.7	
Bares						Madrid	28	16			8.7	Valencia	27	16			5.2	
Lugo (P.Centro)	26	9			10.3	Madrid/CVientos	30	14			10.0	Alicante (A)	25	15			5.7	
Santiago (A)	32	12			12.8	Getafe	31	15			9.7	Alicante	28	15			5.8	
Pontevedra	33					Guadalajara	29	11			9.9	Aitana	18					
Vigo (A)	28	15				Toledo	31	15			8.6	Murcia/Alcant	26	16			7.8	
Vigo	30	20			14.3	Cuenca	28	10			9.6	Murcia	26	17				
Orense						Molina de Arag	26	6			9.6	Castillo Galeras	22	16			7.0	
Ponferrada	32	12				Ciudad Real	33	11			5.6	San Javier	23	18				
Asturias (A)	21	13			10.5	Albacete (A)	27	12										OBSERVACIONES DE MADRID (Parque del Retiro) TEMPERATURAS Máx. 28,4 a 15,00 h. Mín. 16,0 a 4,30 h. a 1 h. 18,8 a 13 h. 26,2 a 7 h. 18,6 a 18 h. 27,0 PRESIONES Máx. 709,5 mm. a 23,00 ayer Mín. 704,0 mm. a 18,00 hoy a 1 h. 709,2 a 13 h. 706,8 a 7 h. 708,3 a 18 h. 704,0 VIENTO Veloc. máx. 2 m/s. a 18,30 h. Dirección: Sudeste Recorrido en 24 horas 168 km.
Gijón	22	15			10.9	Cáceres		19			9.6	Sevilla (A)	33	17			7.0	
Santander (A)	21	11			8.3	Badajoz (A)	32	15	3			Córdoba (A)	33	15			5.3	
Santander	19	13			0.9	Vitoria (A)	24	8			12.8	Jaén	33	20				
Bilbao (A)	24	10			0.0	Logroño	29	11			12.6	Granada (A)	30	14			11.3	
S. Sebastián/Ig	20	13			0.0	Logroño (A)	30	10			13.5	Huelva	27	17				
S. Sebastián (A)	21	13			1.1	Pamplona	26	11			13.2	Jerez de la F.ª (A)	29	14			10.0	
						Huesca/Monfl	28	13				Cádiz	X	19			4.1	
						Candanchú (*)		6				San Fernando	26	18			2.5	
						Veruela						Tarifa	22	17			0.2	
León (A)	28	11			13.8	Daroca	28	11			12.7	Málaga (A)	23	15				
Zamora	29	12			12.0	Zaragoza (A)	31	14			13.2	Almería (A)		20				
Palencia	27	10			13.5	Zaragoza	32	14										
Burgos (A)	24	8			12.2	Calamocha	27	5			12.6	Palma de M.ª (A)	26	11			10.0	
Burgos	27	9			12.0	Teruel	29	8				Mahón (A)	23	15			4.5	
Valladolid (A)	27	10			11.4							Ibiza (A)	25	14			6.7	
Valladolid	29	11			10.9	Lérida	30	15			13.0	S.ª C. de la Palma (A)	22	13			8.5	
Soria	29	8			13.2	Montseny (*)	15	10			7.2	Izaña (*)	21	15			0.6	
Salamanca (A)	29				9.2	Gerona (A)	27	12			13.0	S.ª C. de Tenerife (A)	17	13			6.9	
Avila	25	14			8.0	La Molina (*)	18	3			12.2	S.ª C. de Tenerife	29	19			10.0	
Segovia	29	14				Barcelona	25	19			12.2	Las Palmas (A)	24	19			6.7	
						Barcelona (A)	22	16			10.8	Fuerteventura (A)	28	17			4.2	
						Reus (A)	24	14			12.4	Lanzarote (A)	24	18			0.2	
						Tarragona	23	16				Ceuta	21	12				
						Tortosa	28	15				Melilla	21	17	ip			
												V. Cisneros (A)	X					

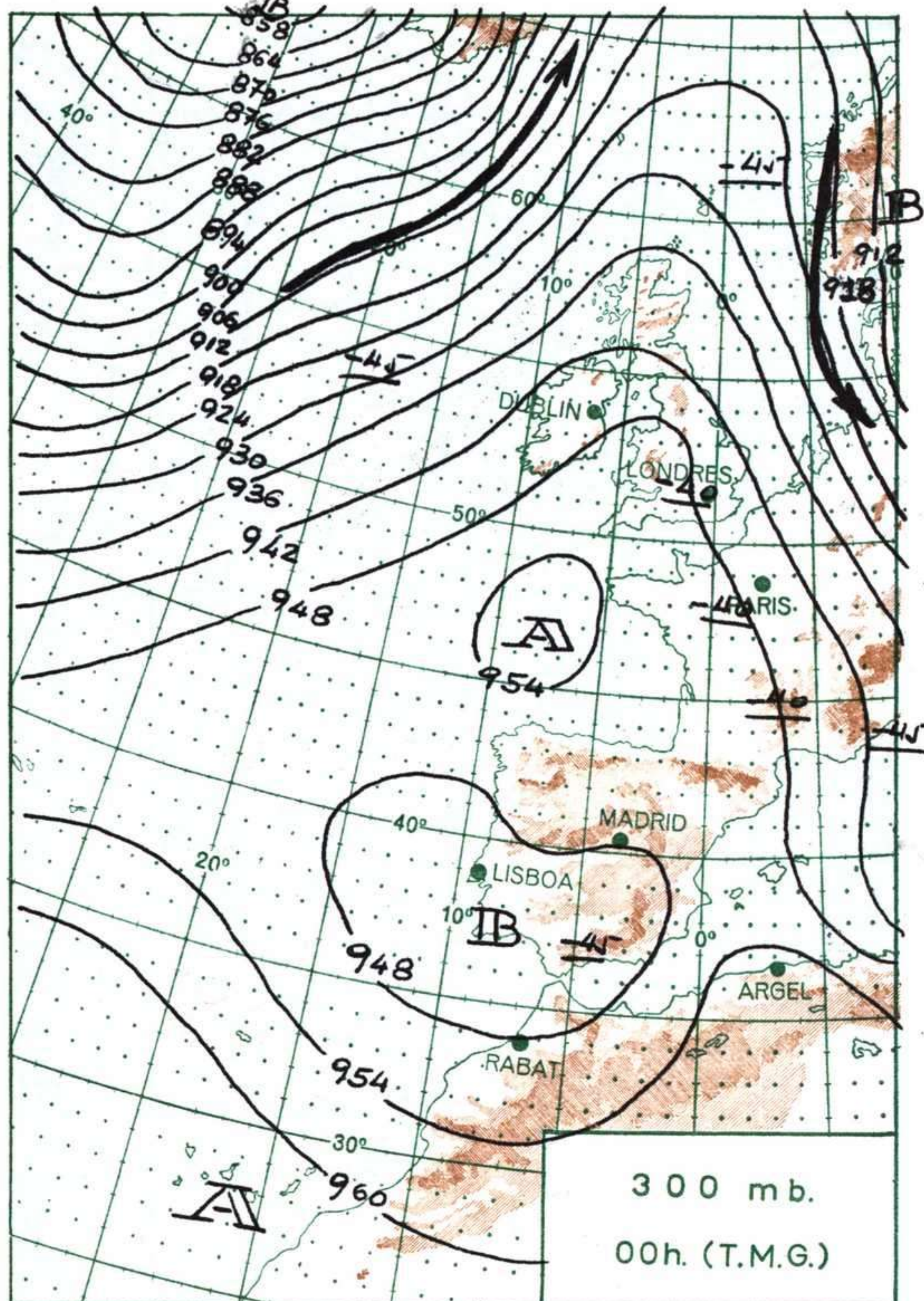
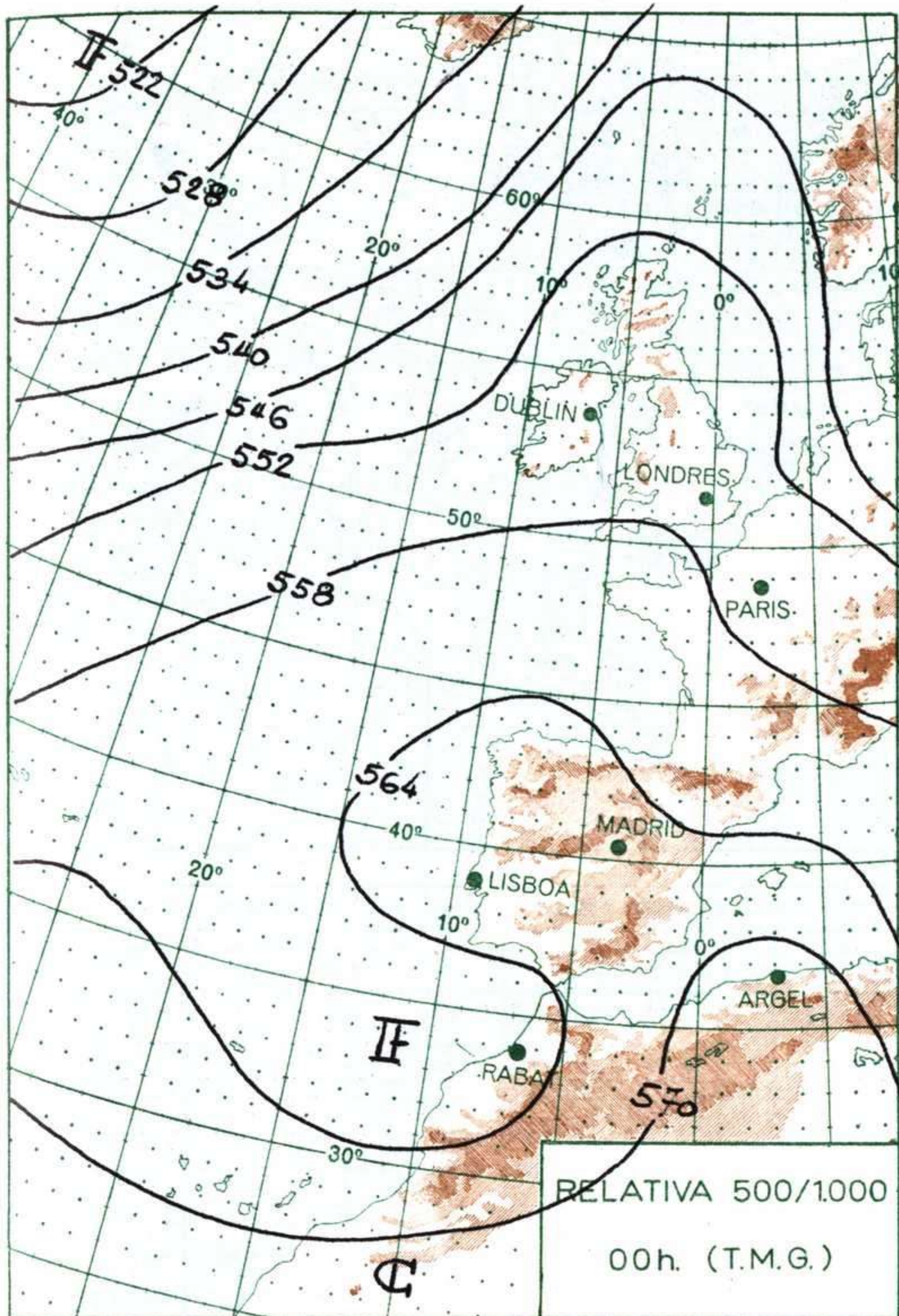
INFORMACION GENERAL DE LAS ULTIMAS 24 HORAS (DE 19 HORAS DE AYER A 19 HORAS DE HOY, HORA OFICIAL).

En las últimas 24 horas solo se ha registrado precipitación de origen tormentoso en Badajoz y una inapreciable en Melilla. El resto del país reinó el buen tiempo y las temperaturas se mantuvieron relativamente altas.

PREDICCIÓN PARA EL JUEVES DIA 28.

Cielo nuboso en el tercio sur de la Península con vientos del este. En el Cantábrico, cuenca del Ebro y litoral norteafricano se formarán nieblas matutinas. En Extremadura y ocasionalmente en el sistema Central, habrá nubosidad de desarrollo con riesgo de algún fenómeno tormentoso. Buen tiempo en el resto del país con temperaturas similares a las de hoy.





ALTITUDES

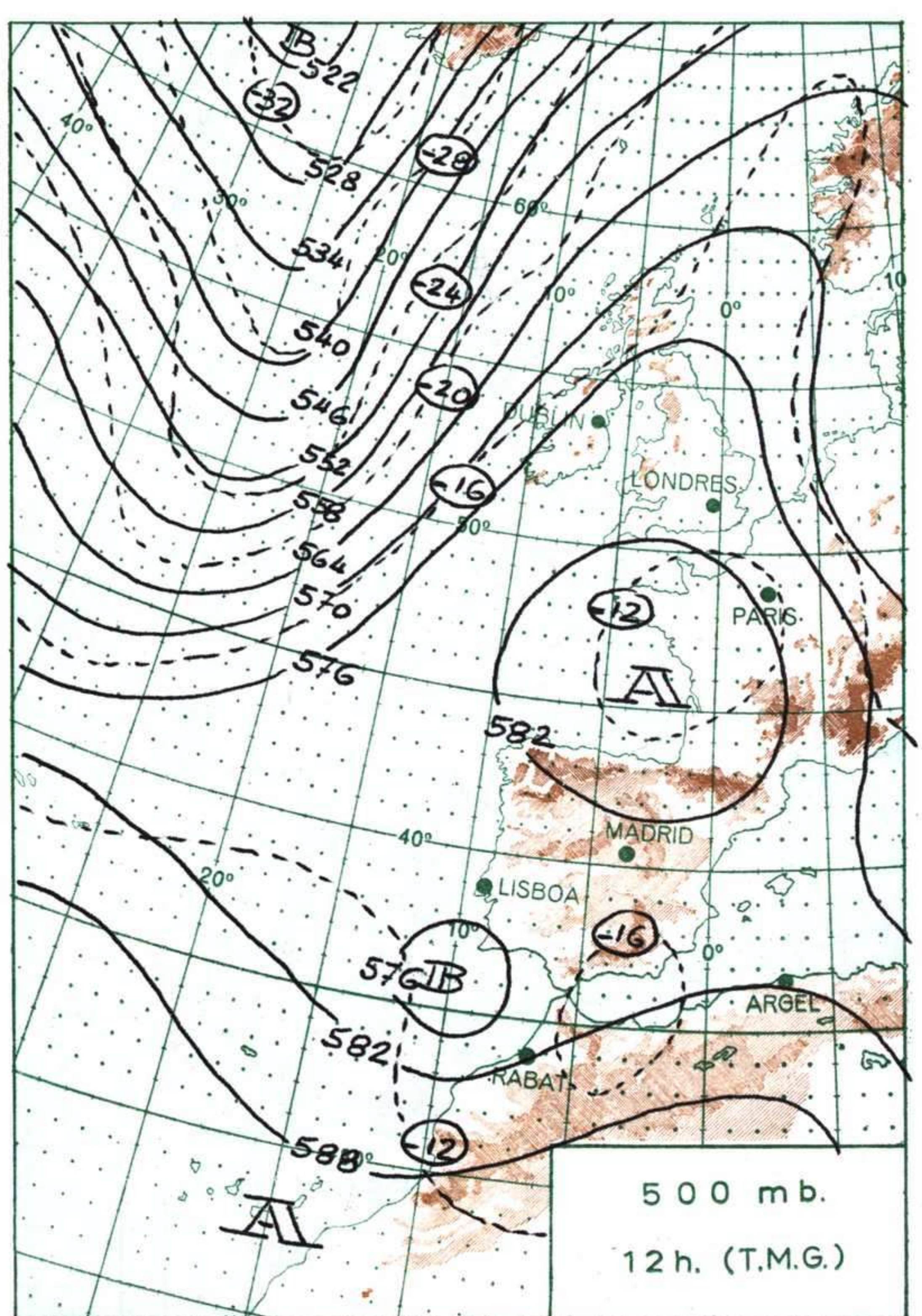
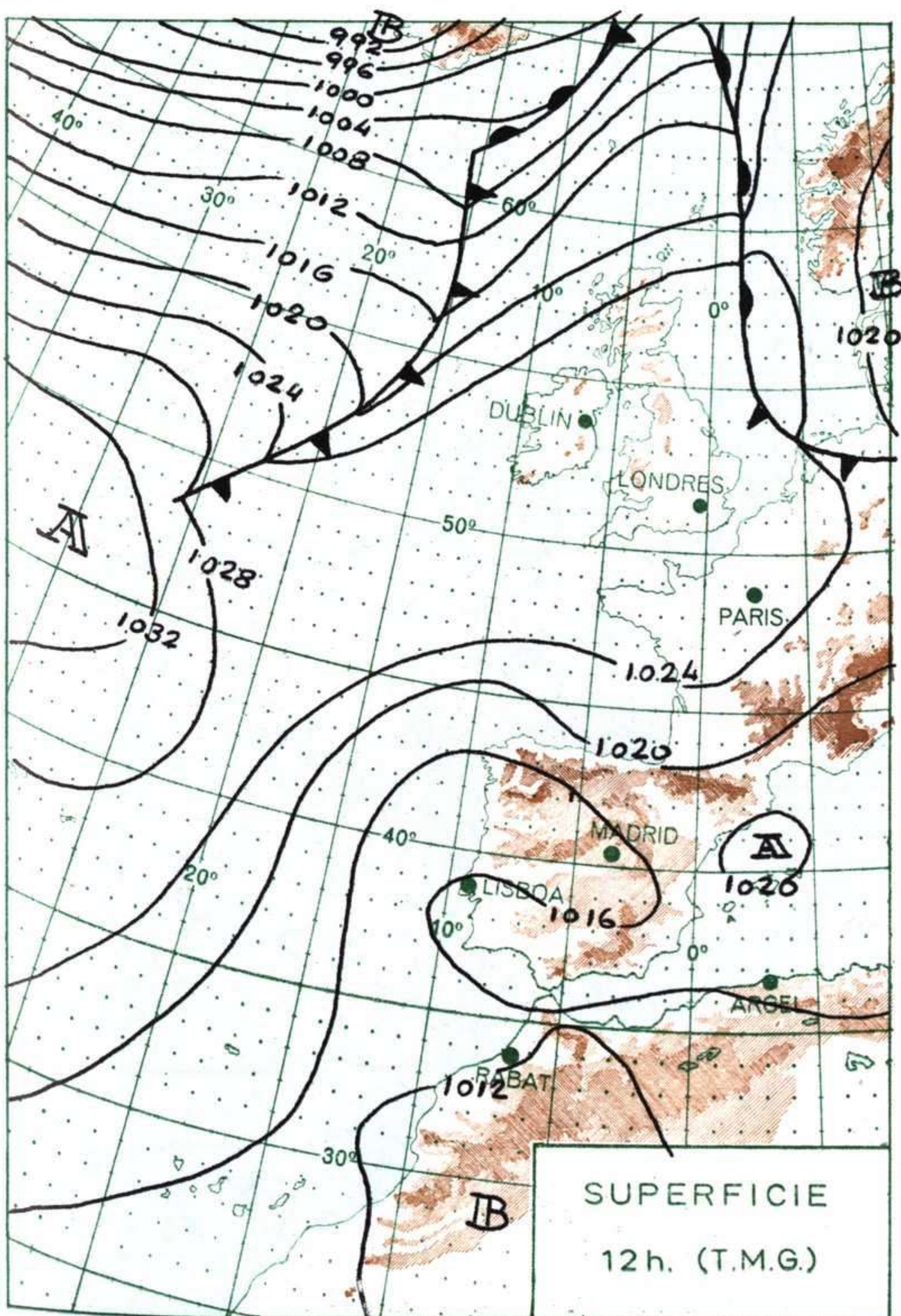
>2000
2000

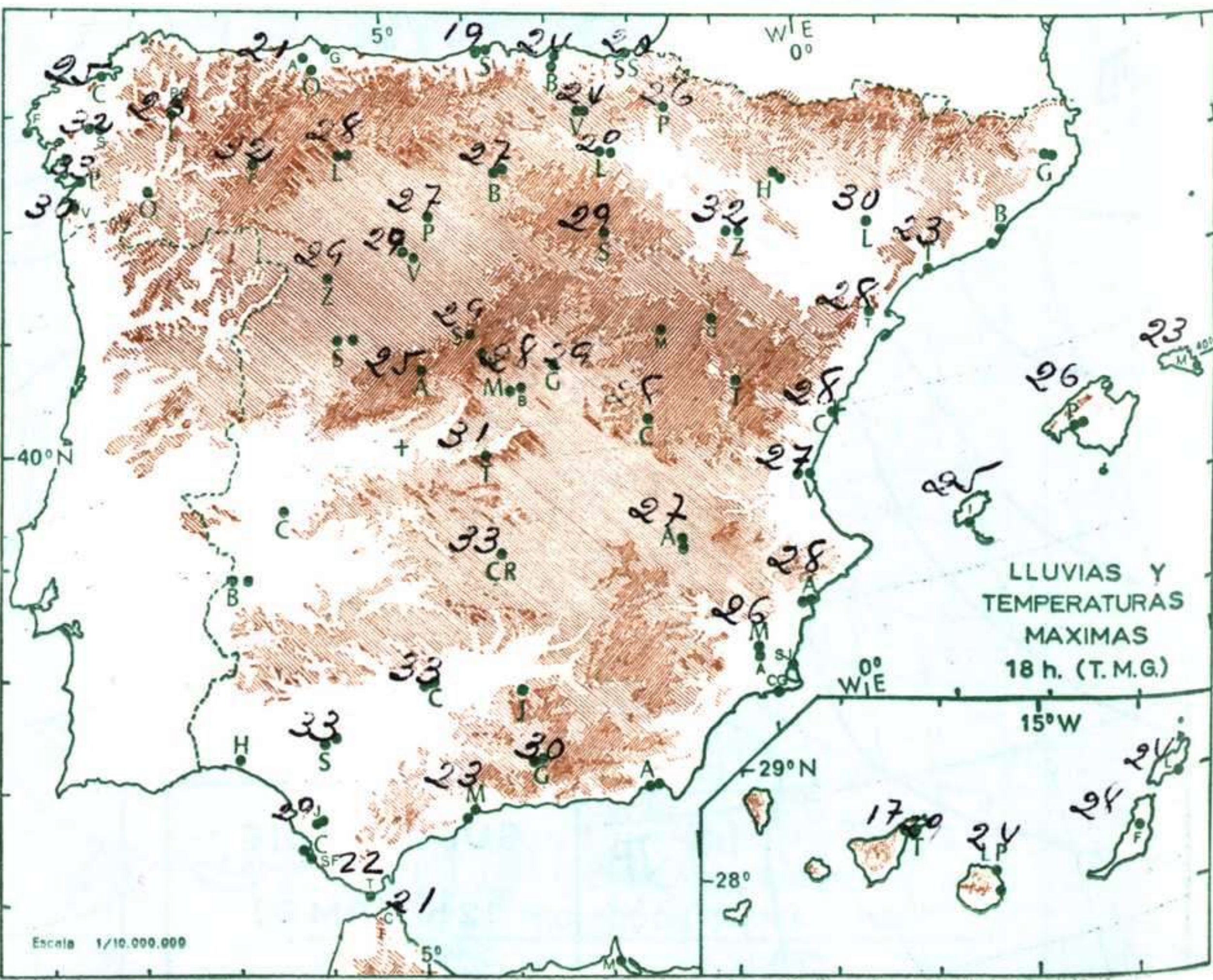
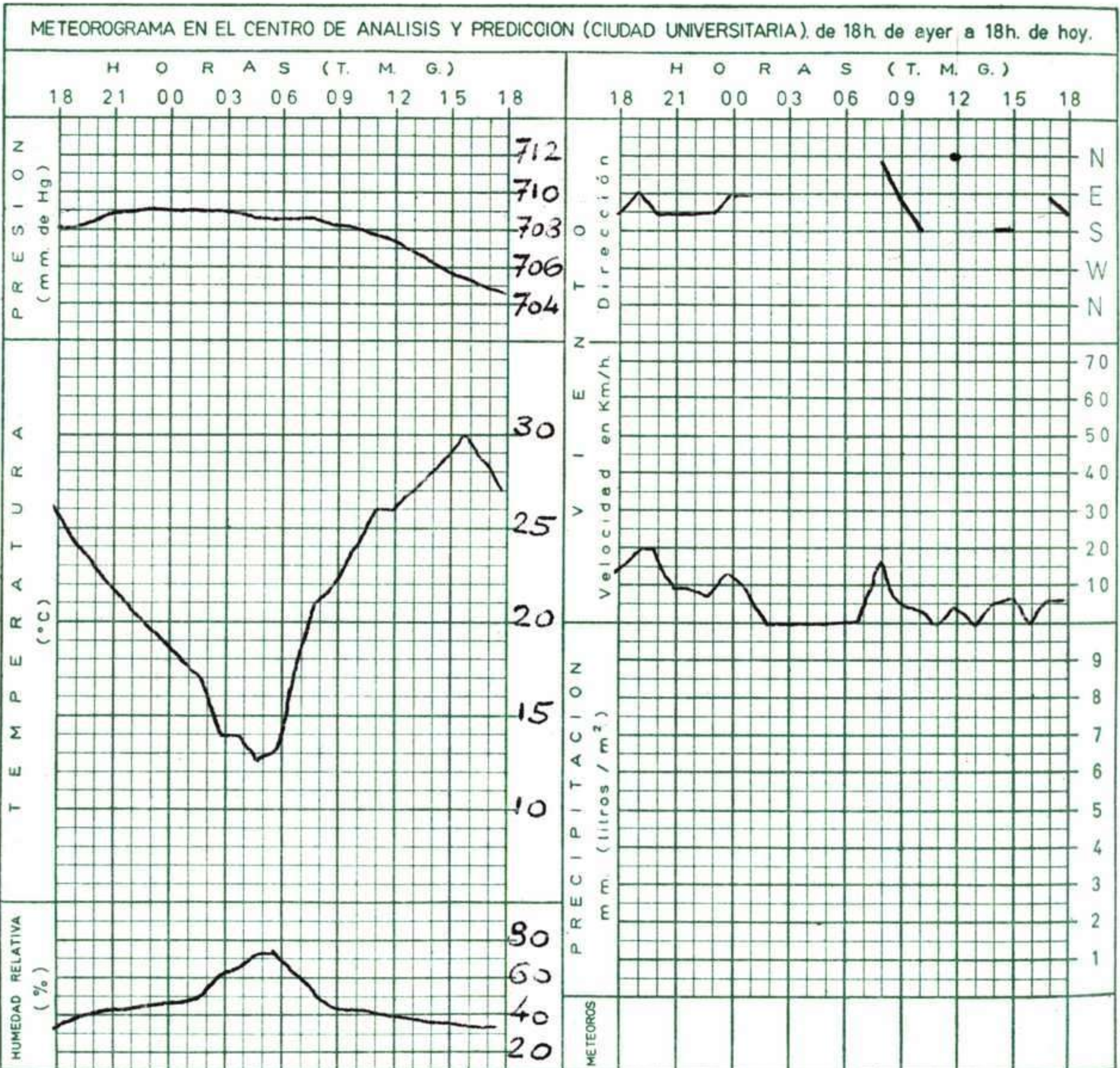
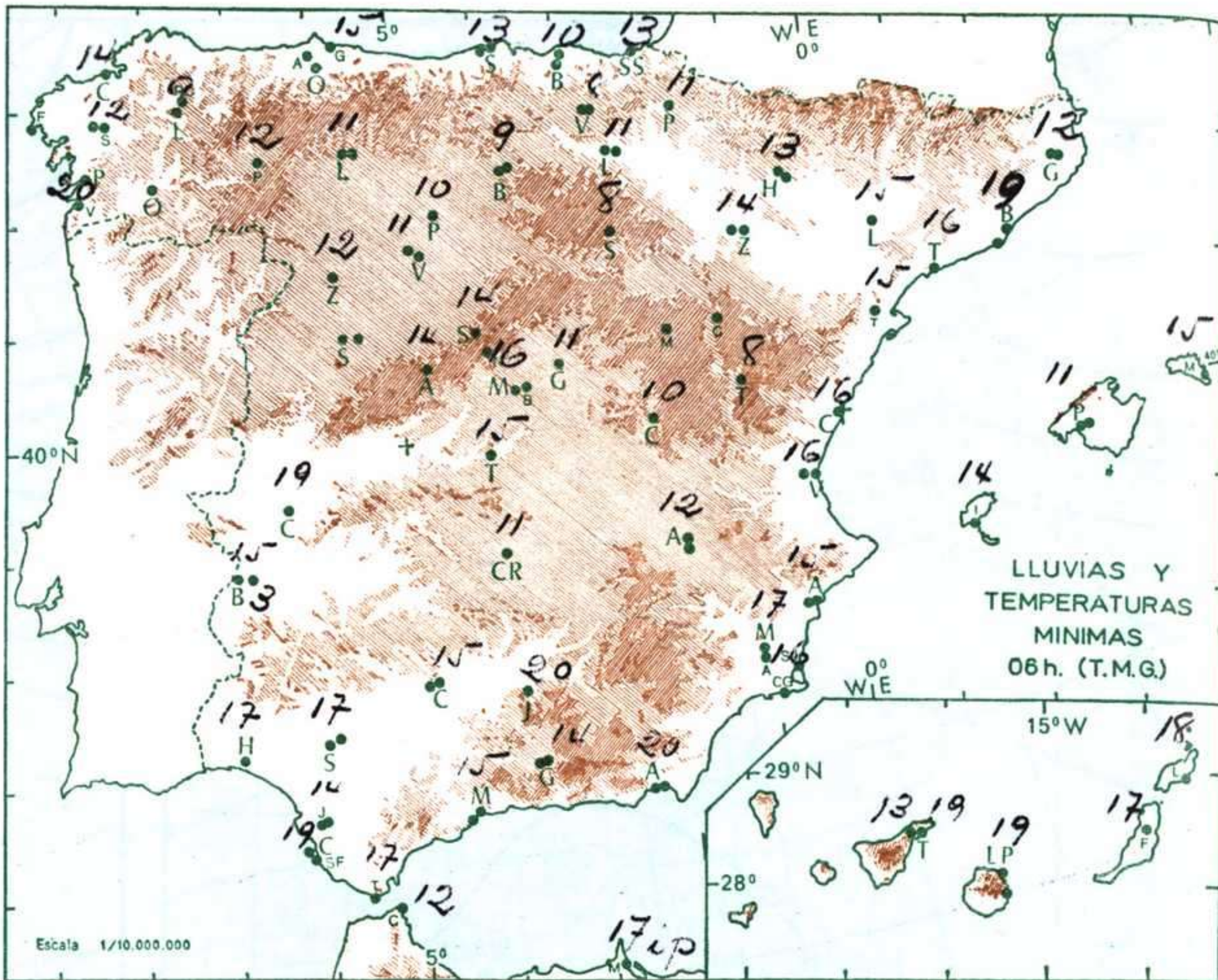
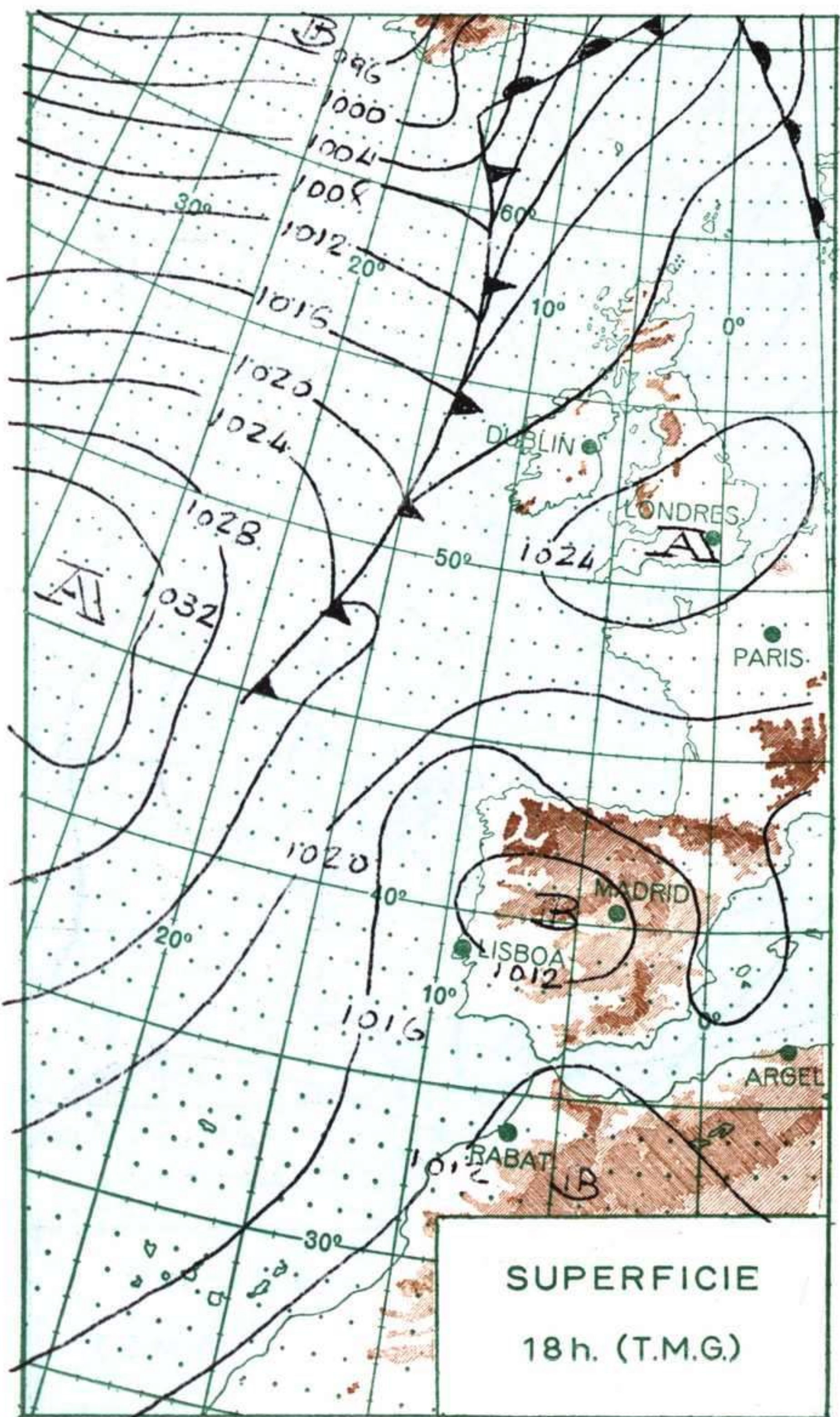
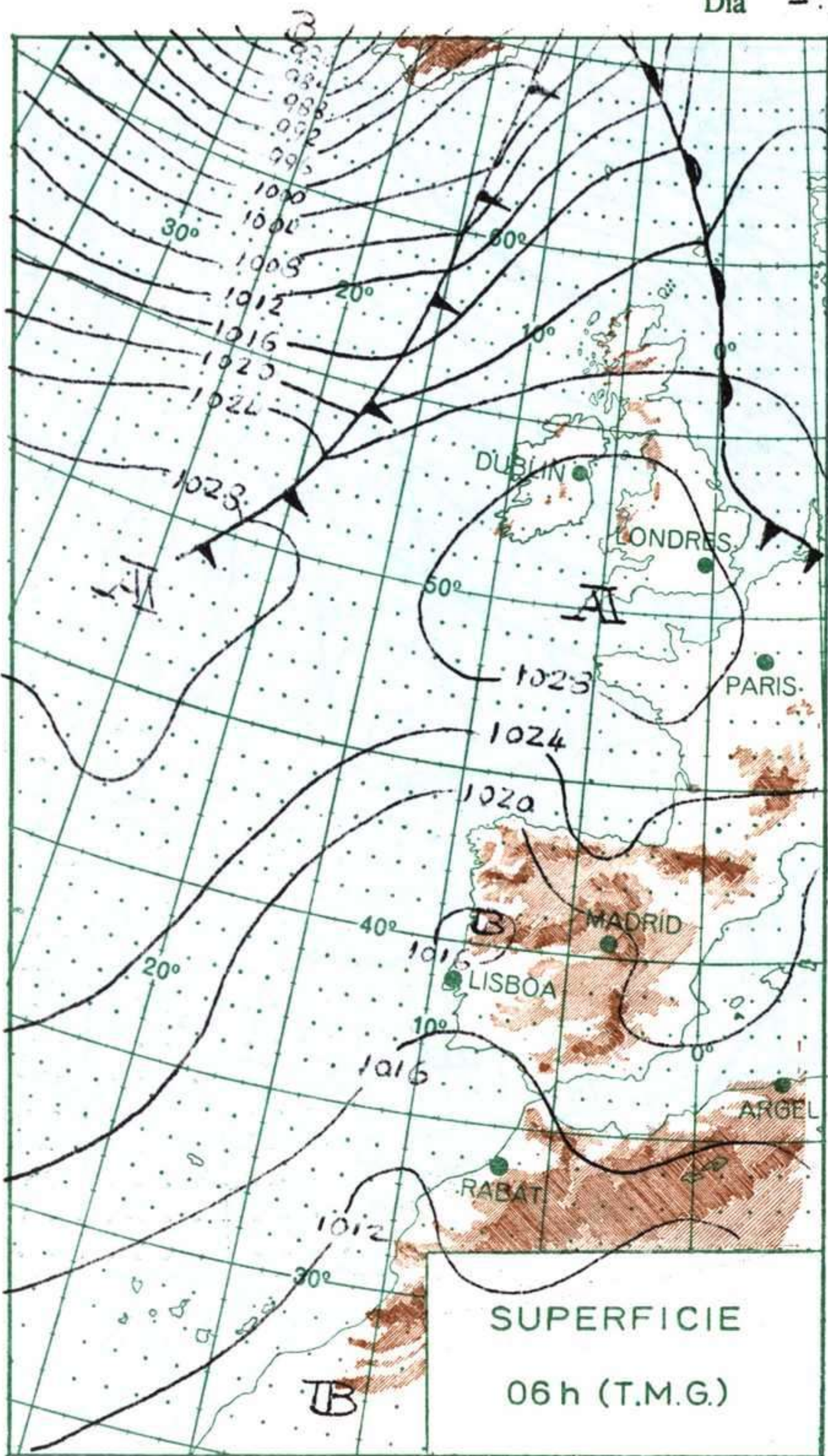
2000
1000

1000
500

500
0

Mts.





MADRID, Dia 27 de MAYO de 1.970

Núm. 147

R A D I O S O N D E O S								VIENTO EN ALTITUD			
LA CORUÑA 08 001		MADRID / BARAJAS 08 221		PALMA DE M. / SON BONET 08 302		SANTA CRUZ DE TENERIFE 60 020		Estación	Logro	Logro	S. Jav
Sondeo a 00 h. (T.M.G.)		Sondeo a 00 h. (T.M.G.)		Sondeo a 00 h. (T.M.G.)		Sondeo a 00 h. (T.M.G.)		Indicativo	084	084	433
PPP hhh TT DD dd ff		PPP hhh TT DD dd ff		PPP hhh TT DD dd ff		PPP hhh TT DD dd ff		Dia/hora	27/00	27/12	27/12
1.000 175 15 44 08 12		1.000 168		1.000		1.000		Altitud	dd ff	dd ff	dd ff
Presiones tipo	850 1563 16 63 11 14	850 1565 16 65 13 10	850	850				Tierra			
	700 3179 5 66 09 12	700 3183 5 57 09 09	700	700				1.000	35 10	27 10	10 16
	500 5840 -13 66 08 19	500 5820 -15 64 11 14	500	500				1.500	32 07	34 08	09 15
	400 7490 -27 63 08 23	400 7470 -27 59 08 07	400	400				2.000	32 14	06 08	11 13
	300 9490 -44 08 23	300 9480 -43 09 25	300	300				3.000		04 14	12 07
	250 10690 -52 08 29	250	250	250				4.000		03 12	
	200 12100 -62 08 42	200	200	200				5.500			
	150 13880 -60 06 16	150	150	150				7.000			
	100	100	100	100				9.000			
	70	70	70	70				10.500			
50	50	50	50				12.000				
30	30	30	30				13.500				
20	20	20	20				16.000				
10	10	10	10								
Puntos notables	1014 16 43	948 19 63						Estación	Manis	León	Valla
	947 14 47	942 21 68						Indicativo	284	055	140
	918 21 62	815 14 64						Dia/hora	27/12	27/12	27/12
	714 6 64	664 1 56						Tierra			
	681 6 65	583 7 32						1.000	15 12	14 12	05 09
	478 -16 62	494 -15 56						1.500	15 08	11 03	07 12
	326 -40 60	341 -36 56						2.000	18 08	12 03	08 12
	195 -63	255 -52						3.000	00 00	34 07	08 07
	163 -63							4.000	00 00	12 12	10 16
	158 -59							5.500			
137 -61							7.000				
130 -70							9.000				
							10.500				
							12.000				
							13.500				
							16.000				
Sondeo a 12 h. (T.M.G.)		Sondeo a 12 h. (T.M.G.)		Sondeo a 12 h. (T.M.G.)		Sondeo a 12 h. (T.M.G.)		Estación	Gando	Bada	
PPP hhh TT DD dd ff		PPP hhh TT DD dd ff		PPP hhh TT DD dd ff		PPP hhh TT DD dd ff		Indicativo	030	330	
1.000 154 20 57 09 06		1.000 144		1.000		1.000 155 25 62 04 06		Dia/hora	27/12	27/12	
850 1550 16 63 08 06		850 1550 14 63 10 07		850		850 1560 20 28 08		Tierra			
700 3160 4 63 18 08		700 3160 5 61 10 08		700		700 3204 10 27 18		1.000	06 22	09 04	
500 5820 -14 64 10 18		500 5800 -15 11 22		500		500 5890 -10 27 24		1.500	05 12	12 07	
400 7470 -28 61 10 19		400 7440 -29 10 22		400		400 7570 -22 29 30		2.000	30 21	11 10	
300 9470 -44 10 20		300 9440 -45 10 18		300		300 9620 -38 29 45		3.000	28 20	11 07	
250 10670 -54 10 20		250 10640 -57 03 08		250		250 10850 -46 30 50		4.000	24 16		
200 12060 -64 08 26		200 12040 -59 08 15		200		200 12300 -56 30 95		5.500	24 24		
150		150 13850 -57 02 20		150		150 14090 -66 30 95		7.000			
100		100 16430 -54 02 12		100		100		9.000			
70		70		70		70		10.500			
50		50		50		50		12.000			
30		30		30		30		13.500			
20		20		20		20		16.000			
10		10		10		10					
Puntos notables	1011 21 56	946 25 68						Estación			
	975 18 57	926 21 68						Indicativo			
	930 22 62	843 13 46						Dia/hora			
	773 9 63	822 13 64						Tierra			
	750 8 63	787 6 62						1.000			
	690 3 64	718 6 61						1.500			
	660 3 66	610 -5 56						2.000			
	629 1 67	565 -7 68						3.000			
	324 -40 60	309 -43						4.000			
	202 -64	227 -60						5.500			
190 -63							7.000				
							9.000				
							10.500				
							12.000				
							13.500				
							16.000				

