



MINISTERIO DEL AIRE

Boletín diario del Servicio Meteorológico Nacional

AÑO XIV
2.ª EPOCA
Núm. 77

MADRID VIERNES 19 DE MARZO DE 1965

CENTRO DE ANALISIS Y PREDICCIÓN (Ciudad Universitaria) - APARTADO 285 - MADRID. - Teléf. 2 44 35 00

ESTACIONES	TEMPERATURA		PRECIPITACION		Horas de sol	ESTACIONES	TEMPERATURA		PRECIPITACION		Horas de sol	ESTACIONES	TEMPERATURA		PRECIPITACION		Horas de sol	TEMPERATURAS EXTREMAS (De las capitales Peninsulares)	
	Máx.	Mín.	Noche	Día			Máx.	Mín.	Noche	Día			Máx.	Mín.	Noche	Día			Máx.
La Coruña	16	9		ip	9.9	Navacerrada(*)	2			ip		Castellón	21	9			5.9	MAXIMA: 26° en Murcia. MINIMA: 0° en Burgos y Soria.	
Monteventoso		7		X		Barajas	16	9			5.7	Játiva					4.5		
Vares		7	1	X		Madrid	16	7			5.6	Valencia		11					
Otero del Rey	13	4		ip	4.4	Getafe	16	7			3.1	Rabasa	24	14					
Finisterre		10	1	X		Guadalajara	14	5				Alicante	24						
Santiago (A.)	13	7		1	1.4	Toledo	17	7			2.0	C. S. Antonio	21	11					
Pontevedra	16			1		Cuenca	15	3			4.4	Alcantarilla	25	10		8.3			
Vigo						Molina	14					Murcia	26	12		7.5			
Orense	15	9				Ciudad Real		6	ip		7.5	Cast. Galeras		14					
Ponferrada	12	4			3.0	Albacete	18	6			7.1	San Javier	25	7			5.2		
						Cáceres		9										OBSERVACIONES DE MADRID (Parque del Retiro)	
						Badajoz (A.)	20	8			4.3								
Gijón	17	9		ip	7.3							Sevilla (A.)	21	11			9.0		TEMPERATURAS Máx. 16,4 a 13,30 h. Mín. 7,6 a 7,40 h. a 1 h. 9,4 a 13 h. 15,2 a 7 h. 7,8 a 18 h. 13,8
Santander	15	10				Vitoria (A.)	14	7	ip			Córdoba	24	10					
Punta Galea	13	11				Logroño	16	7			3.1	Jaén	18						
Sondica	14	10	ip		3.3	Pamplona	17	4	1		2.5	Granada (A.)	19	6			6.2		
Igueldo		8	1			Monflorite	13	5			7.4	Cartuja		6					
Fuenterrabia	14	10	4		1.2	Candanchú (*)	3	-3	2			Huelva	22	11			7.7		
						Veruela						Jerez	21	12					
						Calatayud						Cádiz	17	14					
León	13	1			5.1	Daroca						San Fernando		13			10.2		
Zamora	14	7				Sanjurjo	16	4			3.9	Tarifa	19						
Palencia						Zaragoza	16	7				Málaga (A.)	24	15			7.9		
Villafria	12					Calamocha	15	2			3.7	Almería	19	14					
Burgos	12	0			3.7	Teruel													
Villanubla	14	2			3.7							P. Mallorca	18	12			5.3		
Valladolid	14	4			2.3							Mahón	17	9	2		9.5		
Soria	13	0			0.0							Ibiza	19	12			4.6		
Salamanca	13	3		ip	4.0	Lérida	18	7			6.8	S.ª C. Palma	18						
Avila	10			ip		Gerona	18	3	3			Izaña (*)	17						
Segovia	11					Cabo Bagur	16					Los Rodeos	25	10			10.4		
						Montseny (*)	5					S.ª C. Tenerife	X						
						La Molina (*)		-5				Gando	22	15			8.7		
						Barcelona	18	10			7.0	Fuerteventura	21	12					
						Prat	20	8			8.3	Lanzarote	27	15			5.0		
						Reus	19	11			7.3	Ceuta	17						
						Tortosa	18	12			7.2	Melilla	20	14			5.7		
						Tarragona	18	11			6.7	Ifni	19	10					
												V. Cisneros	25	14			9.7		

PRESIONES
Máx. 708,7 mm. a 21,30 ayer
Mín. 707,4 mm. a 18,00 ayer
a 1 h. 708,2 a 13 h. 708,6
a 7 h. 708,6 a 18 h. 708,2

VIENTO
Veloc. máx. 14 m/s. a 13,10h.
Dirección: Noroeste.
Recorrido en 24 horas 308. km.

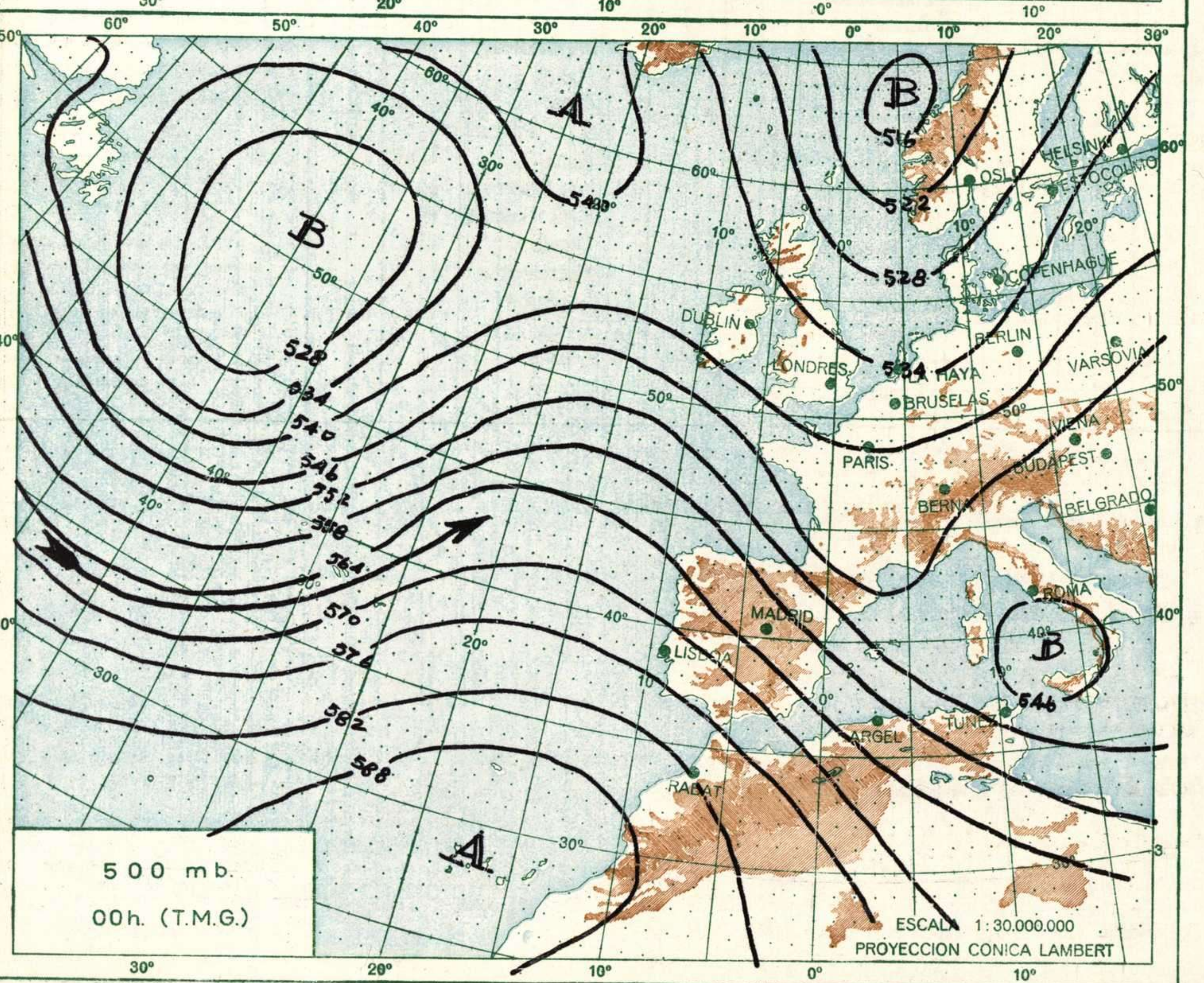
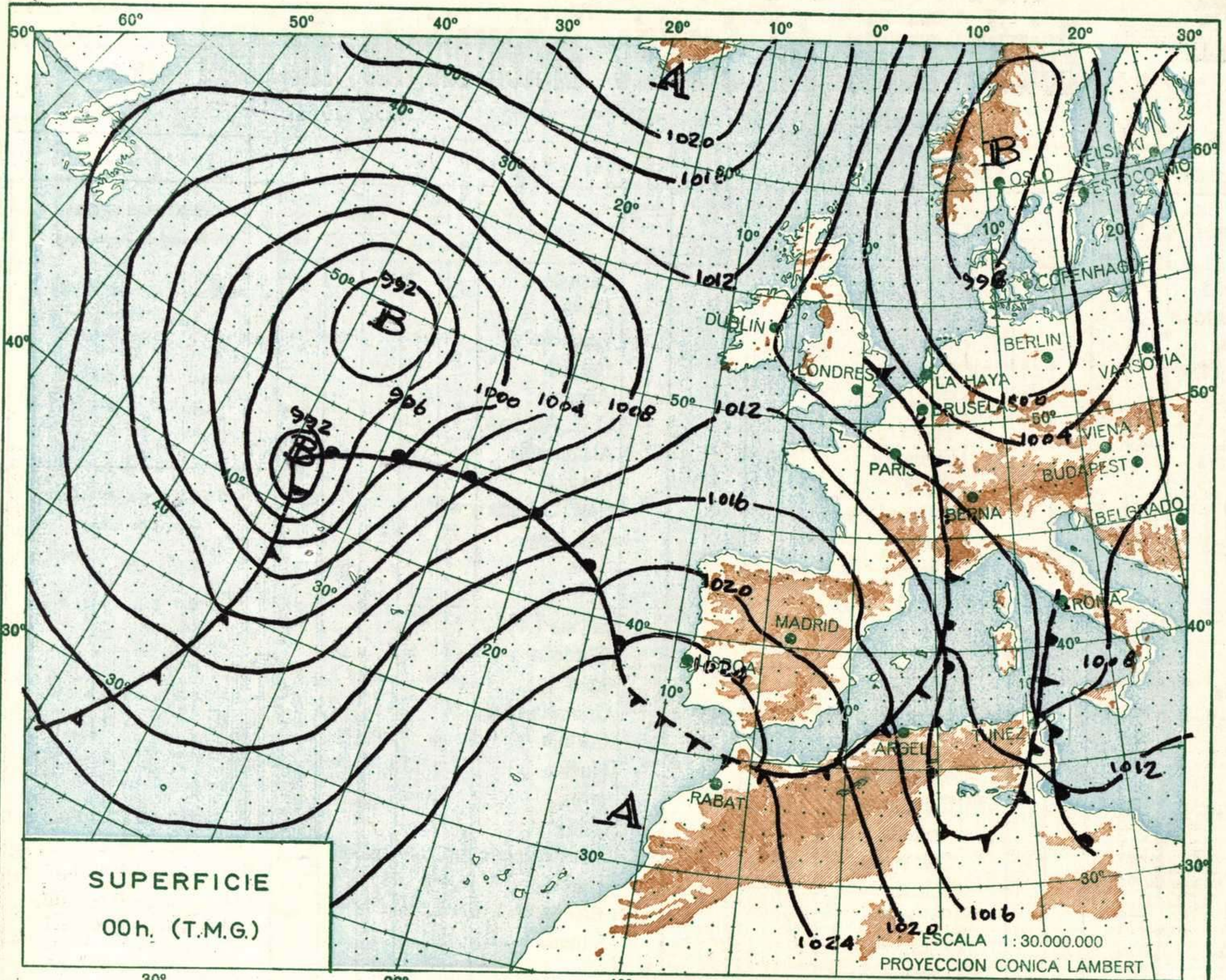
(*) Estaciones situadas a más de 1.600 metros sobre el nivel del mar.
NOTA.— Los datos de este Boletín comprenden las observaciones desde las 18 h. T. M. G. de ayer a las 18 h. T. M. G. del día de hoy
Las horas de sol corresponden al día de ayer.

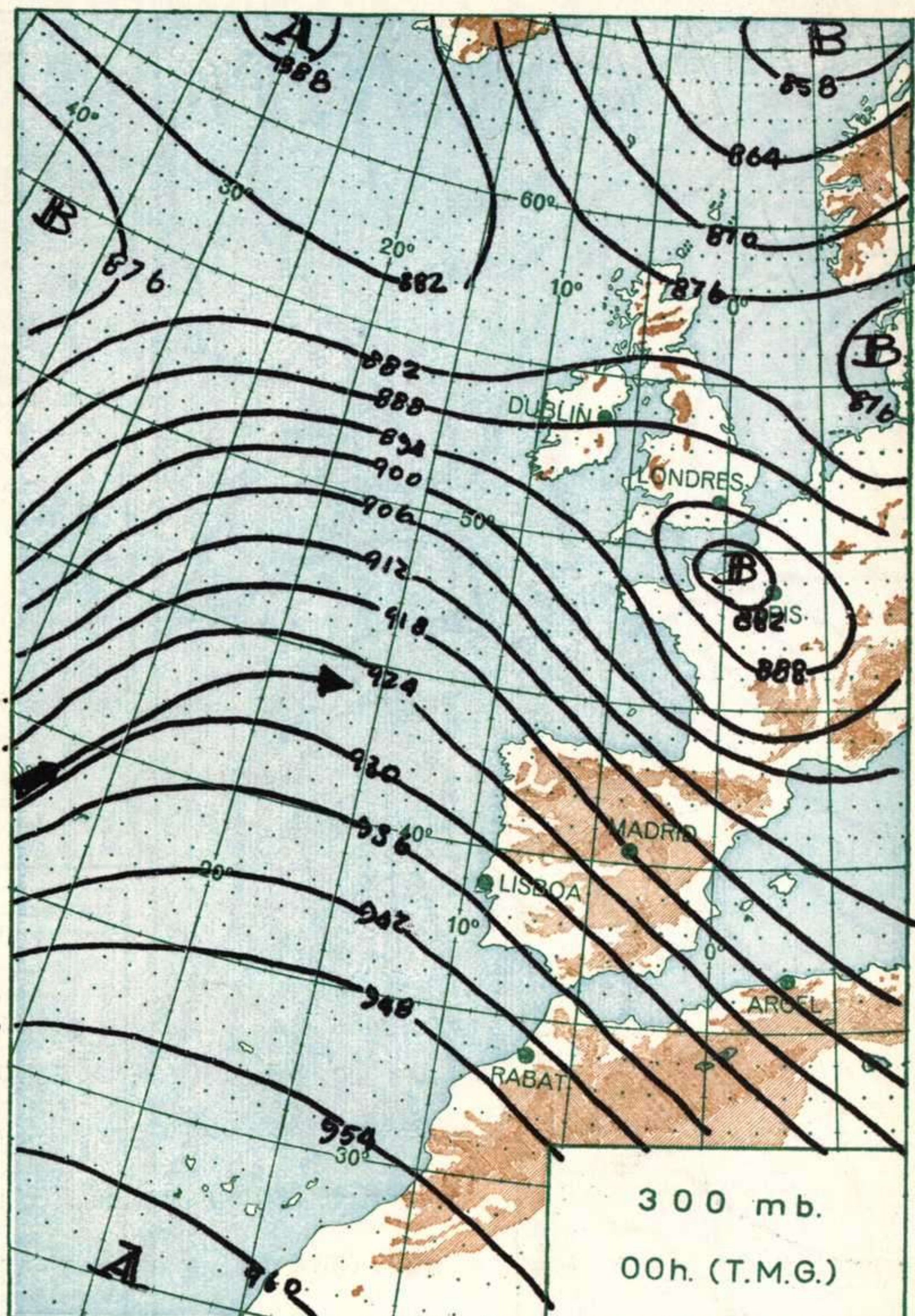
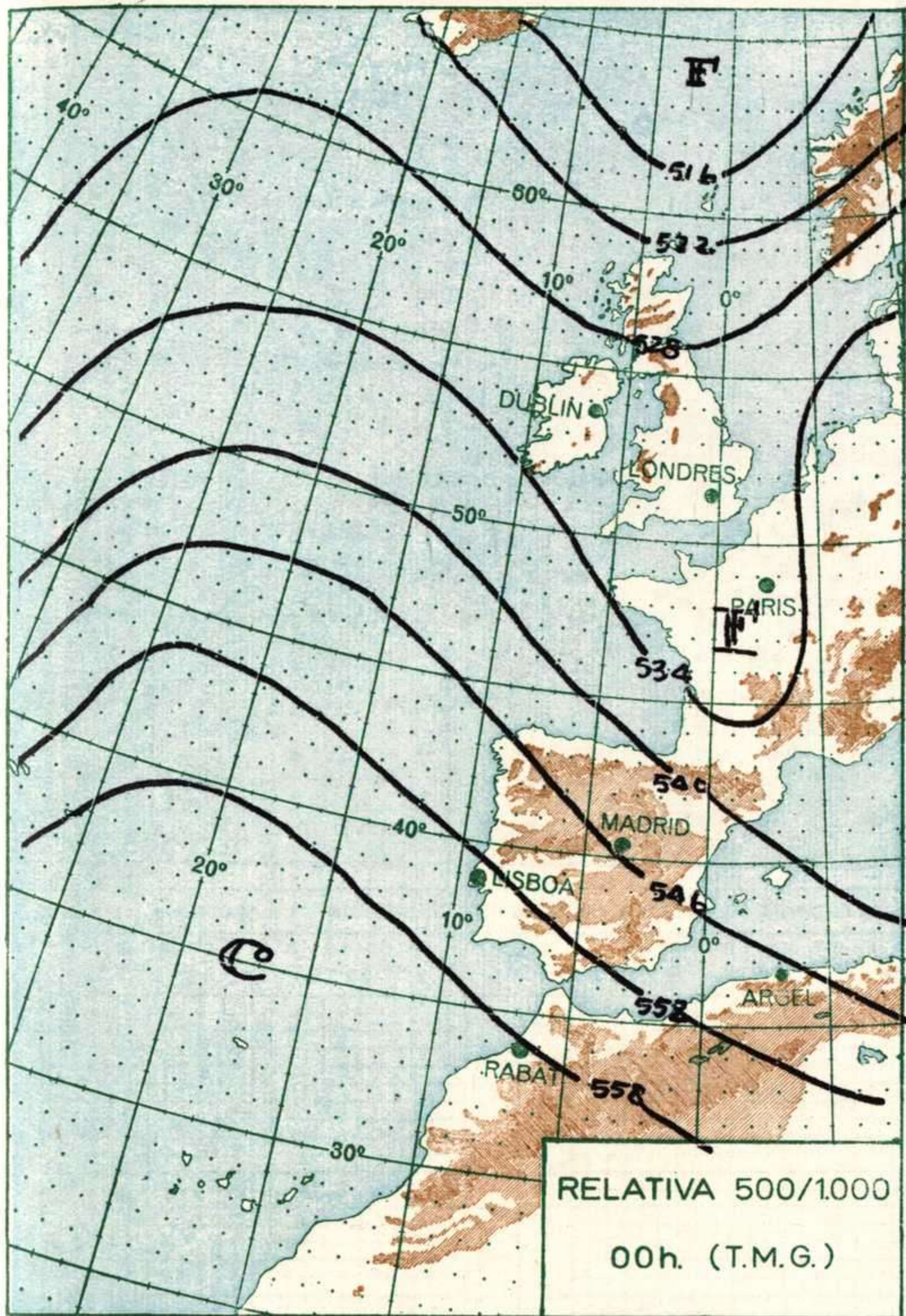
INFORMACION GENERAL DE LAS ULTIMAS 24 HORAS (DE 19 HORAS DE AYER A 19 HORAS DE HOY, HORA OFICIAL).

Durante las últimas 24 horas se registraron lloviznas en Galicia, Cantábrico, Salamanca y Avila. En el resto la nubosidad fué escasa.

PREDICCIÓN PARA EL SABADO DIA 20.

Nubosidad abundante con riesgo de lloviznas en la parte noroeste de la Península. En el resto poca nubosidad. Riesgo de nieblas matinales en el bajo Guadalquivir.





ALTITUDES

>2000
2000

2000
1000

1000
500

500
0

Mts.

