



MINISTERIO DEL AIRE

Boletín diario del Servicio Meteorológico Nacional

AÑO XV

2.ª EPOCA

Num. 268

MADRID, DOMINGO 25 DE SEPTIEMBRE DE 1966

CENTRO DE ANALISIS Y PREDICCIÓN (Ciudad Universitaria) - APARTADO 285 - MADRID. - Teléf 2 44 35 00

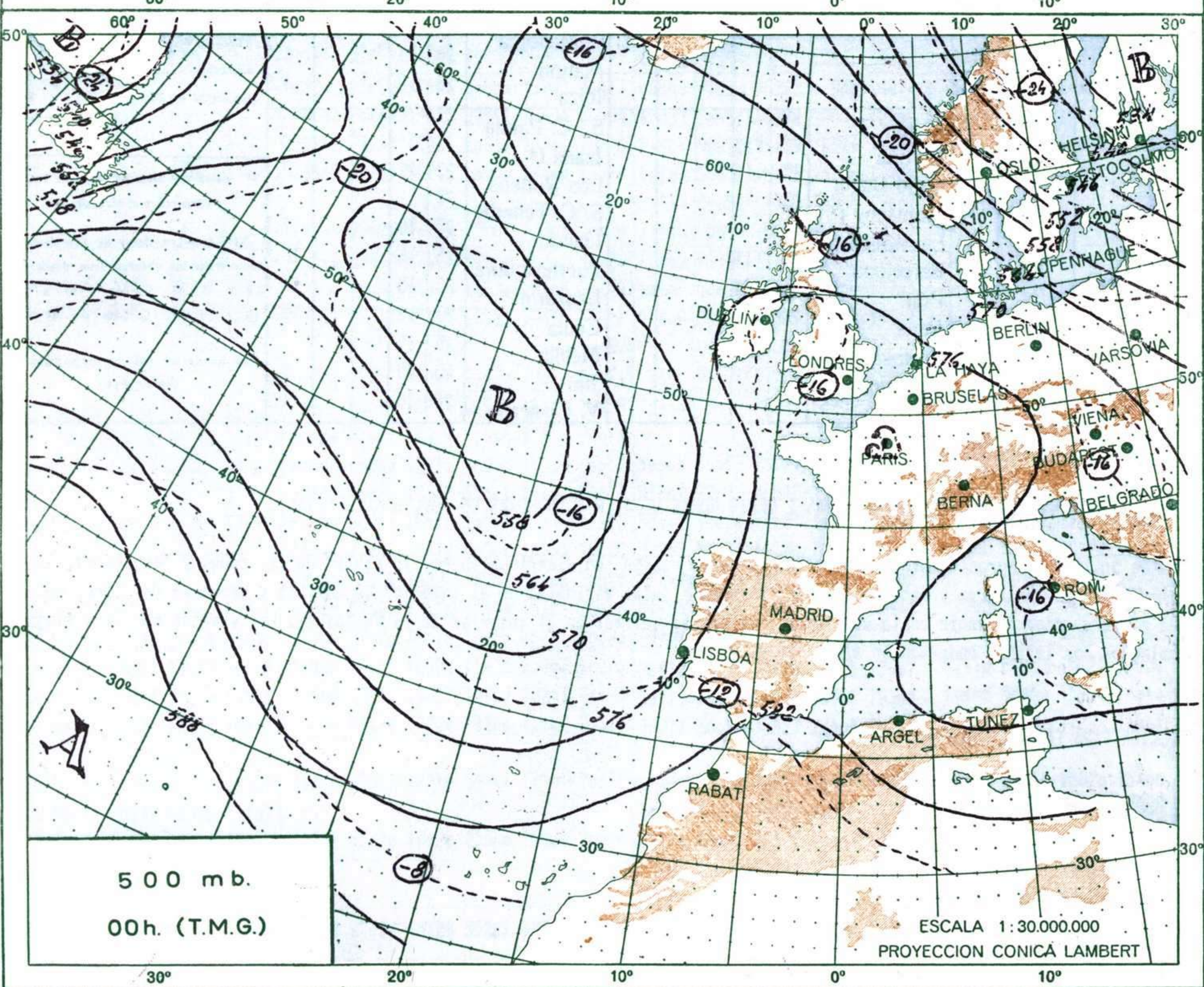
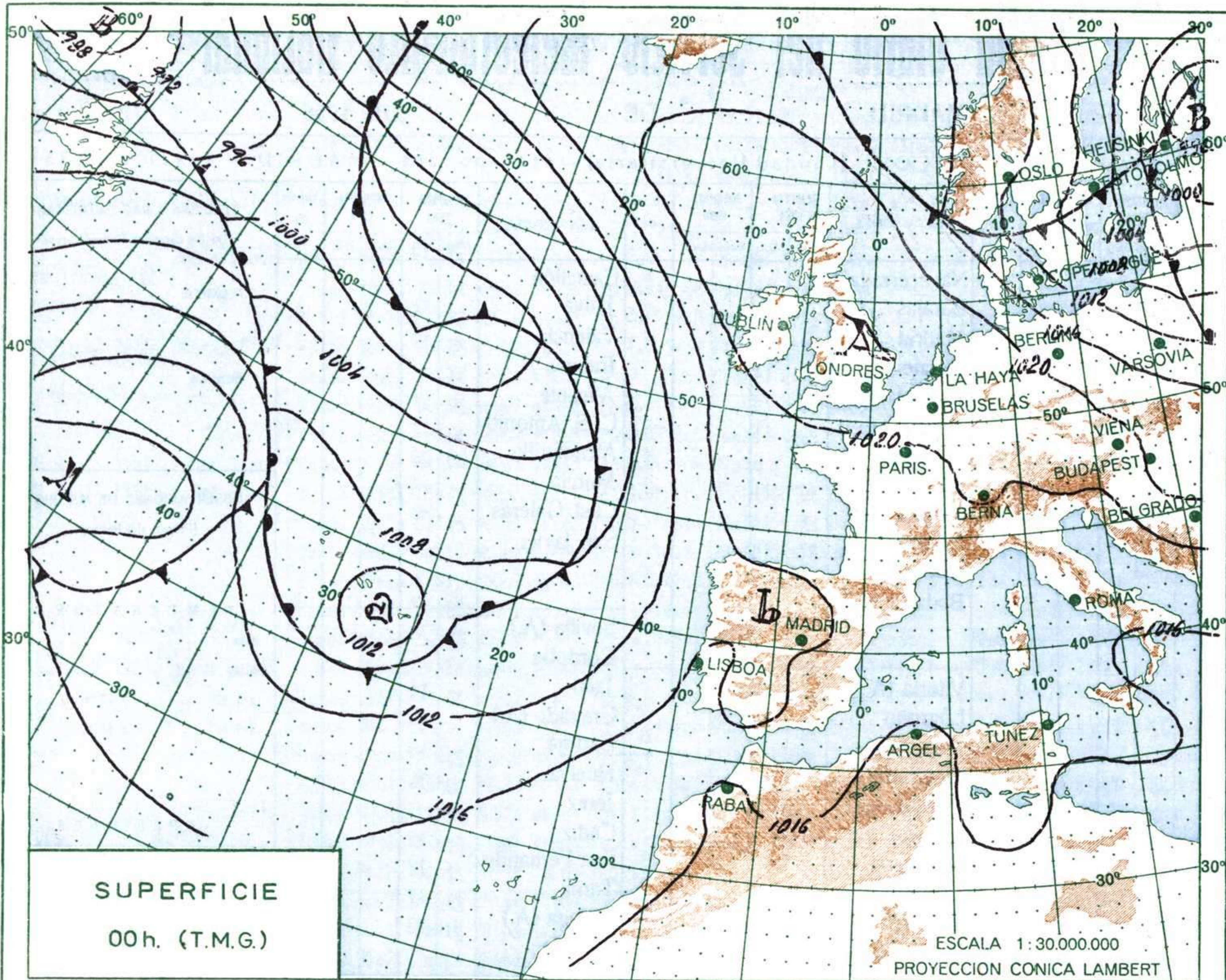
ESTACIONES	TEMPERATURA		PRECIPITACION		Horas de sol	ESTACIONES	TEMPERATURA		PRECIPITACION		Horas de sol	ESTACIONES	TEMPERATURA		PRECIPITACION		Horas de sol	TEMPERATURAS EXTREMAS (De las capitales Peninsulares)	
	Máx.	Mín.	Noche	Día			Máx.	Mín.	Noche	Día			Máx.	Mín.	Noche	Día			Máx.
La Coruña	22	16			9.3	Navacerrada*	28	12			10.3	Castellón	30	16			6.9	MAXIMA: 32° en Bilbao y Córdoba. MINIMA: 8° en Soria y Vitoria.	
Monteventoso	20	15				Bárajas	26	15			9.5	Játiva	28	16			3.1		
Vares	26	9	ip		7.3	Madrid	27	15			9.7	Valencia	28	17					
Otero del Rey	21	14			6.4	Getafe	27	14			8.2	Rabasa	31						
Finisterre	22	12			8.0	Guadalajara	29	14			9.0	Alicante	29	21			7.0		
Santiago (A.)	24	17				Toledo	28	11			8.3	C. S. Antonio	30	18			7.6		
Pontevedra	22	X				Cuenca	26	6			8.0	Alcantarilla	29	20			4.5		
Vigo	24					Molina	30	14			7.0	Murcia	24	19					
Orense	27	12			9.0	Ciudad Real	26	14			9.0	Cast. Galeras	27	20					
Ponferrada						Albacete	27	18			8.0	San Javier							
						Cáceres	30	13										OBSERVACIONES DE MADRID (Parque del Retiro)	
						Badajoz (A.)													
																			TEMPERATURAS Máx. 25,7 a 14,00 h. Mín. 15,1 a 6,30 h. a 1 h. 17,3 a 22,8 h. a 7 h. 16,0 a 18 h. 22,4
																			PRESIONES Máx. 706,8 mm. a 8,00 h. Mín. 705,1 mm. a 18,00 h. a 1 h. 706,0 a 13 h. 706,3 a 7 h. 706,6 a 18 h. 705,1
																			VIENTO Veloc. máx. 7 m/s. a 14,40 h. Dirección: Suroeste. Recorrido en 24 horas 110 km.
																			(* Estaciones situadas a más de 1.600 metros sobre el nivel del mar. NOTA.— Los datos de este Boletín comprenden las observaciones desde las 18 h. T. M. G. de ayer a las 18 h. T. M. G. del día de hoy Las horas de sol corresponden al día de ayer.

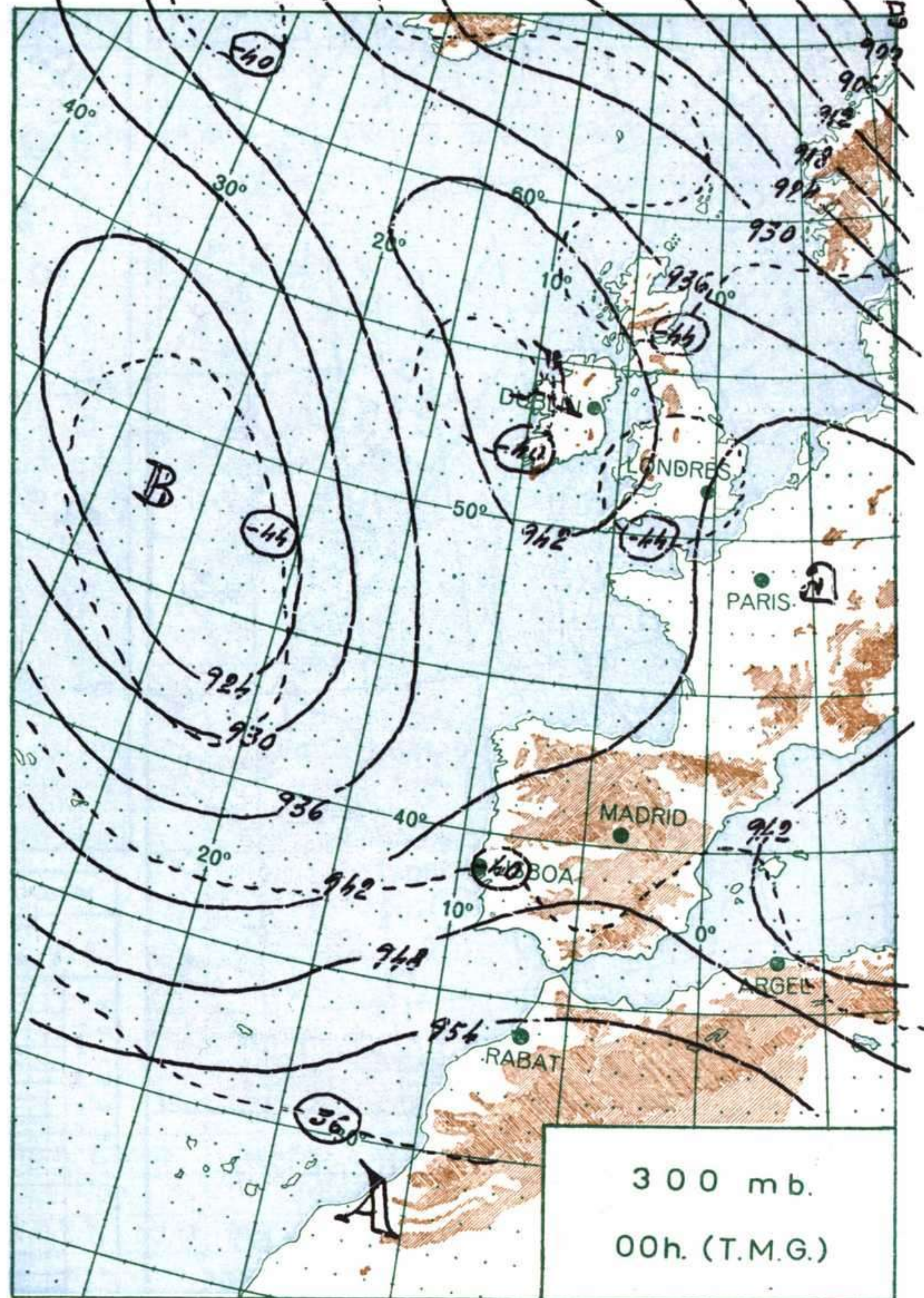
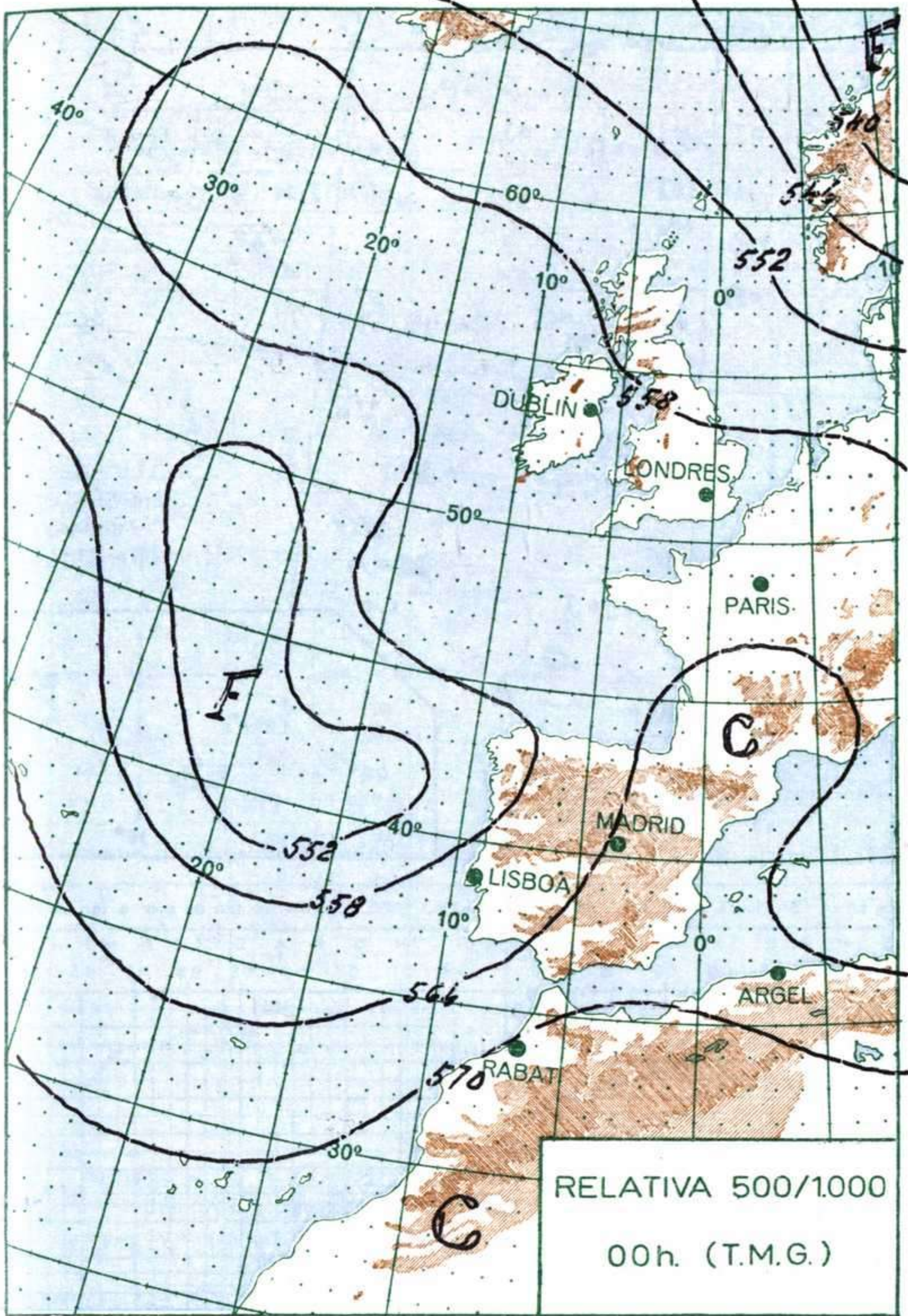
INFORMACION GENERAL DE LAS ULTIMAS 24 HORAS (DE 19 HORAS DE AYER A 19 HORAS DE HOY, HORA OFICIAL).

En las últimas 24 horas estuvo el cielo parcialmente nuboso con distribución muy irregular de las nubes y los claros, en toda la Península, Baleares y Canarias. Se registraron nieblas matinales en el interior de Galicia y cabecera del Ebro; neblinas costeras especialmente en la vertiente cantábrica; calimas en el interior de la Península. Los vientos han sido flojos o encalmados con levante moderado en el Estrecho.

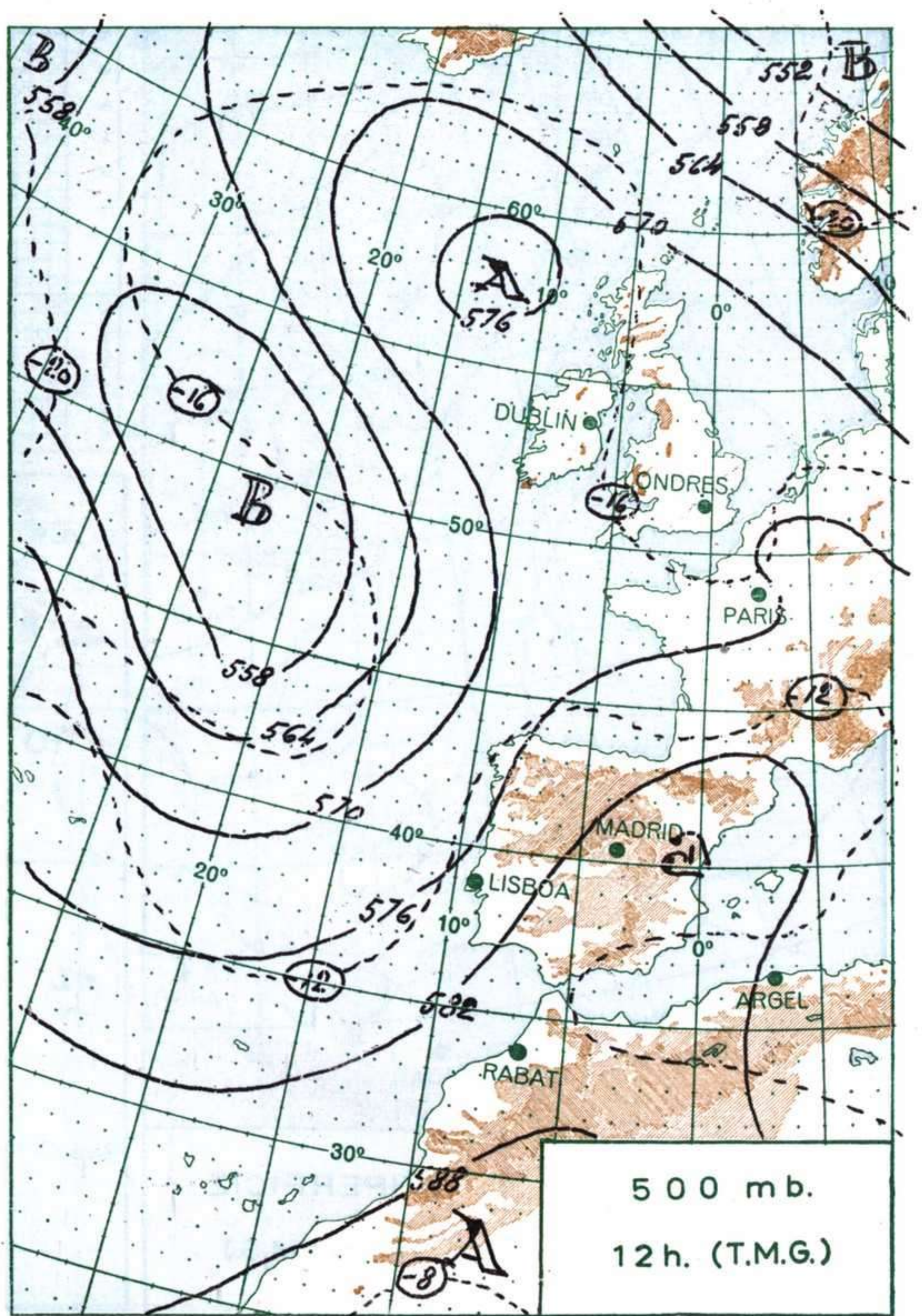
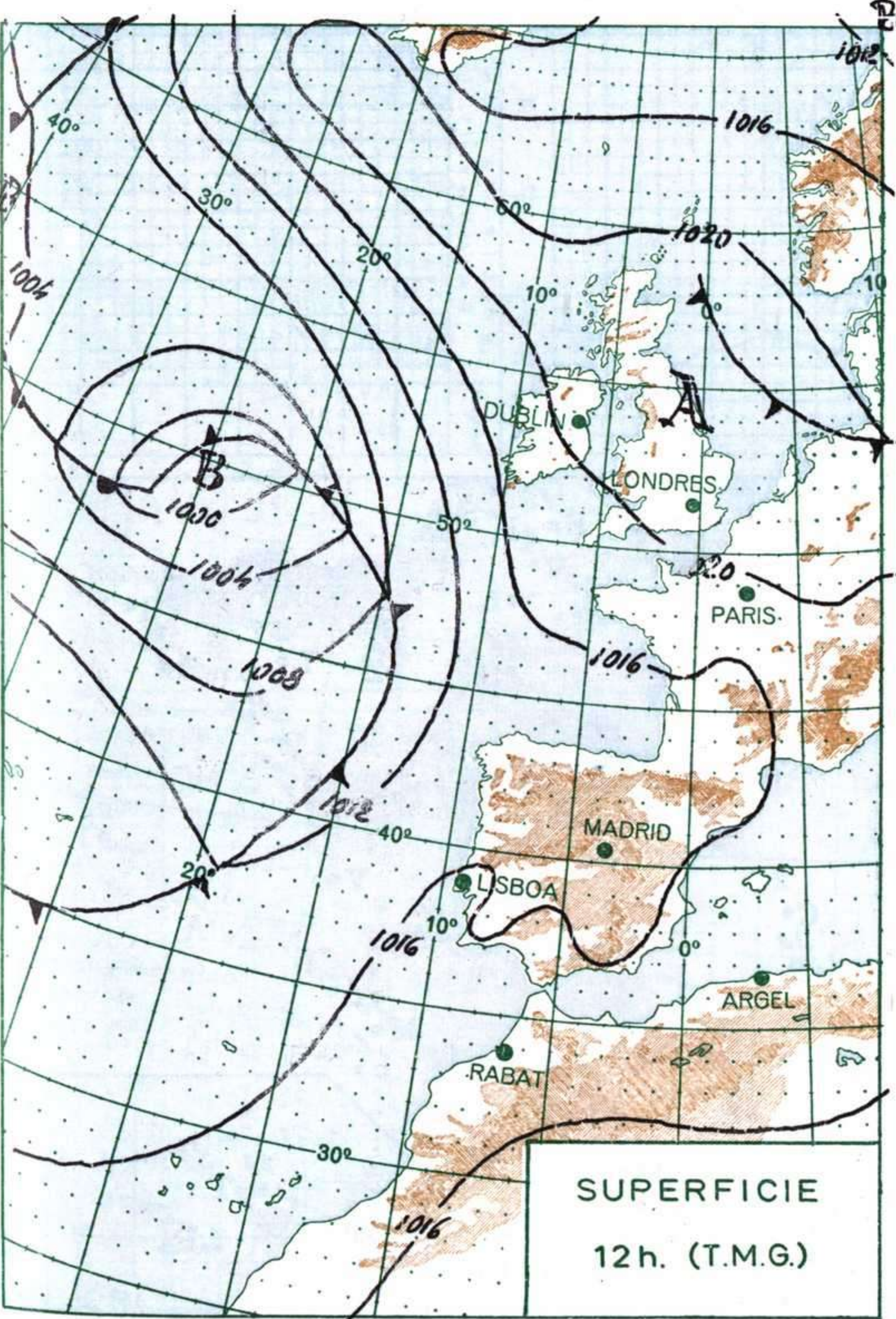
PREDICCIÓN PARA EL LUNES DÍA 26.

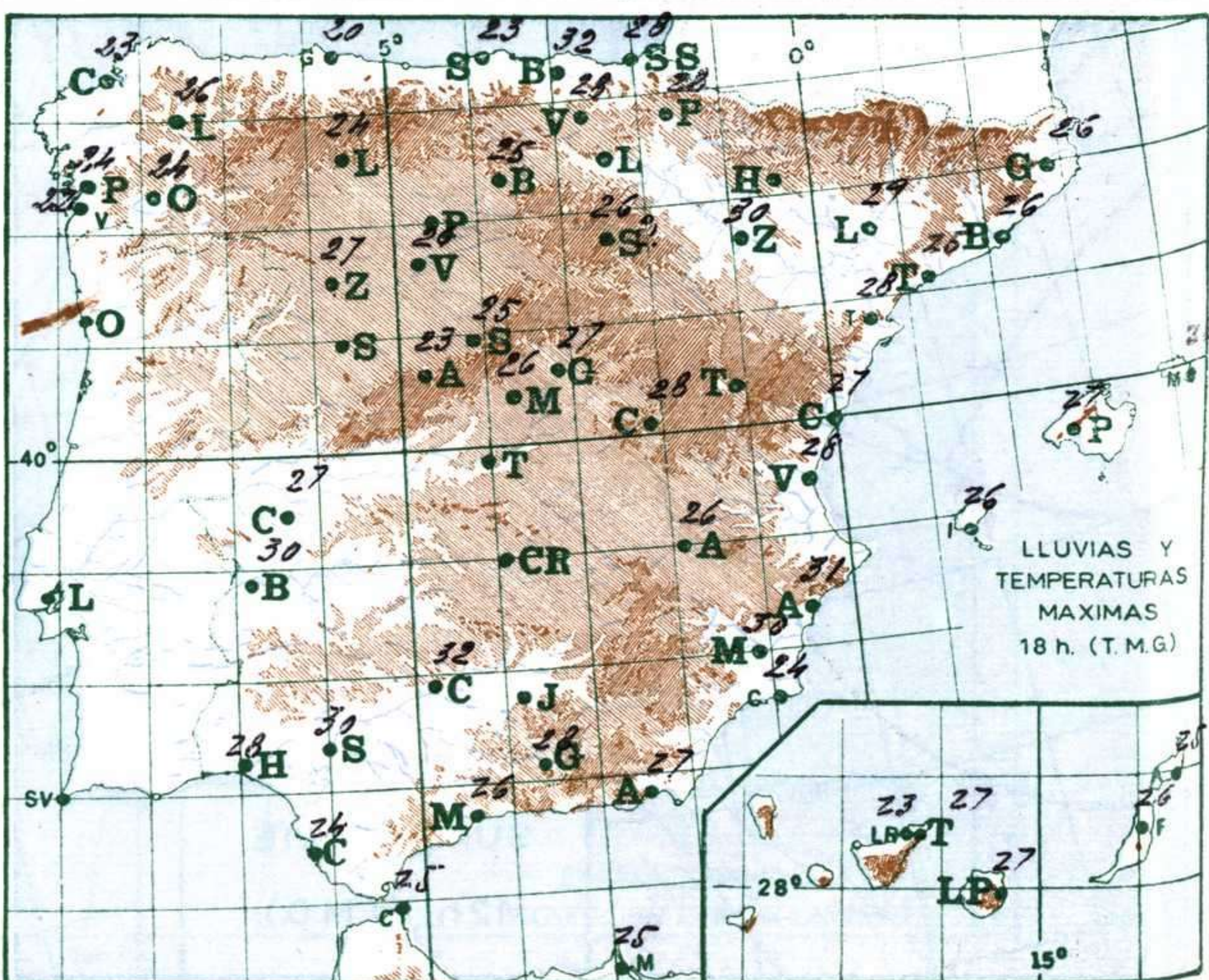
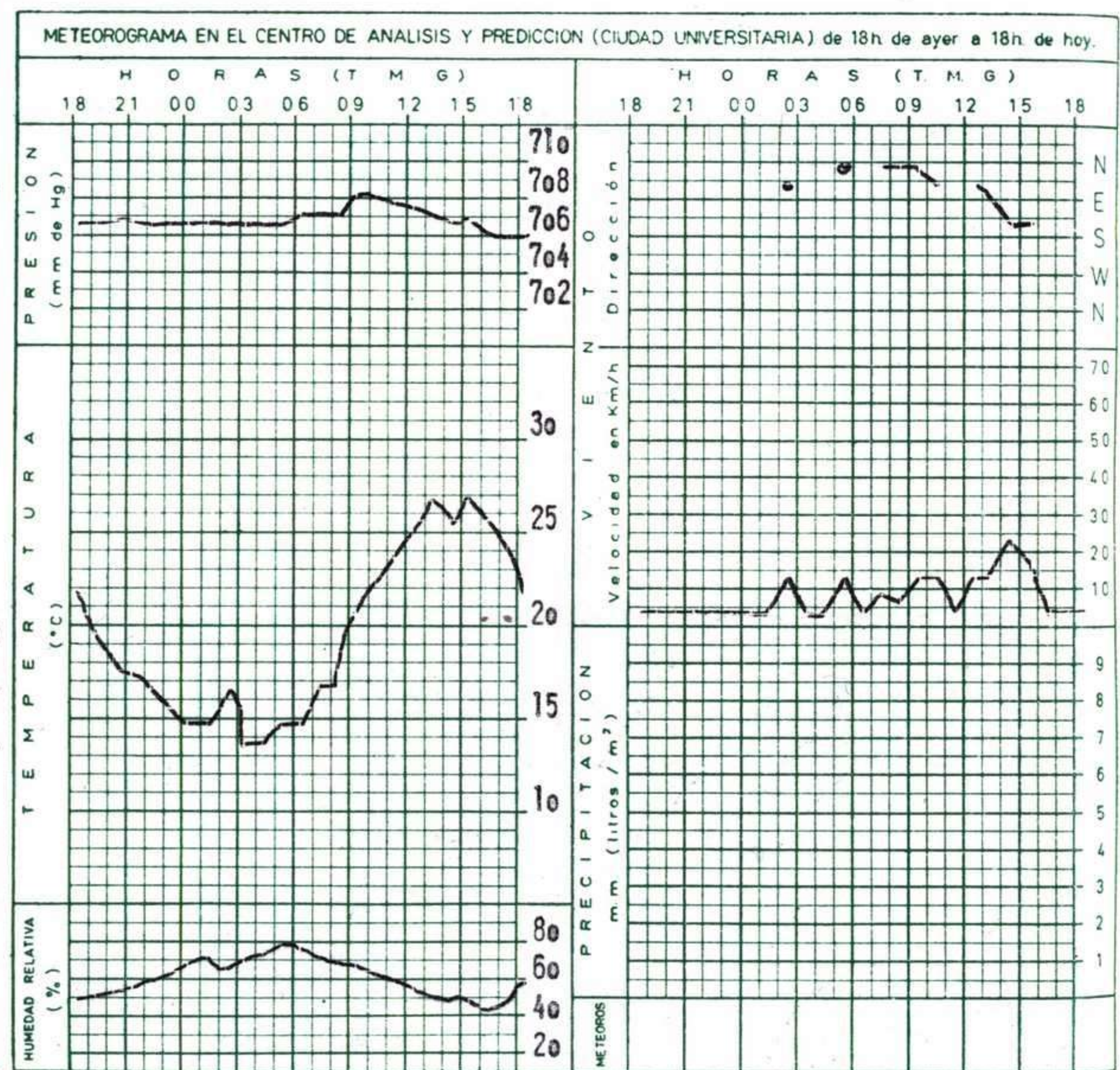
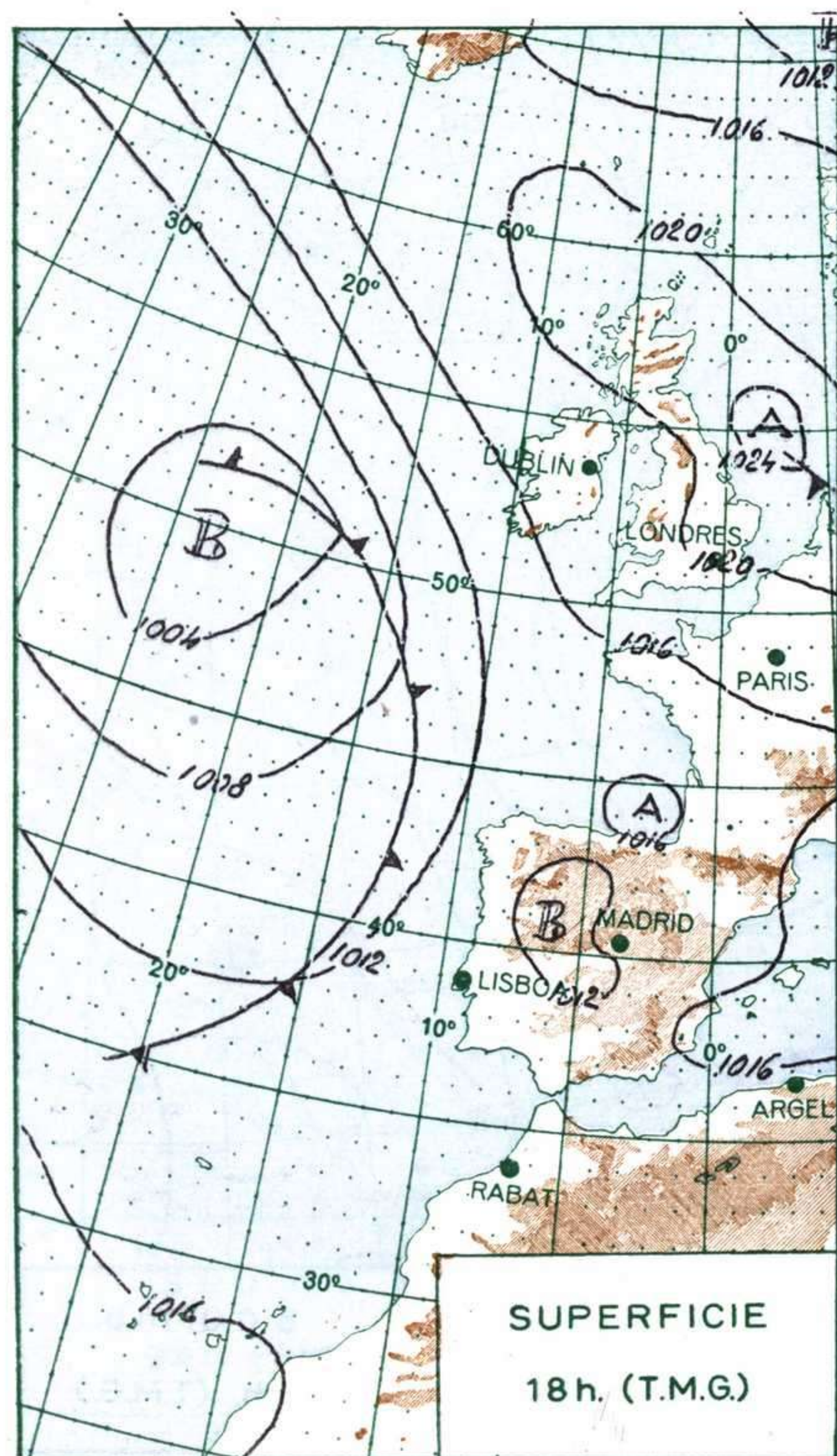
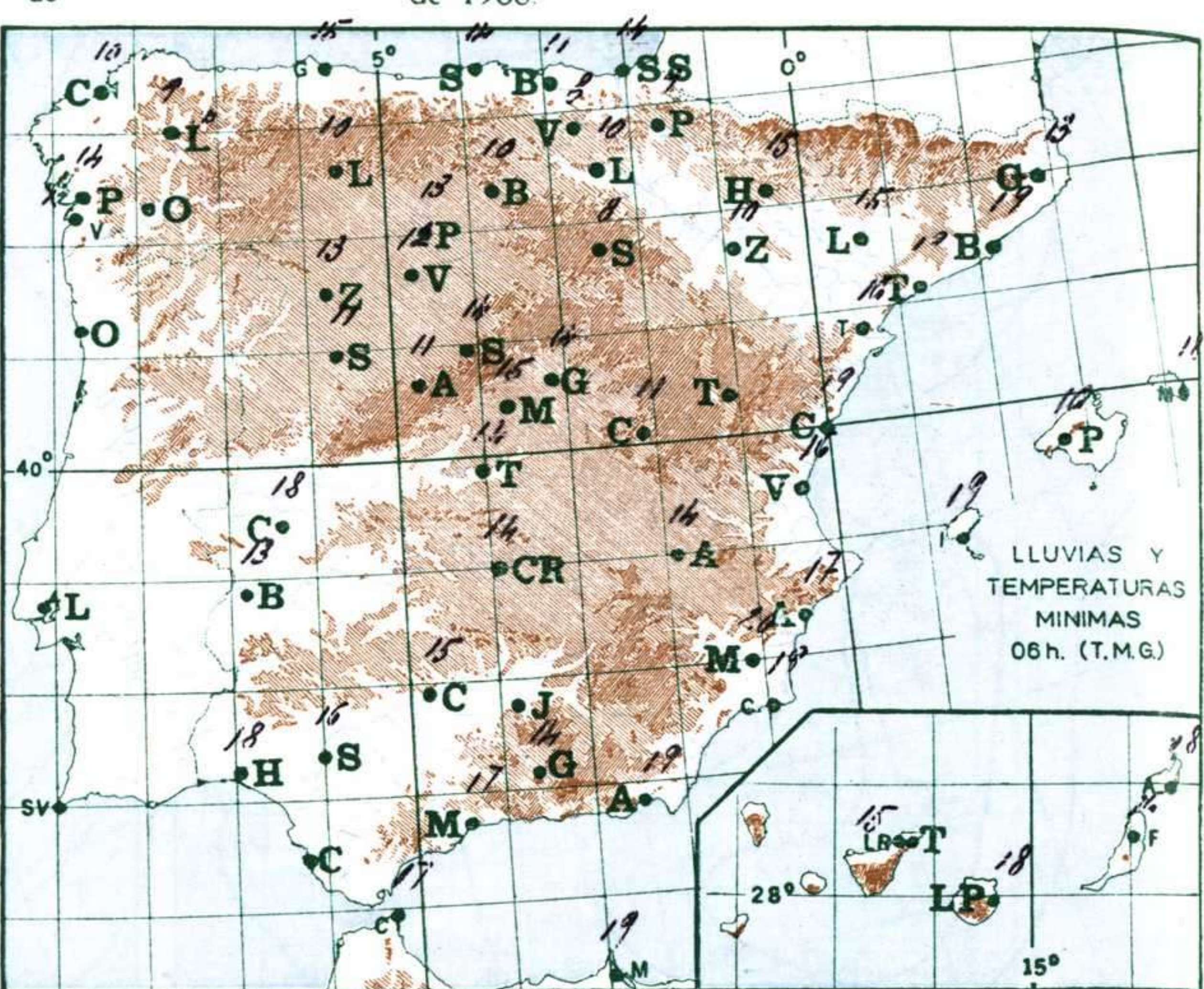
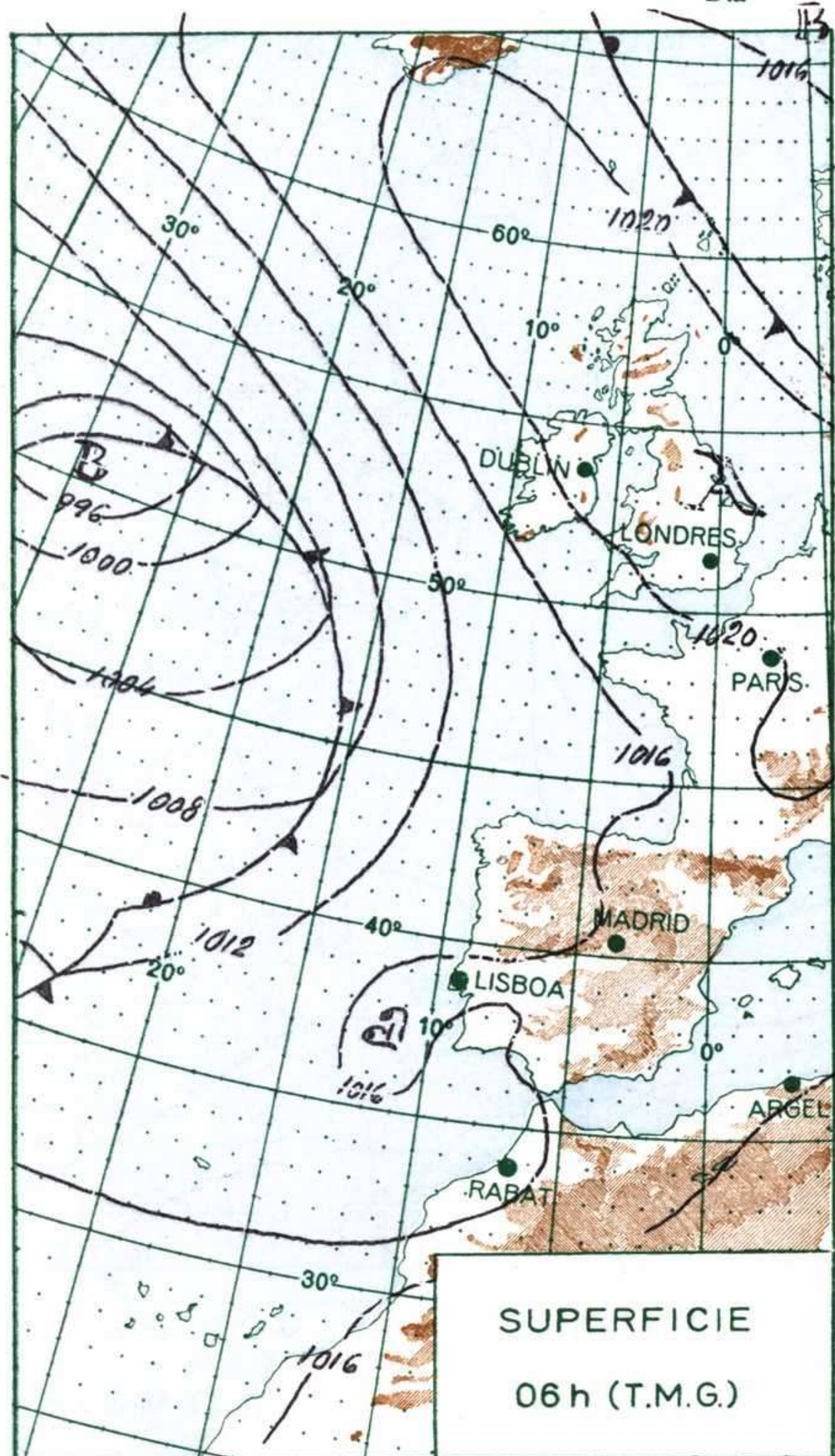
Tiempo sin cambios notables.





ALTITUDES >2000 2000 1000 500 0 Mts.





R A D I O S O N D E O S																									
La Coruña — 08 001				Zaragoza — 08 159				Madrid/Barajas — 08 221				Palma/Son Bonet - 08 302				Sta. C. Tenerife — 60 020									
Sondeo a 00 h. (TMG)				Sondeo a 00 h. (TMG)				Sondeo a 00 h. (TMG)				Sondeo a 00 h. (TMG)				Sondeo a 00 h. (TMG)									
Presiones tipo				Presiones tipo				Presiones tipo				Presiones tipo				Presiones tipo									
PPP	hhh	TT	T _d T _d	dd	ff	PPP	hhh	TT	T _d T _d	dd	ff	PPP	hhh	TT	T _d T _d	dd	ff	PPP	hhh	TT	T _d T _d	dd	ff		
1000	146	16	14	00	00	1000						1000	141					1000	155	20	16	17	02		
850	1517	10	8	15	06	850	1532	15	2	19	07	850	1534	11	8	07	02	850	1538	13	8	29	14		
700	3099	1	-11	18	16	700	3134	2	-9	18	10	700	3123	1		33	06	700	3157	7		28	28		
500	5720	-15	-20	19	18	500	5780	x	x	33	05	500	5750	-14		05	19	500	5840	-9		27	20		
400	7370	-27	-35	21	13	400	7430	x	x	27	09	400	7400	-28		07	17	400	7520	-29		27	20		
300	9380	-43		25	15	300	9440	-21		27	10	300	9400	-43		06	19	300	9000	-34		27	24		
250	10590	-53		25	23	250	10660	-50				250	10610	-52		05	17	250	10850	-42		27	24		
200	11980	-54		22	11	200						200	12020	-59		03	14	200	12330	-52		28	24		
150	13800	-62		20	12	150						150	13830	-57		31	14	150	1440	-62		27	35		
100	16280	-58		20	08	100						100	16380	-60		31	12	100	16640	-60					
70						70						70						70	18900	-64					
Puntos notables				Puntos notables				Puntos notables				Puntos notables				Puntos notables									
PPP	TT	T _d T _d	PPP	TT	T _d T _d	PPP	TT	T _d T _d	PPP	TT	T _d T _d	PPP	TT	T _d T _d	PPP	TT	T _d T _d	PPP	TT	T _d T _d	PPP	TT	T _d T _d		
1010	16	15	490	-16	-20				944	17	5				1012	20	17				1014	22	15	70	-64
970	16	14	385	-28	-39				924	21	7				840	10	8				885	14	10		
942	16	13	195	-66					712	3	-7				825	10	7				818	14	4		
792	6	5	135	-61					640	0	-18				717	2	-12				768	11	7		
773	5	3	100	-58					392	-28	-32				345	-36					604	1			
727	1	-9													214	-59					395	-20			
675	1	-13													163	-57					190	-53			
597	-8	-20													100	-59					135	-65			
Sondeo a 12 h. (TMG)				Sondeo a 12 h. (TMG)				Sondeo a 12 h. (TMG)				Sondeo a 12 h. (TMG)				Sondeo a 12 h. (TMG)									
Presiones tipo				Presiones tipo				Presiones tipo				Presiones tipo				Presiones tipo									
PPP	hhh	TT	T _d T _d	dd	ff	PPP	hhh	TT	T _d T _d	dd	ff	PPP	hhh	TT	T _d T _d	dd	ff	PPP	hhh	TT	T _d T _d	dd	ff		
1000	132	19	14	00	00	1000	135					1000	153	27	17	20	10	1000							
850	1511	12	5	19	14	850	1539	16	3	25	04	850	1562	15	6	35	04	850							
700	3107	4		19	12	700	3148	12	2	24	05	700	3177	7		04	06	700							
500	5760	-12	-20	19	25	500	5820	-10	-20	27	13	500	5850	-10		03	14	500							
400	7430	-25	-30	18	18	400	7500	-22	-32	24	14	400	7540	-20		06	10	400							
300	9460	-49		19	31	300	9550	-37	-45	27	15	300	9620	-33		07	04	300							
250	10680	-49		19	25	250	10790	-46		26	19	250	10870	-42		02	06	250							
200	12110	-61		18	27	200	12240	-46		27	28	200	12350	-51		33	14	200							
150	13890	-57		19	21	150						150	14240	-48		33	23	150							
100						100						100	16920	-47		31	14	100							
70						70						70	19290	-45		29	08	70							
Puntos notables				Puntos notables				Puntos notables				Puntos notables				Puntos notables									
PPP	TT	T _d T _d	PPP	TT	T _d T _d	PPP	TT	T _d T _d	PPP	TT	T _d T _d	PPP	TT	T _d T _d	PPP	TT	T _d T _d	PPP	TT	T _d T _d	PPP	TT	T _d T _d		
1009	20	15	450	-18	-23				945	24	11	224	-51				1012	28	18						
945	17	10	295	-40	-46				938	20	10	200	-56				779	10	0						
915	16	6	185	-64					896	17	7						705	7	-13						
845	12	5	172	-65					863	17	3						400	-20							
790	8	-2	156	-57					700	3	-2						203	-51							
744	7	-13	115	-55					662	2	-15														
665	2								530	-7	-17														
570	-4	-20							282	-40	-43														

Estacion	Mañón	Valen	Santa	Albac													
	Indicativo	314	284	023	280												
Dia/hora	25/08	25/12	25/12	25/12													
Altitud	dd ff	dd ff	dd ff	dd ff	dd ff	dd ff	dd ff	dd ff	dd ff	dd ff	dd ff	dd ff	dd ff	dd ff	dd ff	dd ff	dd ff
Tierra	00 00	SE 10	00 00	00 00													
1 000	24 02	20 06	21 04	23 04													
1 500	01 03	23 04	21 04	22 02													
2 000	28 08	30 04	24 12	21 09													
3 000	02 10	35 04	26 12	24 08													
4 000	02 07	34 03	21 08	33 01													
5 500	03 08	15 06	18 12	31 15													
7 000			20 20														
9 000			24 10														
10 000																	
12 000																	

