



MINISTERIO DEL AIRE

Boletín diario del Servicio Meteorológico Nacional

AÑO XV

2.ª EPOCA

Num. 192

MADRID, LUNES 11 DE JULIO DE 1966

CENTRO DE ANALISIS Y PREDICCIÓN (Ciudad Universitaria) - APARTADO 285 - MADRID. - Teléf 2 44 35 00

ESTACIONES	TEMPERATURA		PRECIPITACION		Horas de sol	ESTACIONES	TEMPERATURA		PRECIPITACION		Horas de sol	ESTACIONES	TEMPERATURA		PRECIPITACION		Horas de sol	TEMPERATURAS EXTREMAS (De las capitales Peninsulares)
	Máx.	Mín.	Noche	Día			Máx.	Mín.	Noche	Día			Máx.	Mín.	Noche	Día		
La Coruña	19	14				Navacerrada*	29	17			13.5	Castellón		20			6.7	MAXIMA: 42° en Córdoba. MINIMA: 14° en Coruña y Soria.
Montevitoso	19	14				Barajas	40	16			12.3	Játiva	34	18				
Vares	19	14				Madrid	37	21			12.2	Valencia	30	17			5.0	
Otero del Rey	24	15			6.3	Getafe	39	21			12.2	Rabasa	32	17			7.2	
Finisterre		15			12.0	Guadalajara	38	17				Alicante	33	18			6.8	
Santiago (A.)	26	12			13.0	Toledo	38	20			10.5	C. S. Antonio	29	22				
Pontevedra	34	18				Cuenca	35	15			8.3	Alcantarilla	37					
Vigo	31	17				Molina	34	11			12.3	Murcia	36	19			8.9	
Orense	31					Ciudad Real	41	18			10.5	Cast. Galeras	25	20				
Ponferrada	32	16			12.8	Albacete	38	17			2.6	San Javier	29	17			3.9	
						Cáceres	38	24										
						Badajoz (A.)	40	20			13.1							
Gijón	21	19			5.3							Sevilla (A.)	40	21			9.0	OBSERVACIONES DE MADRID (Parque del Retiro)
Santander	22	17			5.0	Vitoria (A.)						Córdoba	42	19			10.2	
Punta Galea	22	17				Logroño	29	15			6.8	Jaén	41	23				
Sondica	21	18			5.3	Pamplona	25					Granada (A.)	40	18			6.5	
Igueldo	X	17			1.6	Monflorite	34	17	ip		10.6	Cartuja	38					
Fuenterrabía	21	20			1.0	Candanchú (*)	22	12	15			Huelva	30	22			12.0	
						Veruela	29					Jerez	37	21				
						Calatayud						Cádiz	X	19			6.7	
						Daroca	34	16				San Fernando	29	22			4.2	
						Sanjurjo	33	18			10.2	Tarifa	29	20			8.2	
León		15			10.6	Zaragoza	33	20	ip			Málaga (A.)	29	20			3.0	
Zamora	35	18				Calamocha	35	12			10.8	Almería	29	21			1.7	
Palencia	32	16			12.6	Teruel												
Villafria	28	13			11.0							P. Mallorca	31	20			7.5	
Burgos	29	15			12.6	Lérida	34	19	5		11.5	Mahón	30	19			12.2	
Villanubla	35	15			12.3	Gerona	29	19	2	5		Ibiza	29	21			9.7	
Valladolid	35	16			12.8	Cabo Bagur	24	21	1	ip		S.ª C. Palma	20	15			2.6	
Soria	33	14			11.1	Montserrat (*)	23	13	2	ip	2.1	Izaña (*)	18	14	ip		3.3	
Salamanca		16			1.4	La Molina (*)		10	1		0.5	Los Rodeos	26					
Avila	35	17			13.2	Barcelona	31	21				S.ª C. Tenerife	26	20			8.1	
Segovia	35	18			12.4	Prat	29	19			0.0	Gando	26	20				
						Reus	31	18			0.5	Fuerteventura	25	15			1.6	
						Tortosa	32	21	ip		6.9	Lanzarote	26	20			1.5	
						Tarragona	24	21	ip		6.0	Ceuta	25	17			4.5	
												Melilla	25	21			0.0	
												Ifni	23	19			0.0	
												V. Cisneros	X	17			12.5	

TEMPERATURAS EXTREMAS
(De las capitales Peninsulares)

MAXIMA: 42° en Córdoba.

MINIMA: 14° en Coruña y Soria.

OBSERVACIONES DE MADRID
(Parque del Retiro)

TEMPERATURAS
Máx. 37,0 a 16,00 h.
Mín. 21,0 a 6,00 h.
a 1 h. 22,9 a 13 h. 33,2
a 7 h. 22,6 a 18 h. 35,0

PRESIONES
Máx. 706,4 mm. a 8,00 h.
Mín. 704,7 mm. a 18,00 h.
a 1 h. 705,5 a 13 h. 705,7
a 7 h. 706,0 a 18 h. 704,7

VIENTO
Veloc. máx. 14 m/s. a 15,45 h.
Dirección: Suroeste.
Recorrido en 24 horas 187 km.

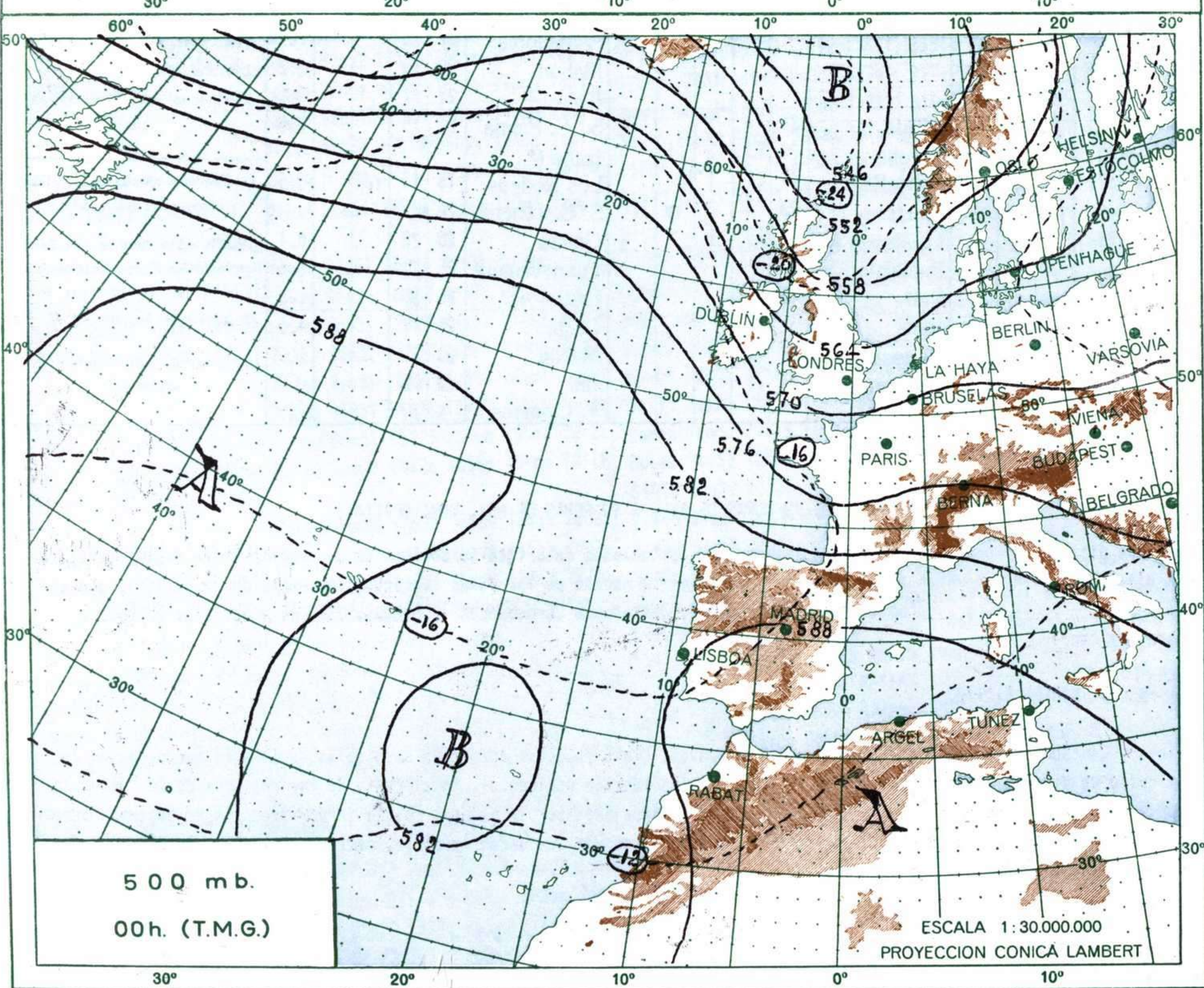
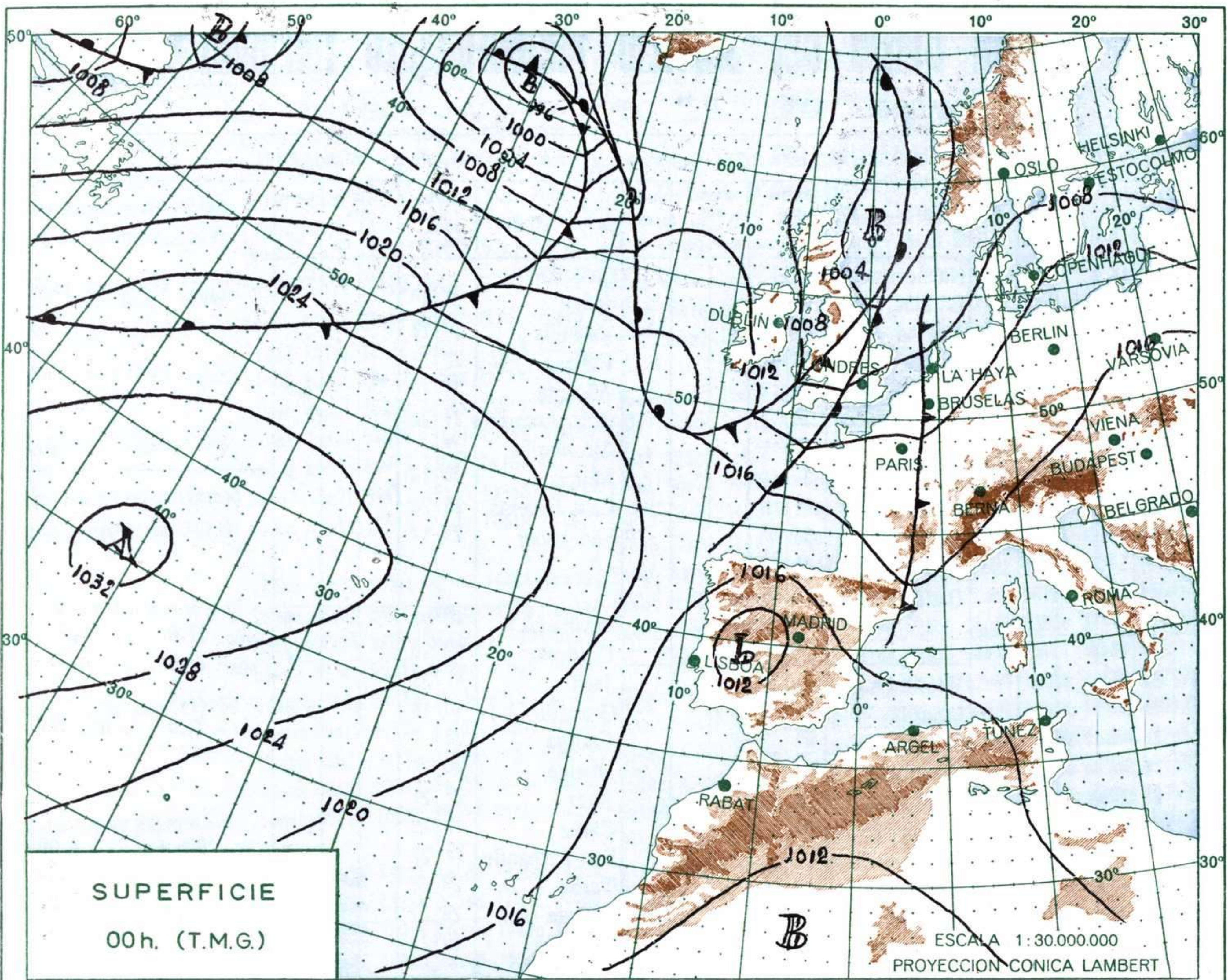
(* Estaciones situadas a más de 1.600 metros sobre el nivel del mar.
NOTA.— Los datos de este Boletín comprenden las observaciones desde las 18 h. T. M. G. de ayer a las 18 h. T. M. G. del día de hoy
Las horas de sol corresponden al día de ayer.

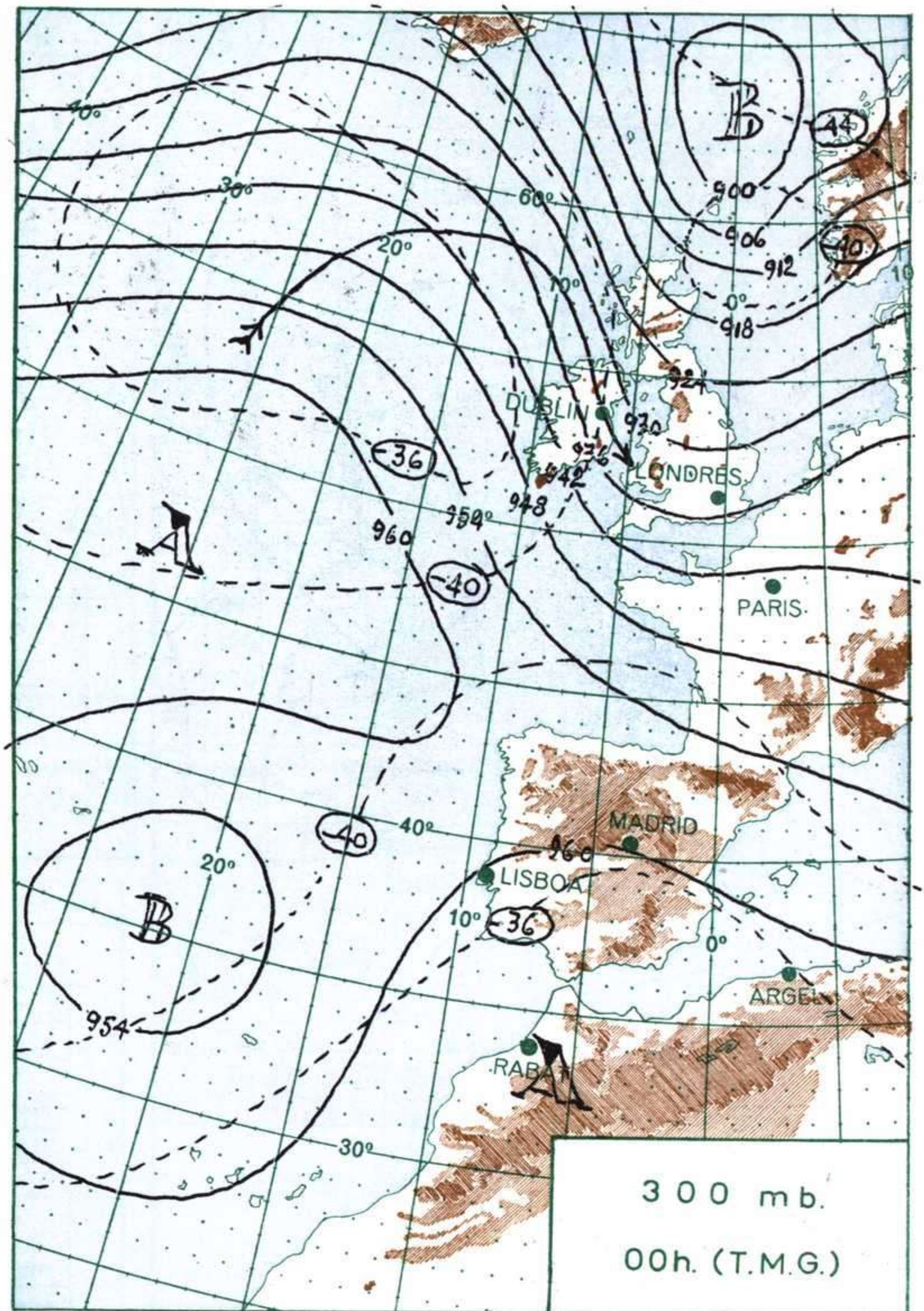
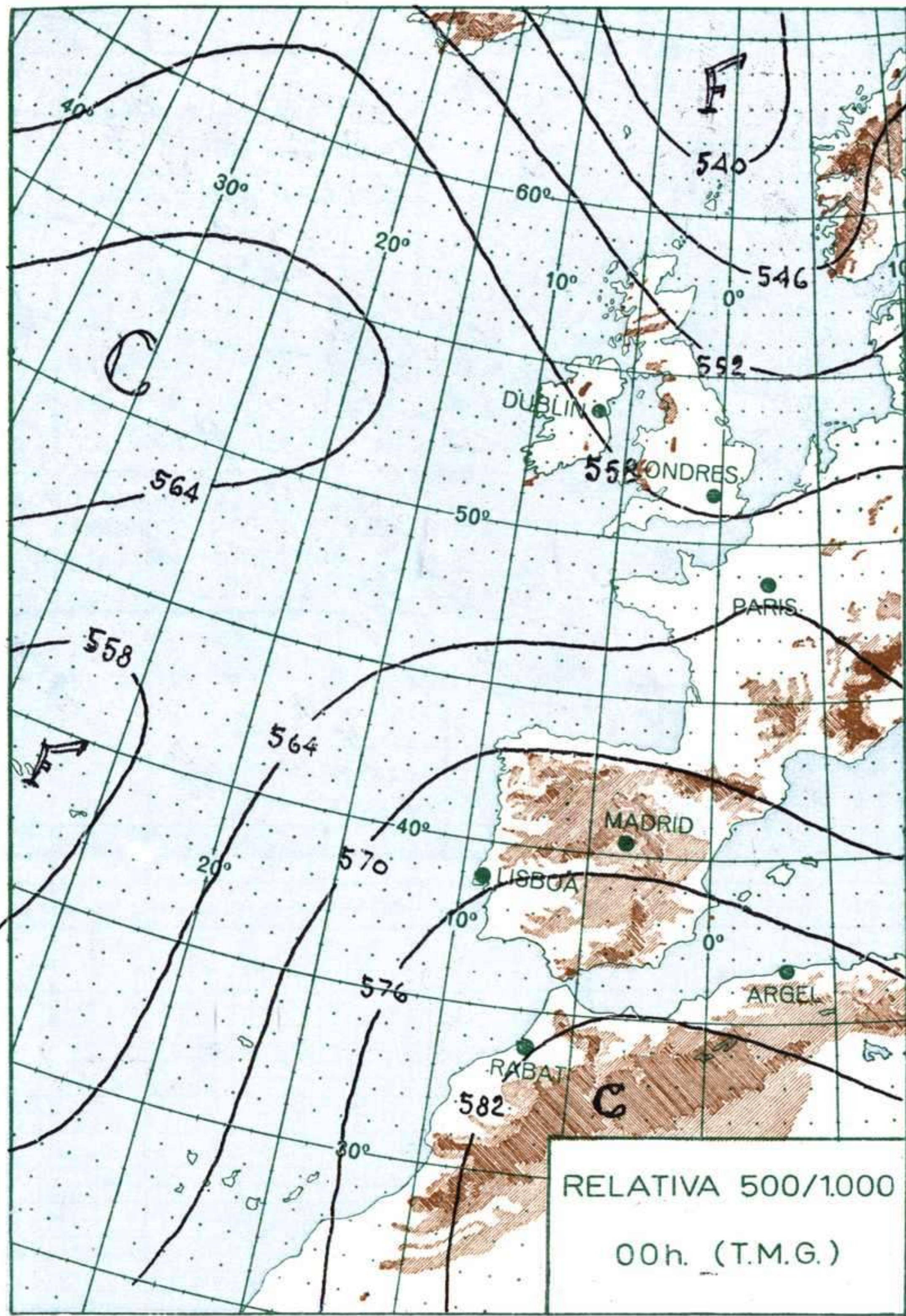
INFORMACION GENERAL DE LAS ULTIMAS 24 HORAS (DE 19 HORAS DE AYER A 19 HORAS DE HOY, HORA OFICIAL).

Durante las últimas 24 horas solo se han registrado precipitaciones de origen tormentoso en su mayoría en la region catalana. Por el día el cielo estuvo nuboso en el Cantábrico y parcialmente nuboso en las demás regiones, con excepción de Galicia, que estuvo despejada. Las temperaturas fueron extremadamente altas, destacando Córdoba con 42 grados, Jaén 41 y Sevilla, Granada y Madrid (Barajas) con 40.

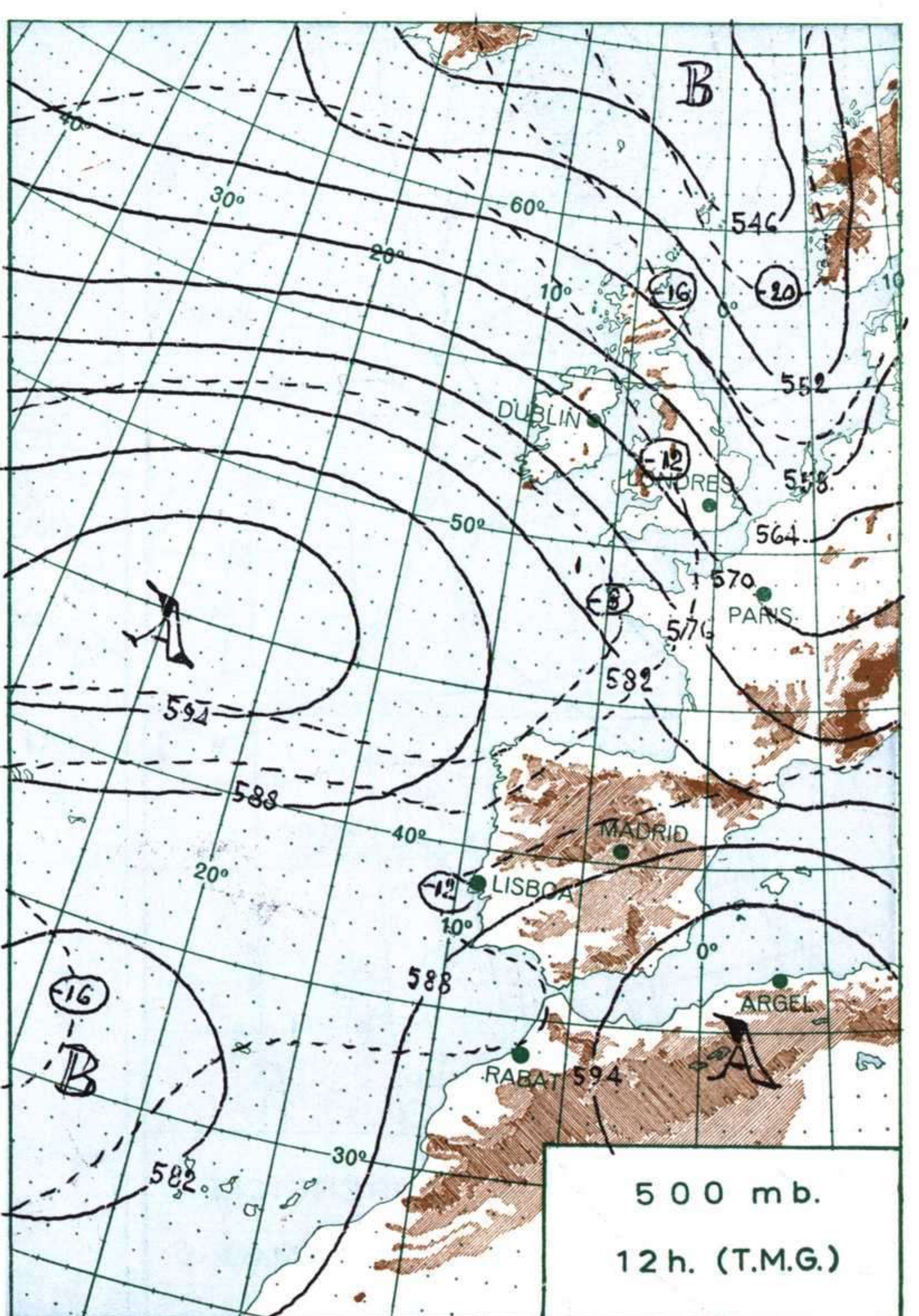
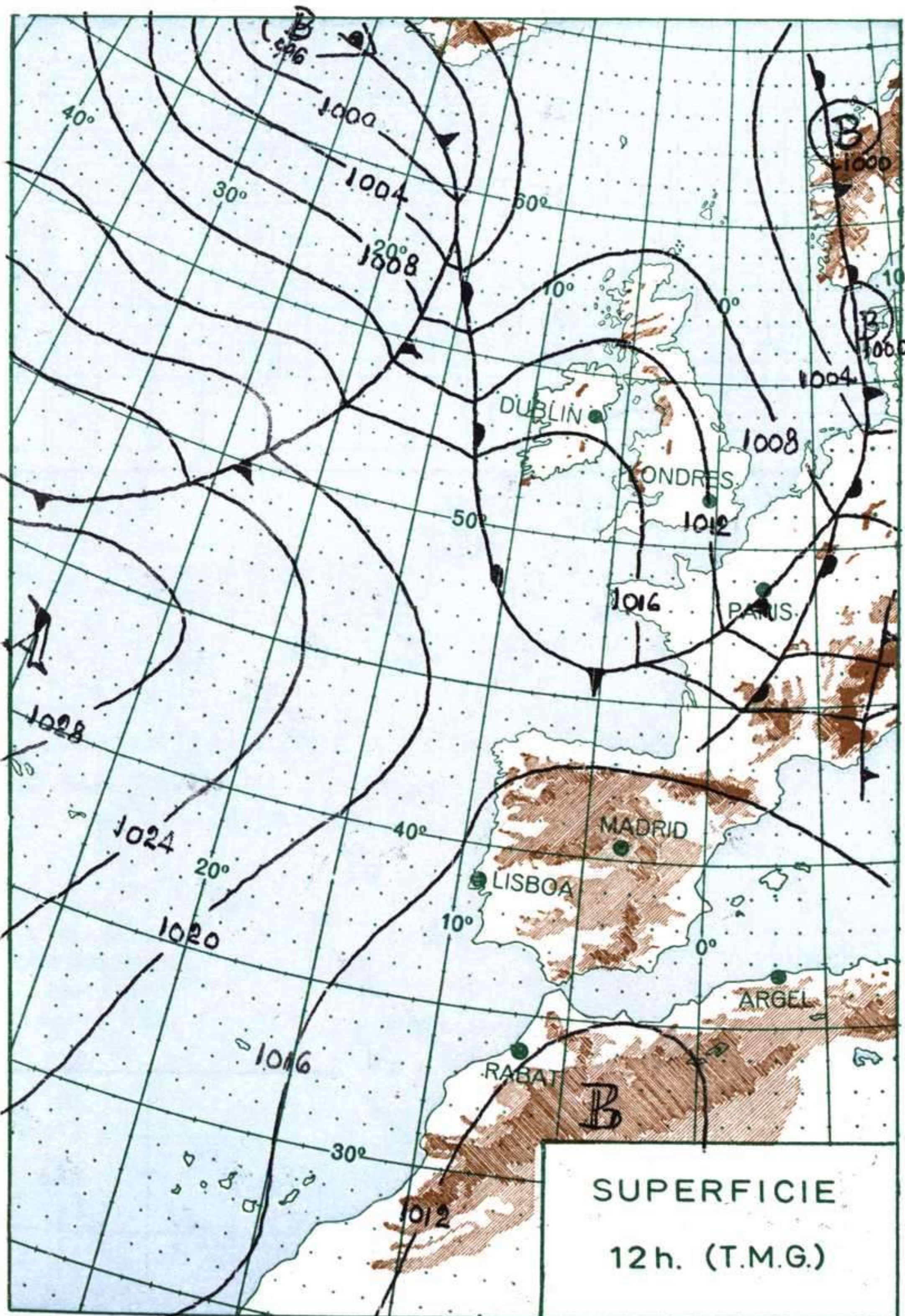
PREDICCIÓN PARA EL MARTES DIA 12.

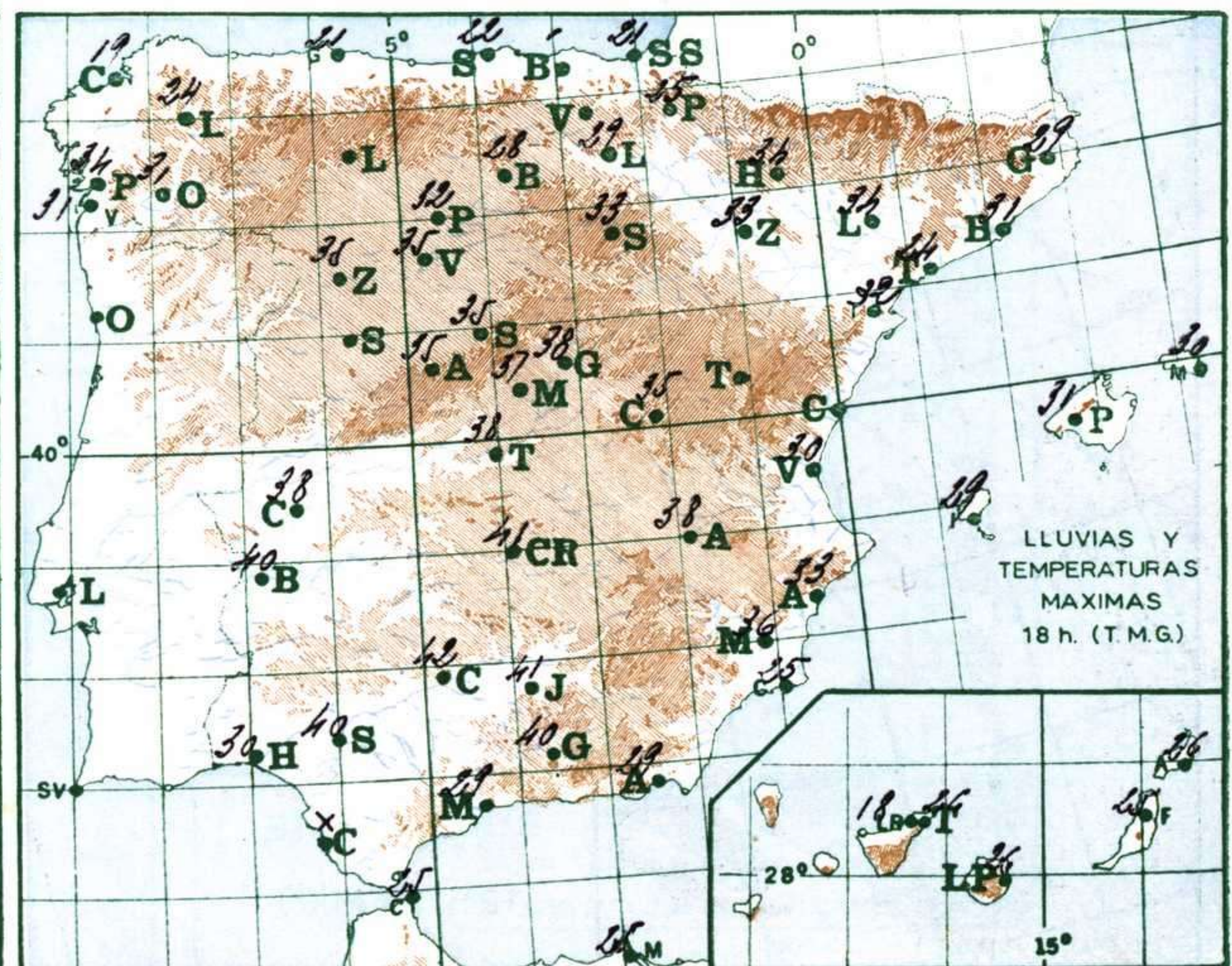
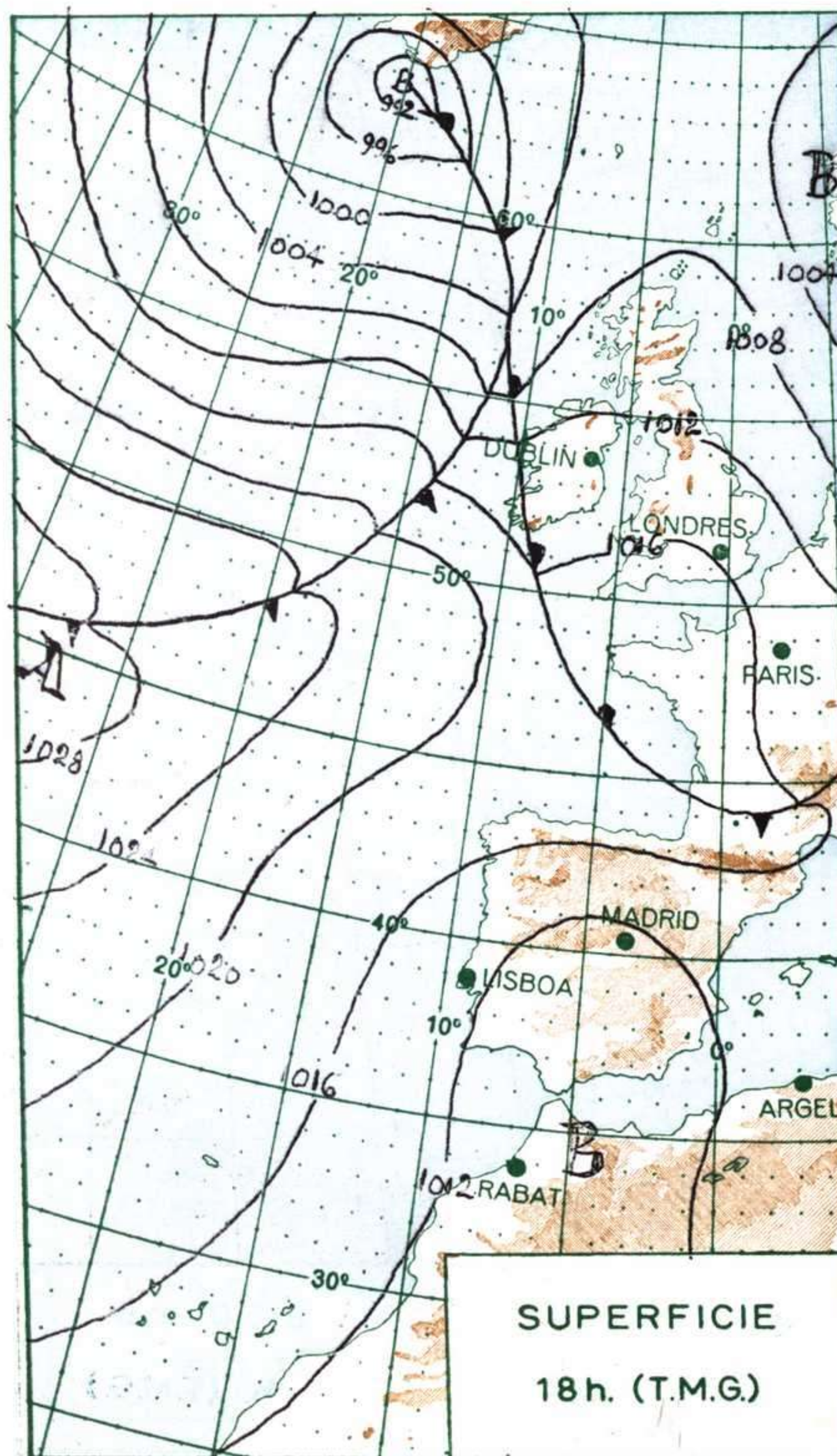
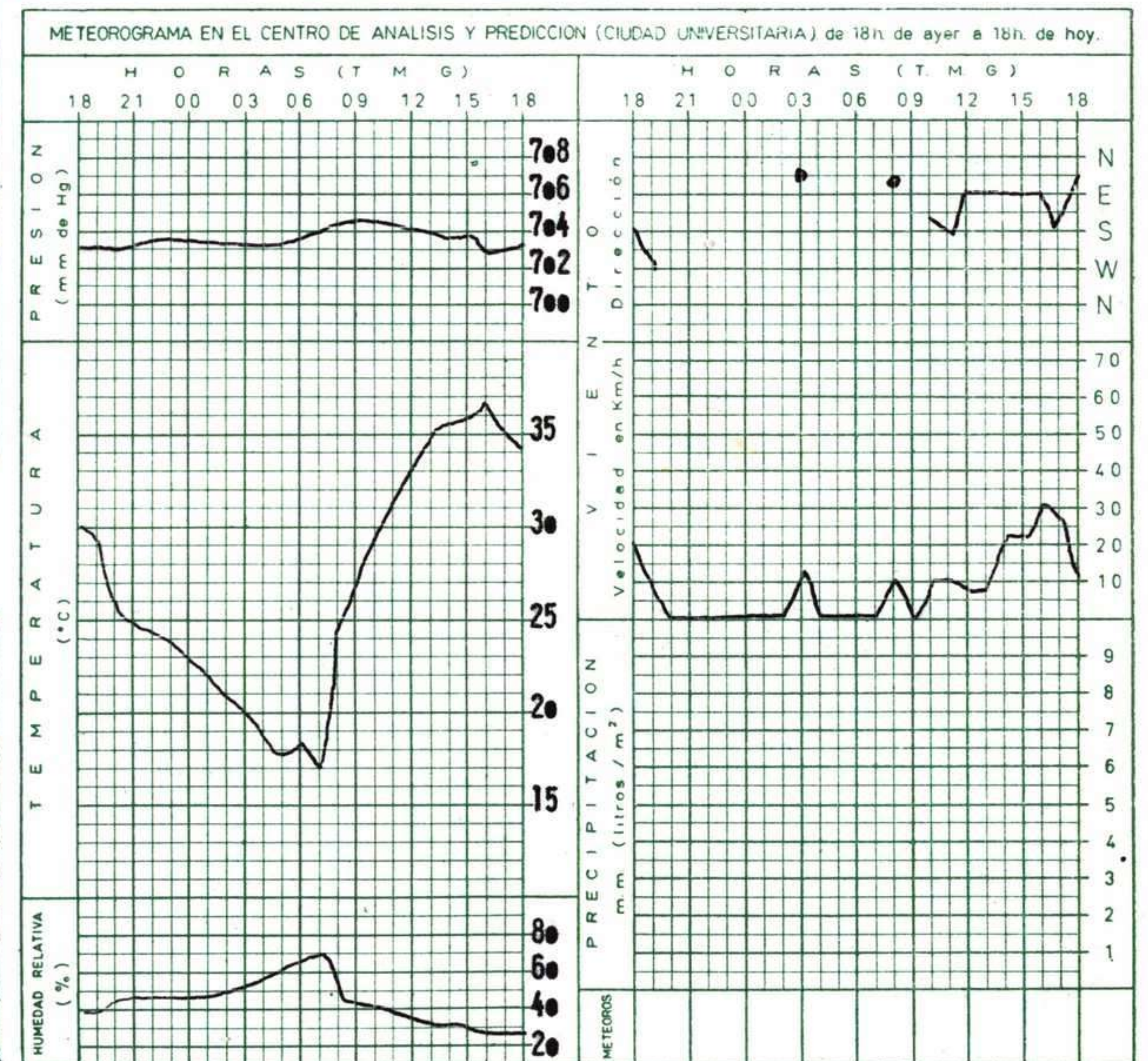
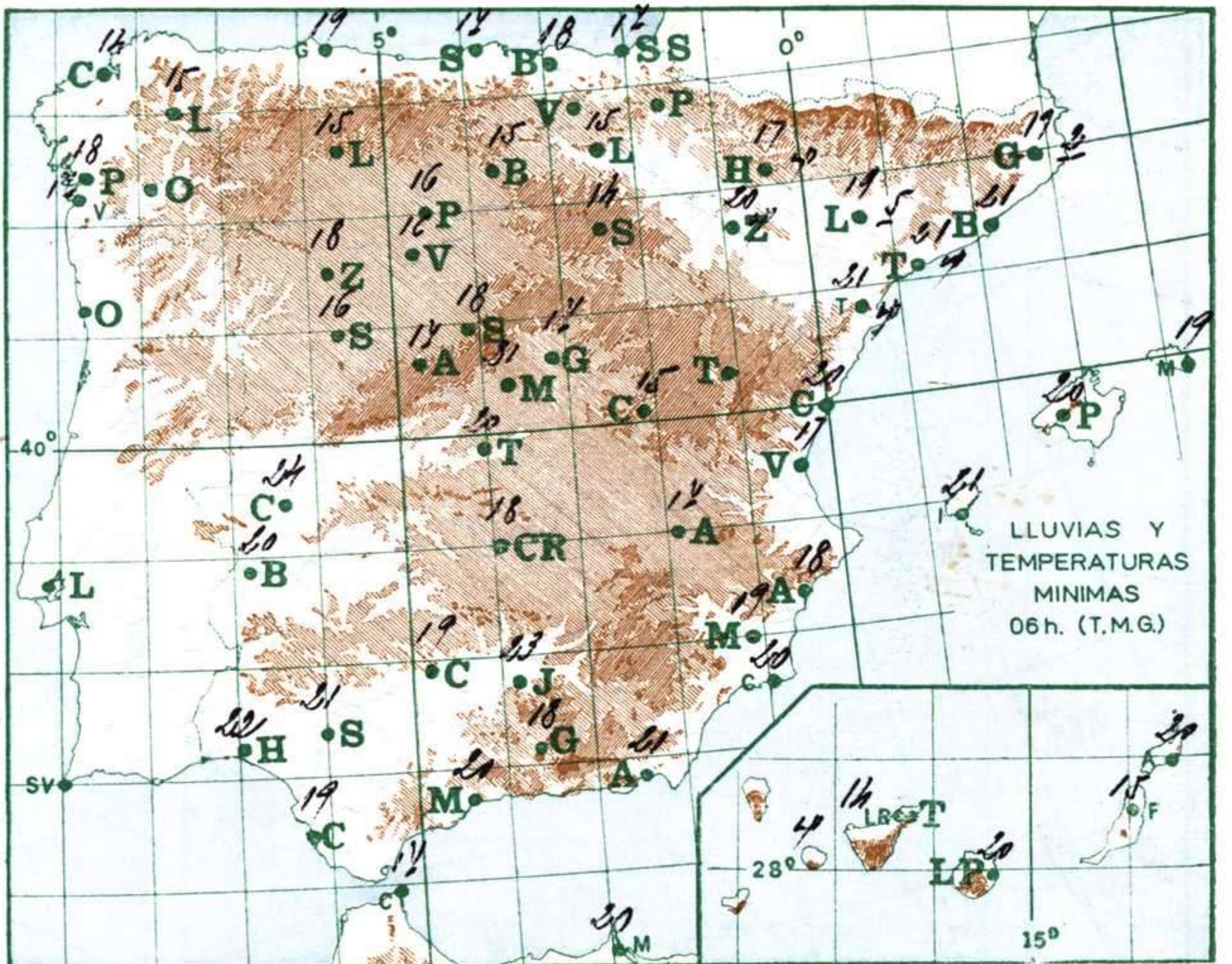
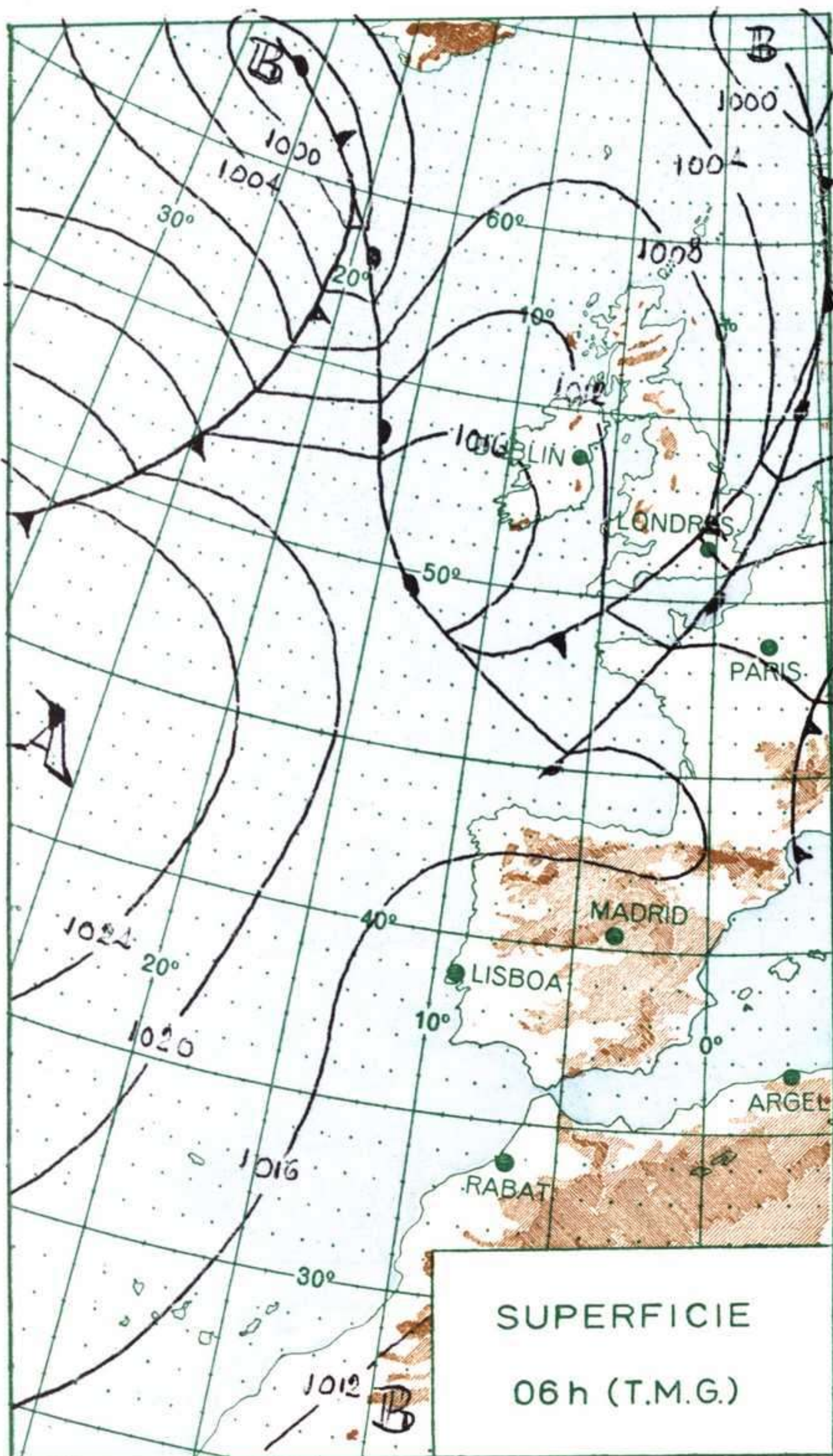
En Galicia y Cantábrico continuarán las temperaturas suaves. Cielo nuboso y formación de nieblas durante la madrugada en la región del golfo de Vizcaya y cielo poco nuboso en Galicia y Cantábrico occidental. En el resto de las regiones de la Península continuarán las temperaturas altas y los cielos poco nuboso o despejados por la mañana. Por la tarde formación de núcleos tormentosos de escasa precipitación en general. Las regiones de mayor probabilidad serán Cataluña, norte de Levante y Aragón y la de menor probabilidad Andalucía.





ALTITUDES > 2000 2000 1000 500 0 Mts.





R A D I O S O N D E O S

La Coruña — 08 001			Zaragoza — 08 159			Madrid/Barajas — 08 221			Palma/Son Bonet - 08 302			Sta. C. Tenerife — 60 020		
Sondeo a 00 h. (TMG)			Sondeo a 00 h. (TMG)			Sondeo a 00 h. (TMG)			Sondeo a 00 h. (TMG)			Sondeo a 00 h. (TMG)		
Presiones tipo			Presiones tipo			Presiones tipo			Presiones tipo			Presiones tipo		
PPP	hhh	TT T _d T _d dd ff	PPP	hhh	TT T _d T _d dd ff	PPP	hhh	TT T _d T _d dd ff	PPP	hhh	TT T _d T _d dd ff	PPP	hhh	TT T _d T _d dd ff
1000	154	16 14 03 10	1000			1000	112		1000			1000	145	20 14 34 16
850	1539	17 -6 36 08	850			850	1537	21 4 28 10	850			850	1528	15 02 10
700	3169	9 -4 27 08	700			700	3188	3 -3 25 25	700			700	3154	9 29 06
500	5850	-11 -20 31 12	500			500	586	-13 -25 27 35	500			500	5840	-10 22 12
400	7530	-23 -32 33 12	400			400	7530	-25 27 30	400			400	7520	-22 24 16
300	9570	-38 -37 01 10	300			300	9590	-40 27 25	300			300	9590	-36 25 56
250	10800	-47 02 27	250			250	10080	-44 28 30	250			250	10810	-41 24 70
200	12240	-57 04 54	200			200	12270	-49 27 32	200			200	1239	-48
150	14050	-5 01 18	150			150	14140	-55	150			150	14180	-58
100	16610	-59 36 02	100			100			100			100	16680	-63
70			70			70			70			70		

VIENTO EN ALTITUD	Estación	Mañón	Málaga	Manise	Vallad	Tortos	Gando	Badajoz	S. Javier									
		Indicativo	314	482	284	140	238	030	330	433								
Dia/hora		11/06	11/12	11/12	11/12	11/12	11/12	11/12	11/12									
Altitud		dd ff	dd ff	dd ff	dd ff	dd ff	dd ff	dd ff	dd ff	dd ff	dd ff	dd ff	dd ff	dd ff	dd ff	dd ff	dd ff	dd ff
Tierra		E. 10	NW 10	E 10	00 00	S 05	N 20	00 00	NE 05									
1000		19 09	10 10	29 09	07 03	33 06	01 20	18 20	27 12									
1500		24 21	09 14	28 22	05 06	28 14		23 18	25 27									
2000			18 20	28 22	30 06	28 24		23 21	26 20									
3000			18 19		25 27	27 30		23 30	27 15									
4000			27 20		26 33	27 49		24 33	28 22									
5500					30 35	26 50			27 27									
7000					28 21				29 45									
9000					34 18				27 28									
10000																		
12000																		

Ministerio de Educación, Cultura y Deporte

