



MINISTERIO DEL AIRE AÑO XV

Boletín diario del Servicio Meteorológico Nacional 2.ª EPOCA

Num. 136

MADRID. LUNES 16 DE MAYO DE 1966

CENTRO DE ANALISIS Y PREDICCIÓN (Ciudad Universitaria) - APARTADO 285 - MADRID. - Teléf 2 44 35 00

ESTACIONES	TEMPERATURA		PRECIPITACION		Horas de sol	ESTACIONES	TEMPERATURA		PRECIPITACION		Horas de sol	ESTACIONES	TEMPERATURA		PRECIPITACION		Horas de sol	TEMPERATURAS EXTREMAS (De las capitales Peninsulares)
	Máx.	Mín.	Noche	Día			Máx.	Mín.	Noche	Día			Máx.	Mín.	Noche	Día		
La Coruña	18	12			10.3	Navacerrada(*)	14	2		ip		Castellón	25	16			5.8	MAXIMA: 33° en Sevilla. MINIMA: 7° en Avila, León, Segovia y Soria.
Monteventoso	18	12				Bárajas	25	9			13.0	Játiva	26	13				
Vares	14	8				Madrid	25	12			13.0	Valencia	26				8.6	
Otero del Rey	17	5			11.5	Getafe	25	11			12.5	Rabasa	27	13			8.6	
Finisterre	22	12			12.6	Guadalajara	22	10			12.6	Alicante	27	14				
Santiago (A.)	23	7			12.8	Toledo	25	13			12.6	C. S. Antonio	24	16				
Pontevedra	24	12				Cuenca		8			11.3	Alcantarilla		13			11.3	
Vigo	22	10				Molina	19	8	3		10.5	Murcia	25	15			9.8	
Orense	25					Ciudad Real	24	11	6		13.5	Cast. Galeras	20	15				
Ponferrada	26	10			12.6	Albacete	25	10			9.2	San Javier	23	12			11.0	
						Cáceres	28	14										
						Badajoz (A.)	29	13			13.0							
Gijón	18	14			10.7	Vitoria (A.)	18					Sevilla (A.)	33	12			13.2	OBSERVACIONES DE MADRID (Parque del Retiro)
Santander	17	9			0.1	Logroño	24	10			0.0	Córdoba	31	12			12.3	
Punta Galea	18	12			0.0	Pamplona	21	9			2.0	Jaén	27	16				
Sondica	17	9			0.0	Monflorite	25	10			8.5	Granada (A.)	26	11			12.0	
Igueldo	17	11			0.0	Candanchú (*)	8	0				Cartuja	25	11				
Fuenterrabía	18	11			0.0	Veruela						Huelva	26	14			11.0	
						Calatayud						Jerez	31	12				
						Daroca	22	9	6			Cádiz	26	17			13.3	
						Sanjurjo	26	12			12.7	San Fernando	28					
						Zaragoza	26	12				Tarifa	22	17				
León	22	7			14.0	Calamocha	23	6	12		11.2	Málaga (A.)	24	13				
Zamora	24	8			11.4	Teruel						Almería	24	17			13.0	
Palencia	20	8																
Villafria	18				0.0													
Burgos	19	8			13.2													
Villanubla	23	7																
Valladolid	22	8																
Soria	22	7	ip		12.6													
Salamanca	24					Lérida	26	13			0.7	S.ª C. Palma	17	14			2.0	
Avila	21	7			13.3	Gerona	27					Izaña (*)						
Segovia	22	7			6.4	Cabo Bagur		15				Los Rodeos	18	12			10.2	
						Montseny (*)	12	6	ip	ip	0.0	S.ª C. Tenerife	26	18			11.8	
						La Molina (*)	12	3		ip	6.8	Gando	24	18			10.5	
						Barcelona	25	18	8	ip		Fuerteventura	26	16			11.5	
						Prat	X	16			0.0	Lanzarote	24	16			10.5	
						Reus	25	13		ip	1.2	Ceuta	24	14				
						Tortosa	26					Melilla	21	17			11.1	
						Tarragona	23			ip		Ifni	24	16			11.5	
												V. Cisneros	X	15			12.0	

TEMPERATURAS
Máx. 24,6 a 16,00 h.
Mín. 12,2 a 6,00 h.
a 1 h. 14,3 a 13 h. 21,6
a 7 h. 13,4 a 18 h. 23,0

PRESIONES
Máx. 710,4 mm. a 8,00 h.
Mín. 707,5 mm. a 18,00 h.
a 1 h. 710,2 a 13 h. 709,4
a 7 h. 710,2 a 18 h. 707,5

VIENTO
Veloc. máx. 8 m/s. a 10,00h.
Dirección: Nordeste.
Recorrido en 24 horas 222km.

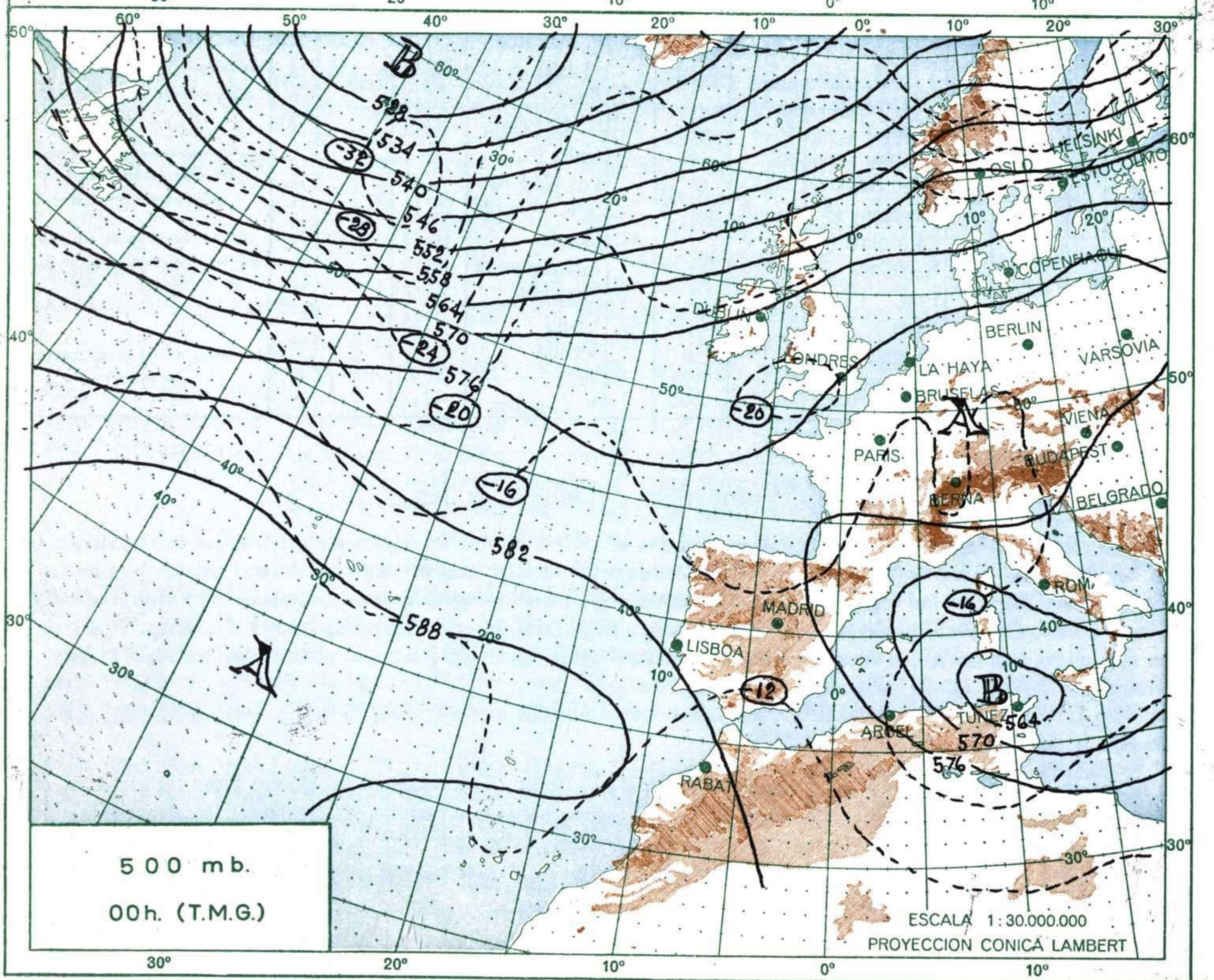
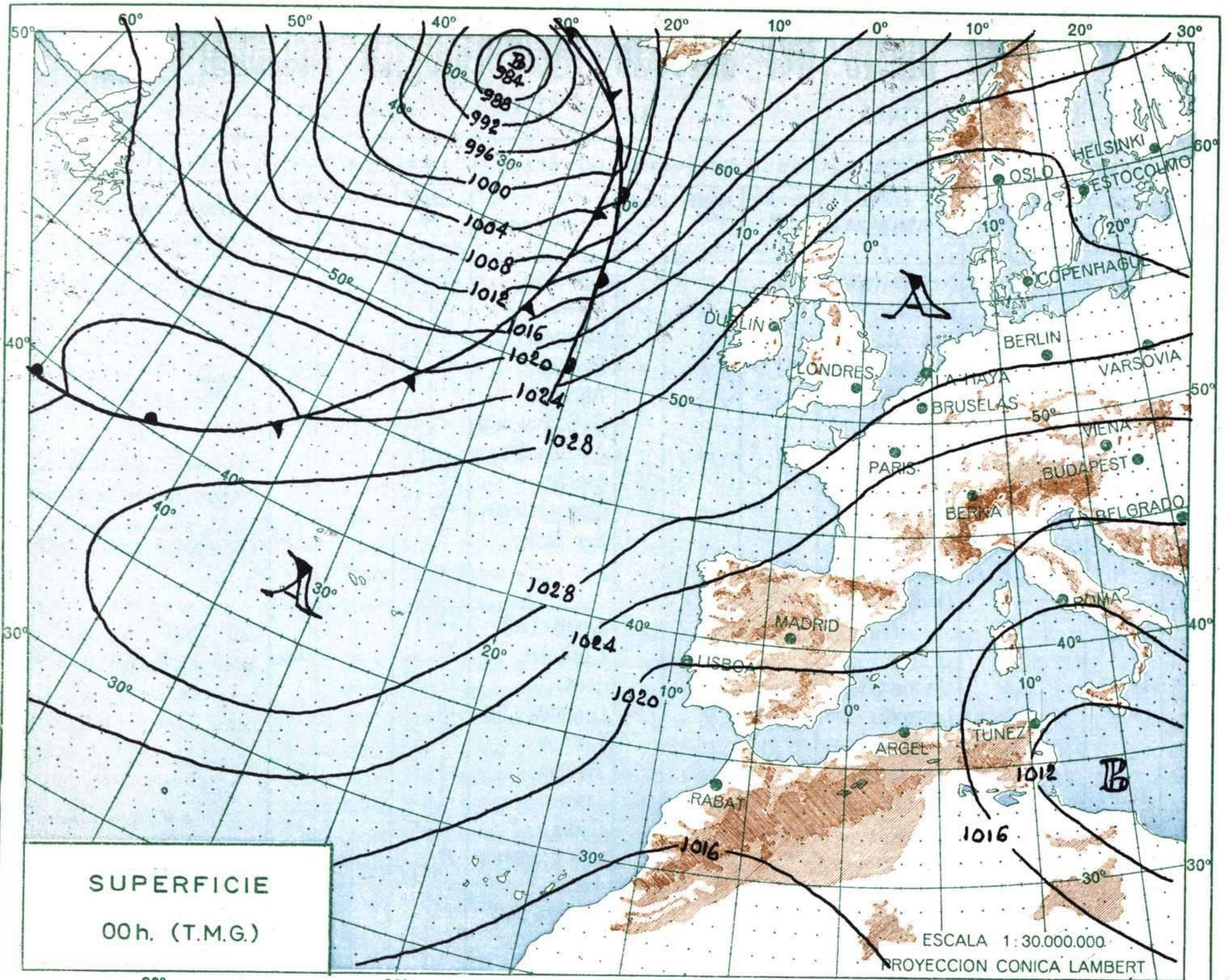
(*) Estaciones situadas a más de 1.600 metros sobre el nivel del mar.
NOTA.—Los datos de este Boletín comprenden las observaciones desde las 18 h. T. M. G. de ayer a las 18 h. T. M. G. del día de hoy
Las horas de sol corresponden al día de ayer.

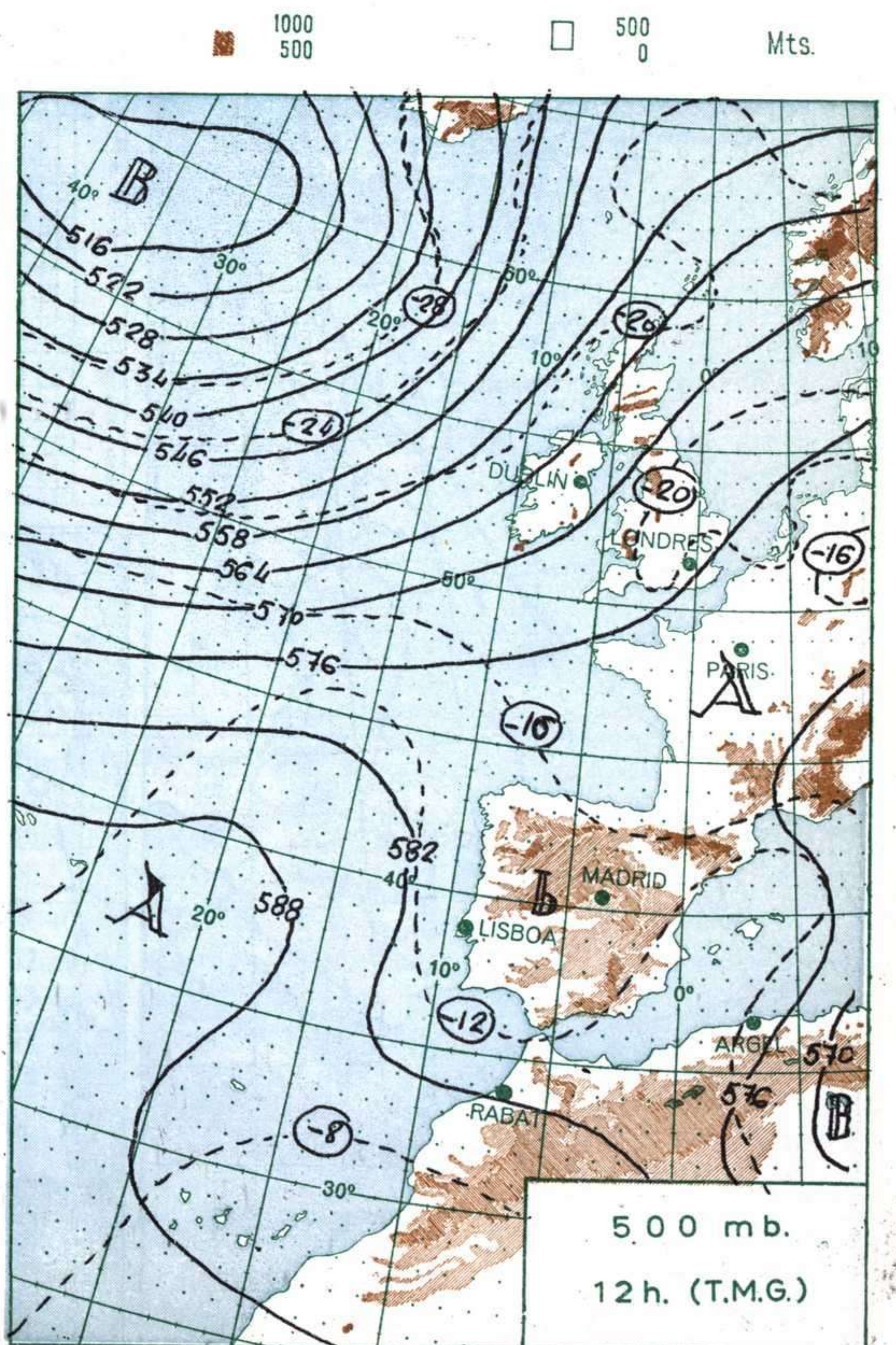
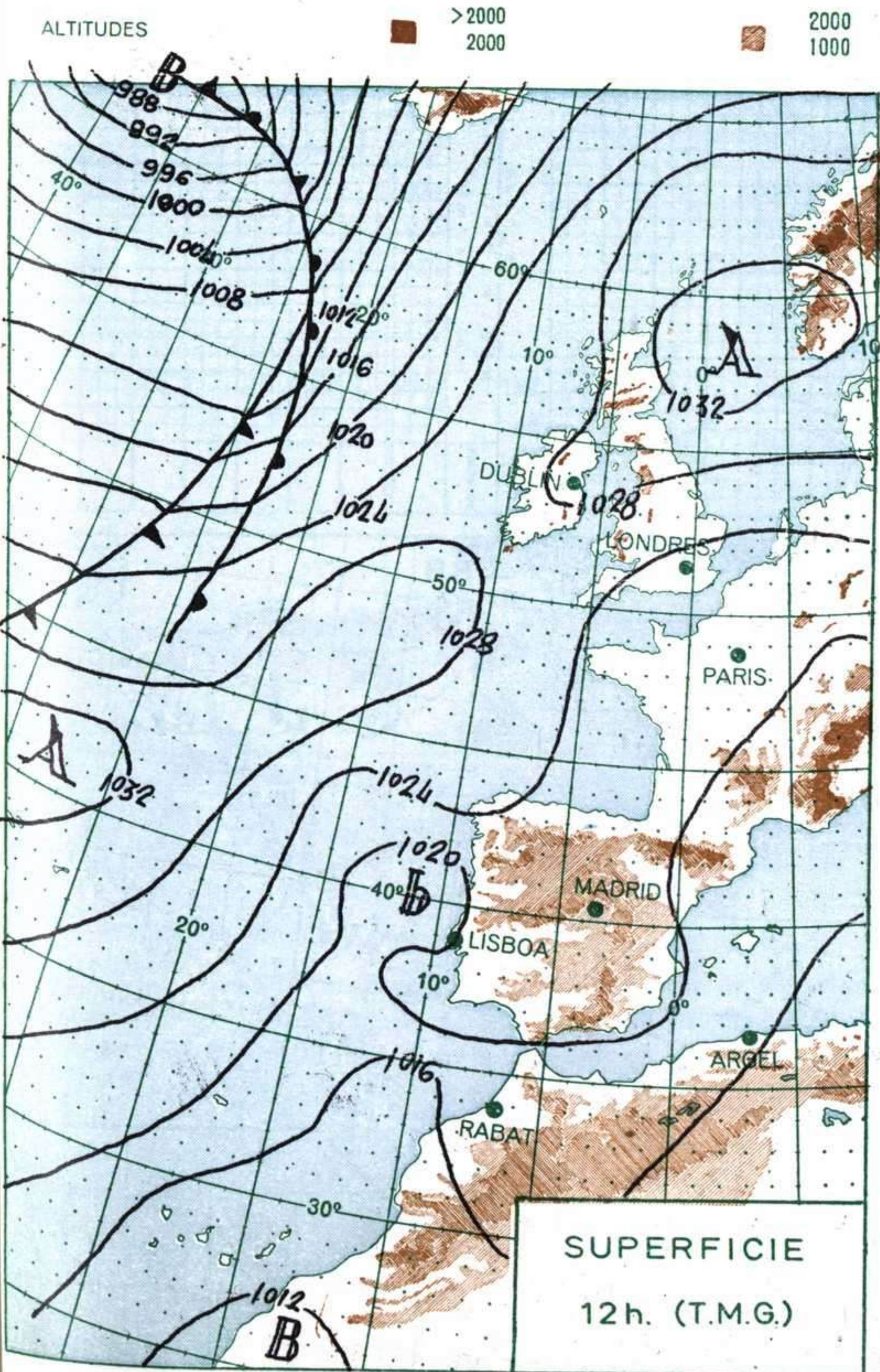
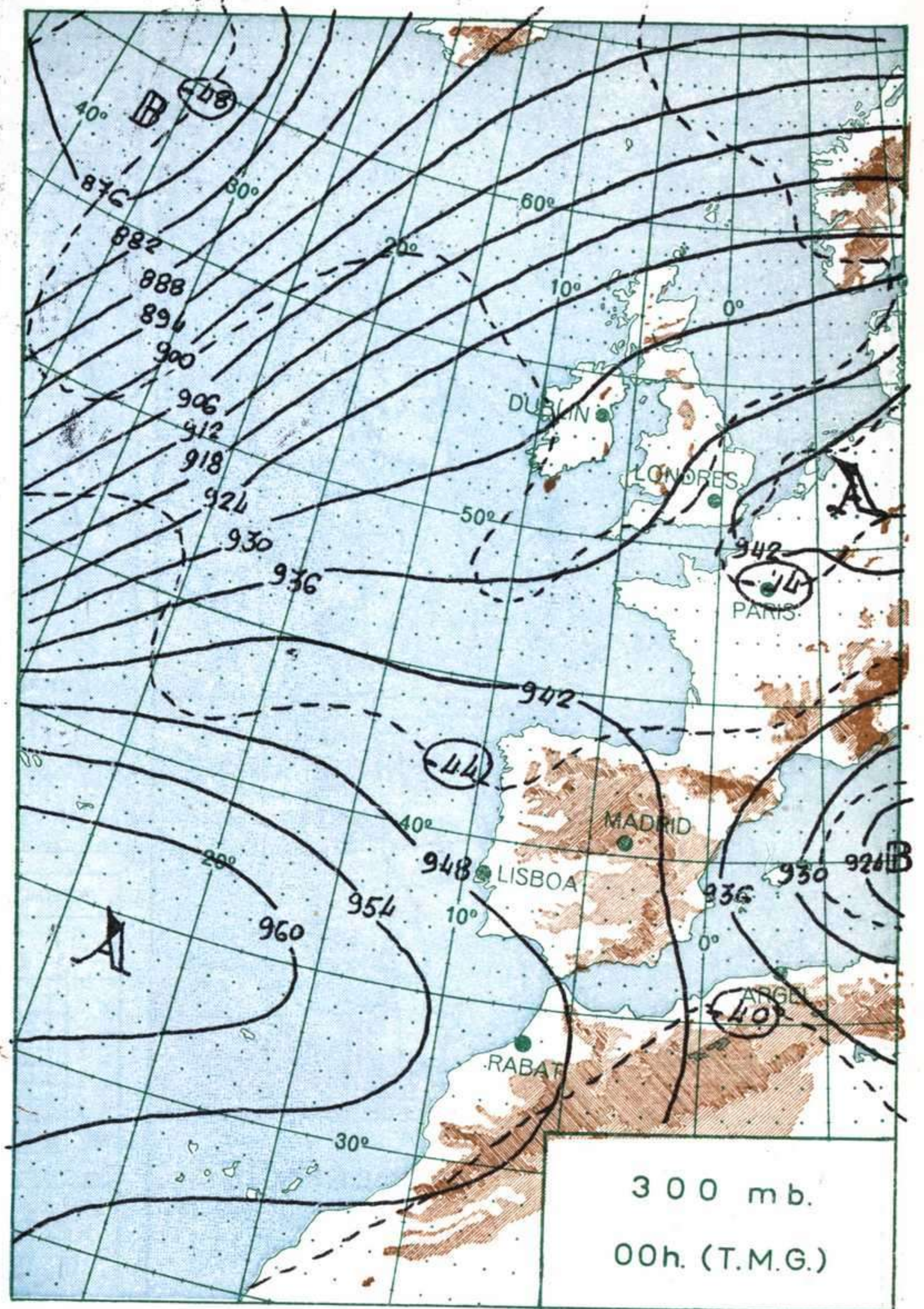
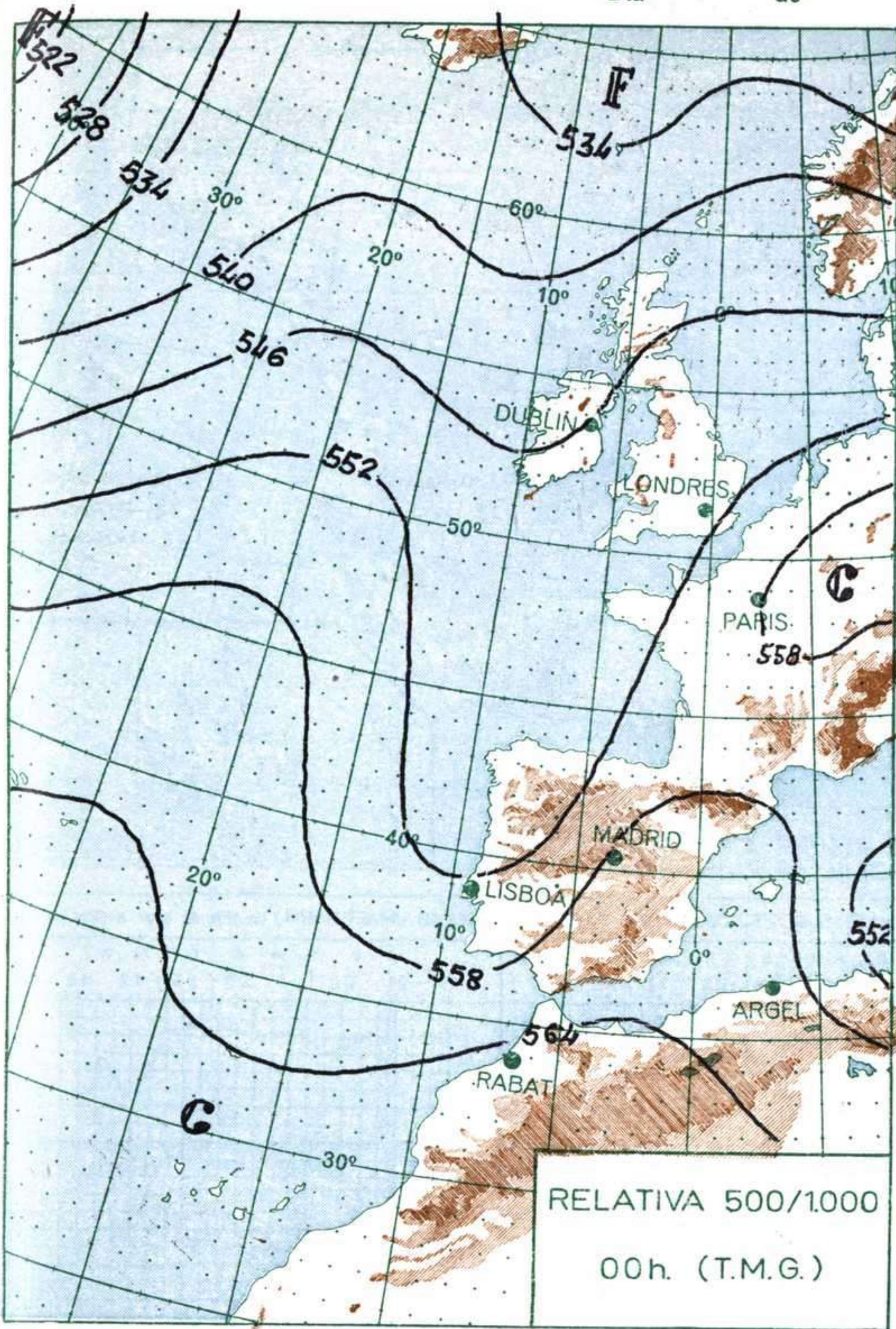
INFORMACION GENERAL DE LAS ULTIMAS 24 HORAS (DE 19 HORAS DE AYER A 19 HORAS DE HOY, HORA OFICIAL).

En la noche del domingo a lunes llovió de forma muy dispersa en el litoral catalán, midiéndose 8 litros por metro cuadrado en Barcelona. Durante el día de hoy ha llovido en general débilmente o con carácter inapreciable en el litoral catalán y en puntos aislados del Centro y Duero. Se han registrado algunas tormentas dispersas en la serranía de Cuenca, Albarracín, tierras altas de Teruel y en el Centro. El cielo estuvo despejado o casi despejado en Galicia, Sureste, Andalucía, Levante y Canarias. En el resto y Baleares nuboso muy variable. Los vientos en general han sido flojos o encalmados, salvo en el Estrecho, que sopló Levante moderado a fuerte.

PREDICCIÓN PARA EL MARTES DIA 17.

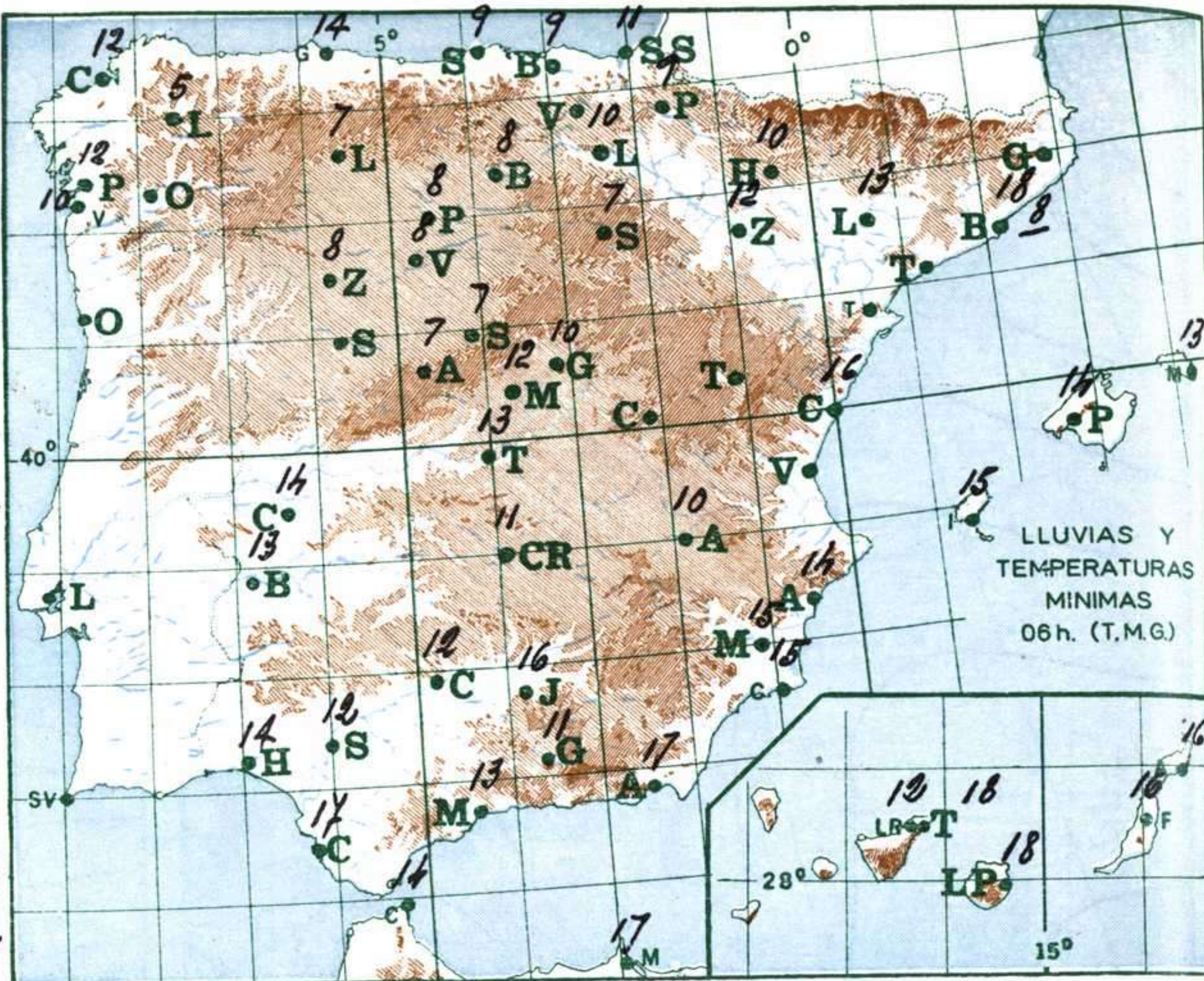
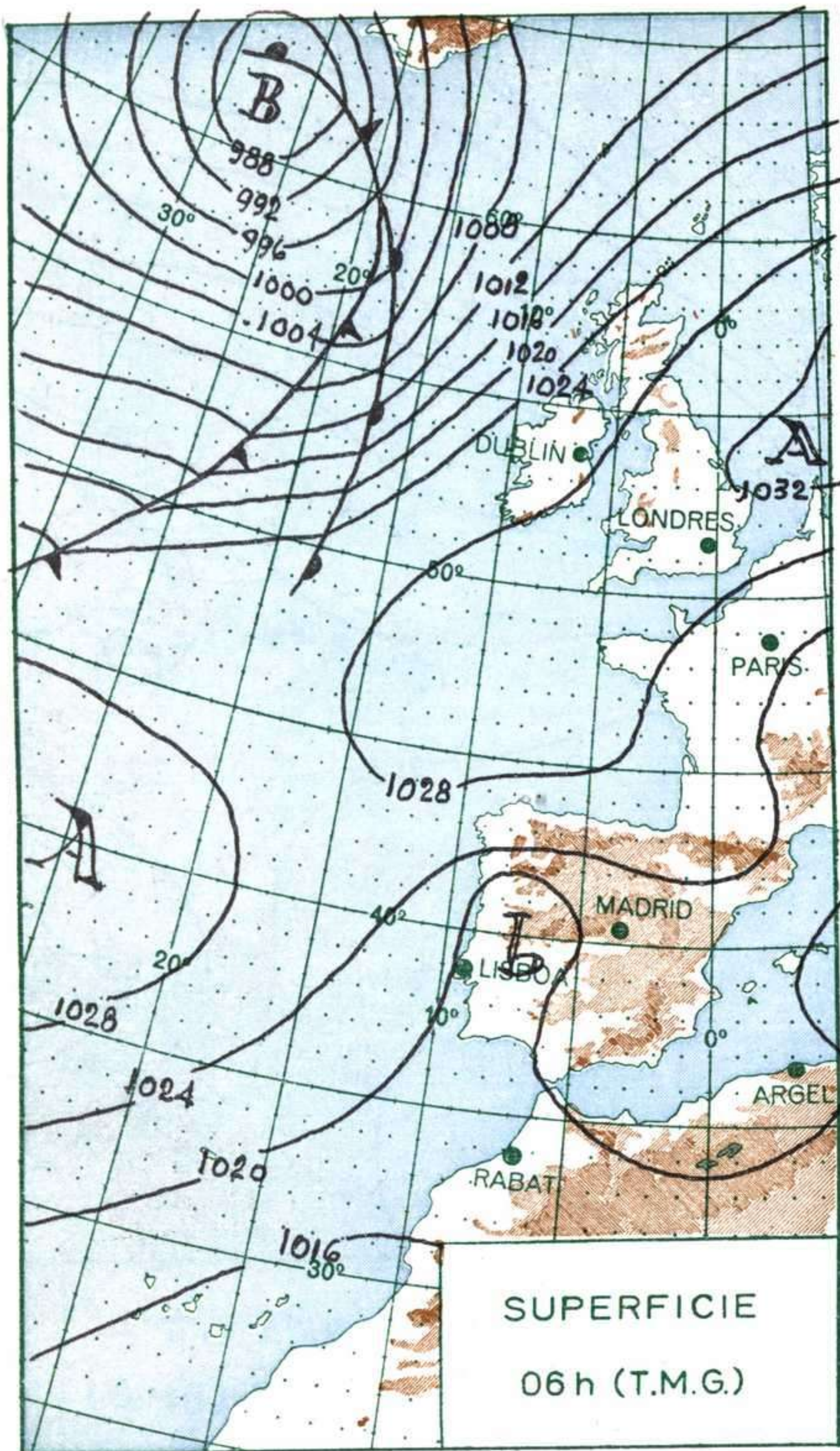
Cielo nuboso en la vertiente cantábrica, Pirineos, costa catalana, Aragón, Centro y Duero con algunas tormentas aisladas, especialmente en la serranía de Cuenca, Albarracín, Ebro, Pirineos y Centro, pudiendo extenderse esta actividad tormentosa a la cabecera del Guadalquivir y sur de La Mancha. Vientos flojos variables o calmas, salvo en el momento de posible formación tormentosa. Poco nuboso en Baleares y Canarias. Levante moderado a fuerte en el Estrecho. Vientos moderados de componente norte en Canarias con nubes en las costas septentrionales y despejado en el resto.



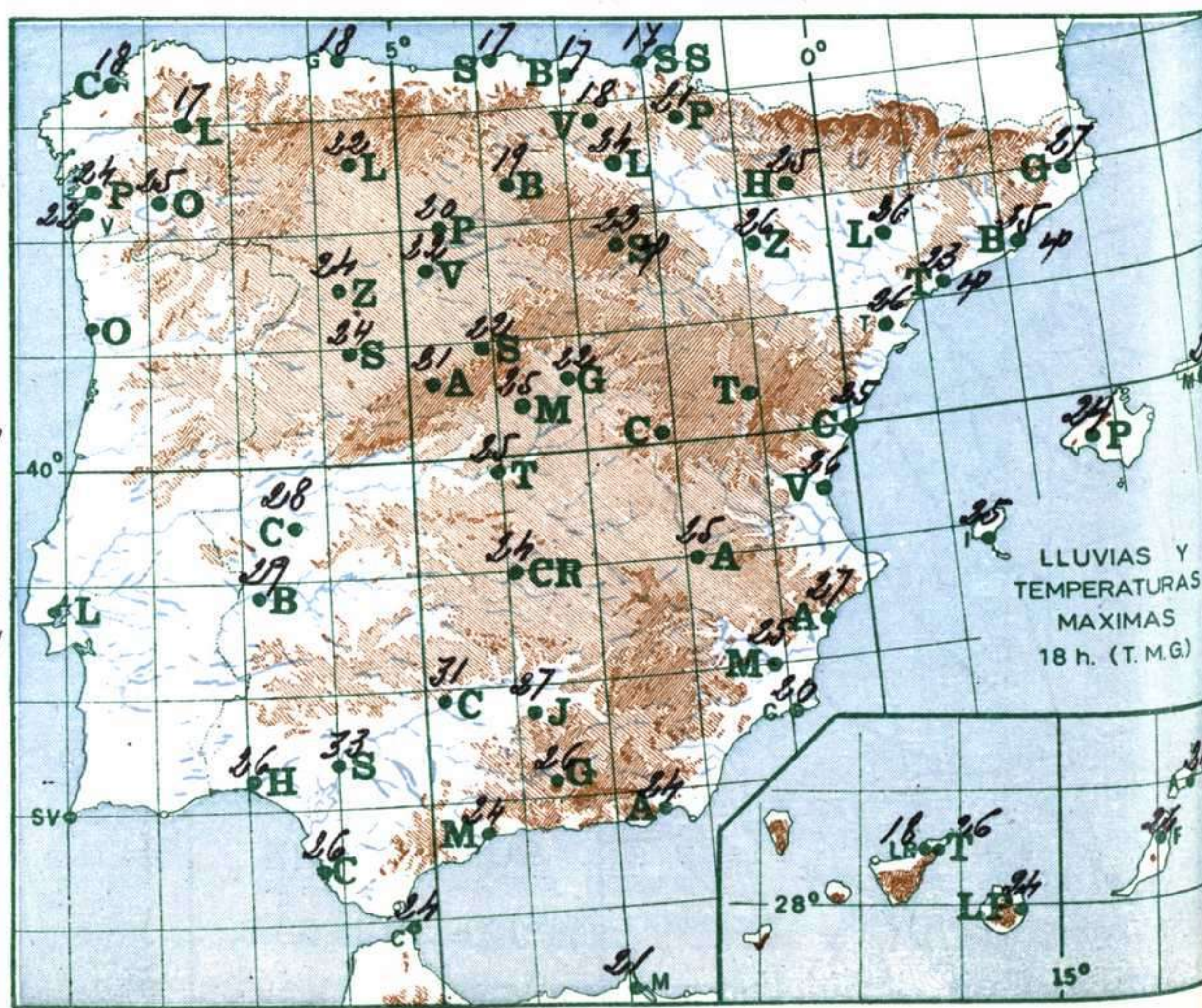
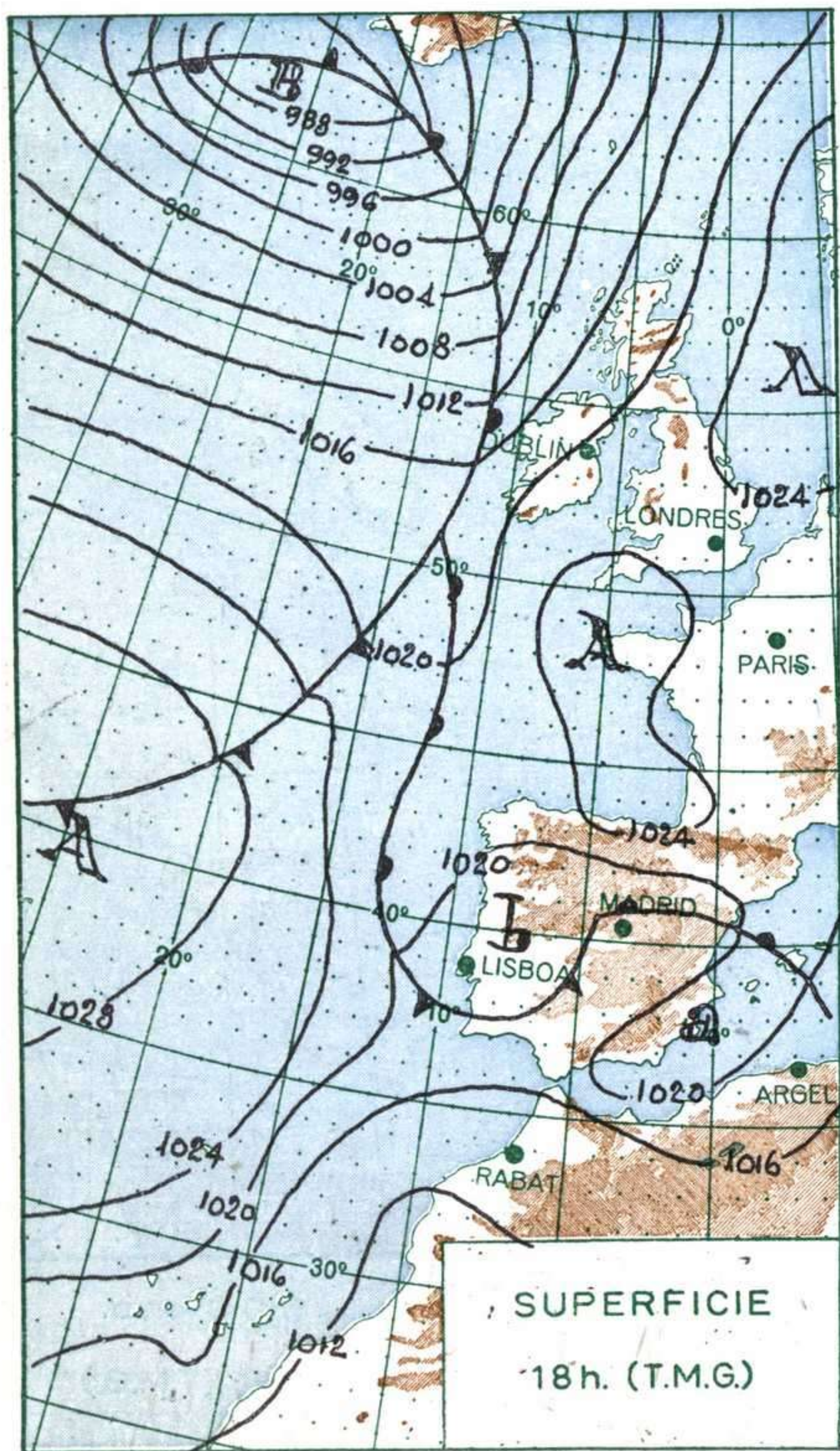
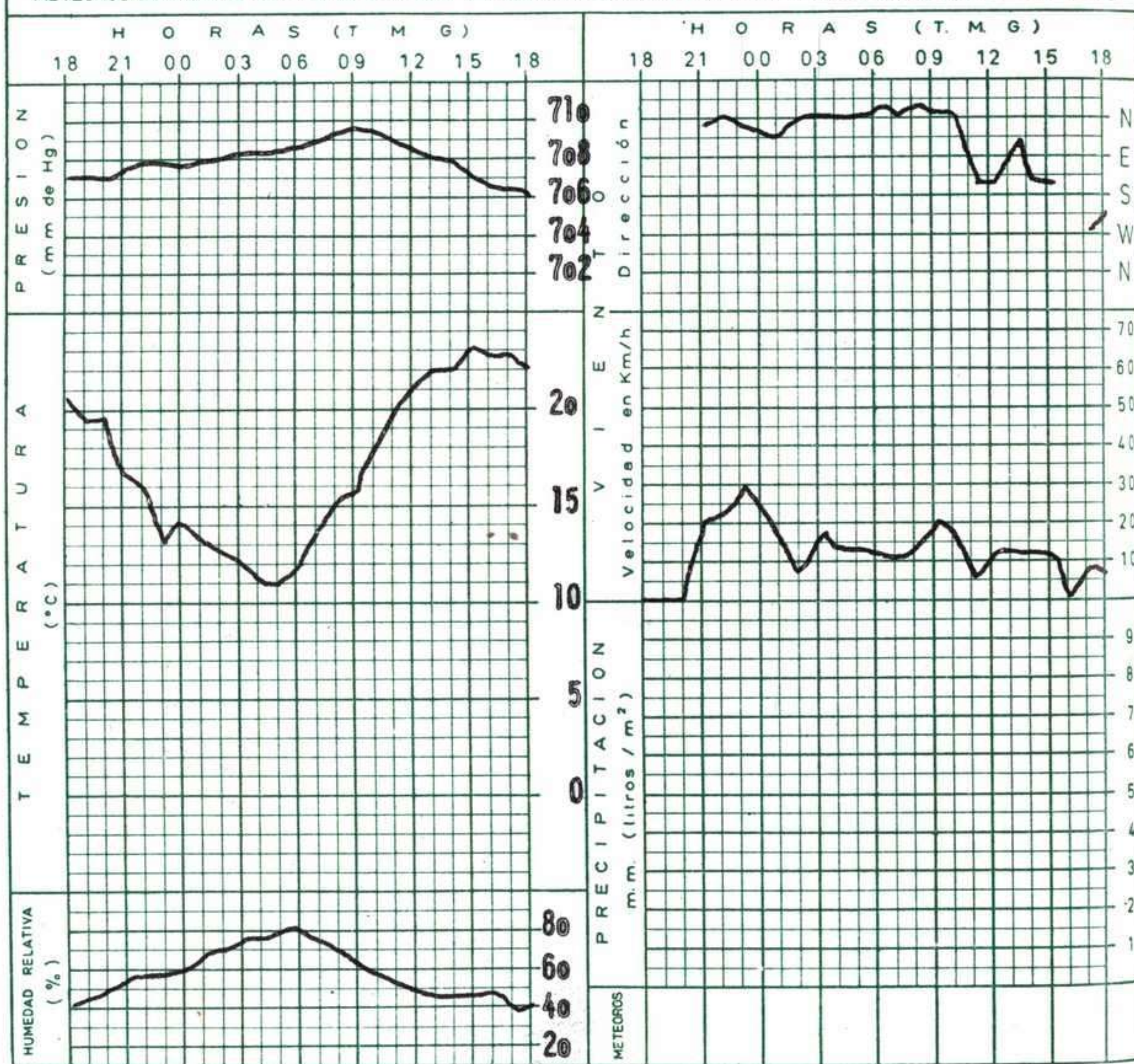


ALTITUDES

>2000
 2000
 1000
 500
 0 Mts.



METEOGRAMA EN EL CENTRO DE ANALISIS Y PREDICCION (CIUDAD UNIVERSITARIA) de 18h. de ayer a 18h. de hoy.



R A D I O S O N D E O S

La Coruña — 08 001		Zaragoza — 08 159		Madrid/Barajas — 08 221		Palma/Son Bonet - 08 302		Sta. C. Tenerife — 60 020	
Sondeo a 00 h. (TMG)		Sondeo a 00 h. (TMG)		Sondeo a 00 h. (TMG)		Sondeo a 00 h. (TMG)		Sondeo a 00 h. (TMG)	
Presiones tipo		Presiones tipo		Presiones tipo		Presiones tipo		Presiones tipo	
PPP hhh TT T _d T _d dd ff	PPP hhh TT T _d T _d dd ff	PPP hhh TT T _d T _d dd ff	PPP hhh TT T _d T _d dd ff	PPP hhh TT T _d T _d dd ff	PPP hhh TT T _d T _d dd ff	PPP hhh TT T _d T _d dd ff	PPP hhh TT T _d T _d dd ff	PPP hhh TT T _d T _d dd ff	PPP hhh TT T _d T _d dd ff
1000	1000	1000	179	1000		1000		1000	154 19 11 04 02
850	850	850	1551 12 4 05 02	850		850		850	1537 15 11 07 20
700	700	700	3143 9 6 24 16	700		700		700	3152 6 11 10
500	500	500	5780 -16 30 07	500		500		500	5830 -12 14 08
400	400	400	7420 -28 31 12	400		400		400	7490 -26 10 10
300	300	300	8430 -43 32 15	300		300		300	9500 -43 15 08
250	250	250	10640 -51 33 15	250		250		250	10710 -50 21 20
200	200	200	12050 -61 32 14	200		200		200	12140 -57 24 32
150	150	150	13830 -61	150		150		150	13940 -61 25 35
100	100	100	16390 -54	100		100		100	16430 -65
70	70	70		70		70		70	
Puntos notables		Puntos notables		Puntos notables		Puntos notables		Puntos notables	
PPP TTT _d T _d	PPP TTT _d T _d	PPP TTT _d T _d	PPP TTT _d T _d	PPP TTT _d T _d	PPP TTT _d T _d	PPP TTT _d T _d	PPP TTT _d T _d	PPP TTT _d T _d	PPP TTT _d T _d
			948 14 8 398 -29					1014 00 12	
			915 13 7 320 -39					905 14 10	
			885 14 7 206 -60					875 17 2	
			689 -0 -11 176 -63					725 7 -4	
			631 -3 -16 100 -54					635 4	
			571 -8 -21					285 -45	
			553 -9 -24					217 -56	
			470 -20						
Sondeo a 12 h. (TMG)		Sondeo a 12 h. (TMG)		Sondeo a 12 h. (TMG)		Sondeo a 12 h. (TMG)		Sondeo a 12 h. (TMG)	
Presiones tipo		Presiones tipo		Presiones tipo		Presiones tipo		Presiones tipo	
PPP hhh TT T _d T _d dd ff	PPP hhh TT T _d T _d dd ff	PPP hhh TT T _d T _d dd ff	PPP hhh TT T _d T _d dd ff	PPP hhh TT T _d T _d dd ff	PPP hhh TT T _d T _d dd ff	PPP hhh TT T _d T _d dd ff	PPP hhh TT T _d T _d dd ff	PPP hhh TT T _d T _d dd ff	PPP hhh TT T _d T _d dd ff
1000	1000	1000	172	1000		1000	187 22 14 06 12	1000	
850	850	850	1560 11 6 13 14	850		850	1579 11 8 04 16	850	
700	700	700	3161 3 5 22 11	700		700	3177 3 0 05 12	700	
500	500	500	5800 -15 16 05	500		500	5850 -8 -19 02 17	500	
400	400	400	7440 -28 20 07	400		400	7550 -18 02 19	400	
300	300	300	9440 -44 19 11	300		300	9640 -33 01 27	300	
250	250	250	10070 -49 16 18	250		250	10900 -42 36 17	250	
200	200	200	12090 -57 20 12	200		200	12390 -49 34 19	200	
150	150	150	13920 -55	150		150		150	
100	100	100	16520 -54	100		100		100	
70	70	70		70		70		70	
Puntos notables		Puntos notables		Puntos notables		Puntos notables		Puntos notables	
PPP TTT _d T _d	PPP TTT _d T _d	PPP TTT _d T _d	PPP TTT _d T _d	PPP TTT _d T _d	PPP TTT _d T _d	PPP TTT _d T _d	PPP TTT _d T _d	PPP TTT _d T _d	PPP TTT _d T _d
			949 21 11				1016 22 14		
			822 9 5				776 6 1		
			805 10 4				776 6 5		
			528 -12 -28				570 -3 -12		
			300 -44				406 -17 -22		
			204 -57				211 -49		
			100 -54				173 -48		

Estacion	Mahón	Sevilla	Sevilla	Mallado	Logroño	Manises	Prat	León	Albacet	Mahón	Sevilla	Gando						
	Indicativo	314	391	391	140	084	284	181	055	280	314	391	030					
Dia/hora	16/06	16/06	16/12	16/12	16/12	16/12	16/12	16/12	16/12	16/12	16/18	16/18	16/18					
Altitud	dd ff	dd ff	dd ff	dd ff	dd ff	dd ff	dd ff	dd ff	dd ff	dd ff	dd ff	dd ff	dd ff	dd ff	dd ff	dd ff	dd ff	dd ff
Tierra	N. 10	00 00	N 10	NE 10	NW 10	xx xx	NW 05	SE 10	SE 10	N 10	00 00	N 30						
1000	03 19	03 10	08 06	06 12	28 07	12 06	32 05	08 14	12 09	04 12	09 06	05 22						
1500	06 17	05 16	12 06	16 12	04 10	07 10	06 12	09 07	13 10	05 10	08 06	09 12						
2000	05 22	05 16	08 08	16 12	36 03	05 10	06 14	09 14	12 20	04 11	09 08	11 12						
3000	04 23	02 18	01 06	20 09	19 09	05 10	03 16	09 07	15 07		09 06	21 08						
4000		36 22	26 04	10 03		03 10	02 20	09 03				23 24						
5500		33 24	30 14	11 03		03 10												
7000																		
9000																		
10000																		
12000																		

