



MINISTERIO DEL AIRE AÑO XV

Boletín diario del Servicio Meteorológico Nacional 2.ª EPOCA

Num. 358.

MADRID, SABADO 24 DE DICIEMBRE DE 1966

CENTRO DE ANALISIS Y PREDICCIÓN (Ciudad Universitaria) - APARTADO 285 - MADRID. - Teléf 2 44 35 00

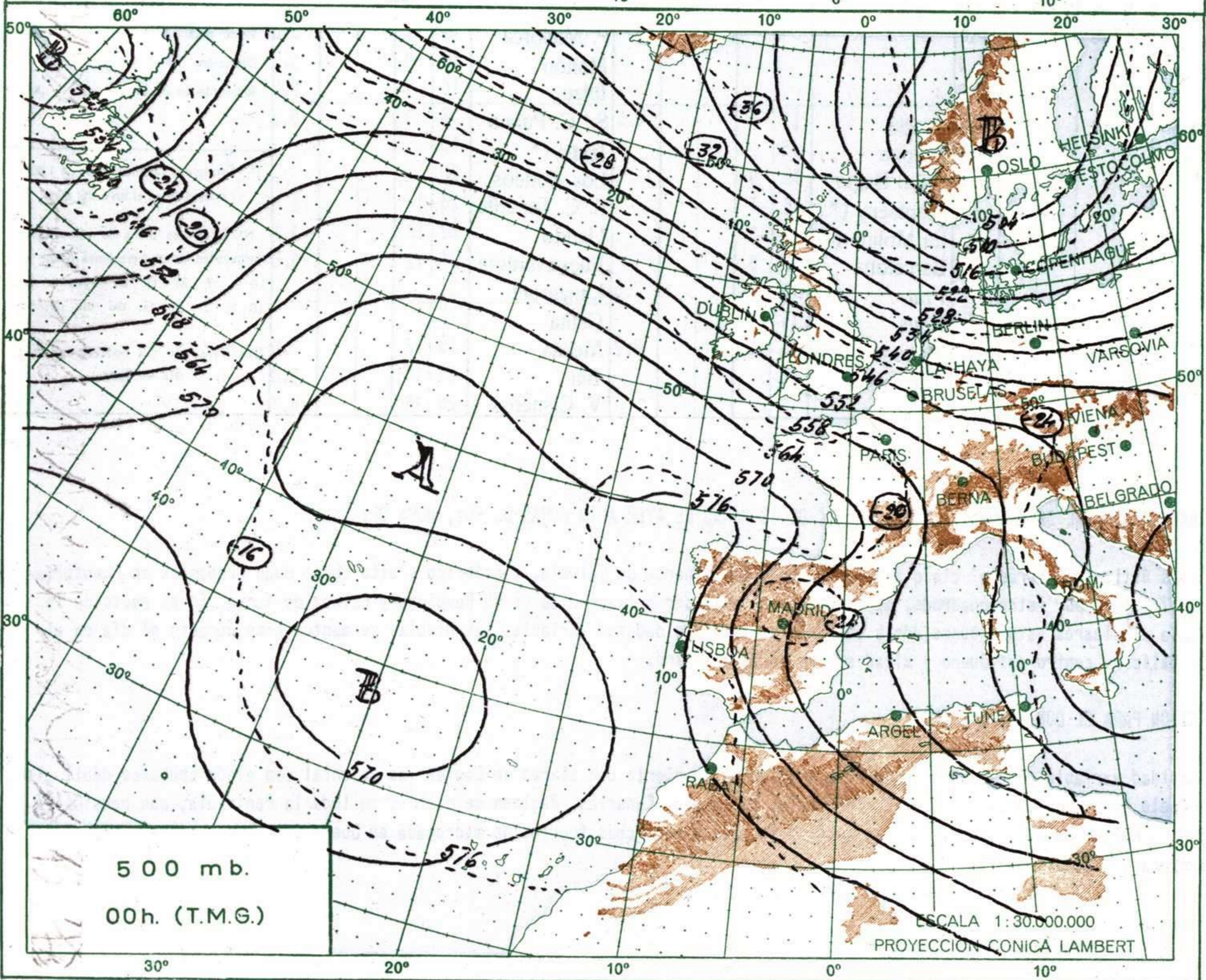
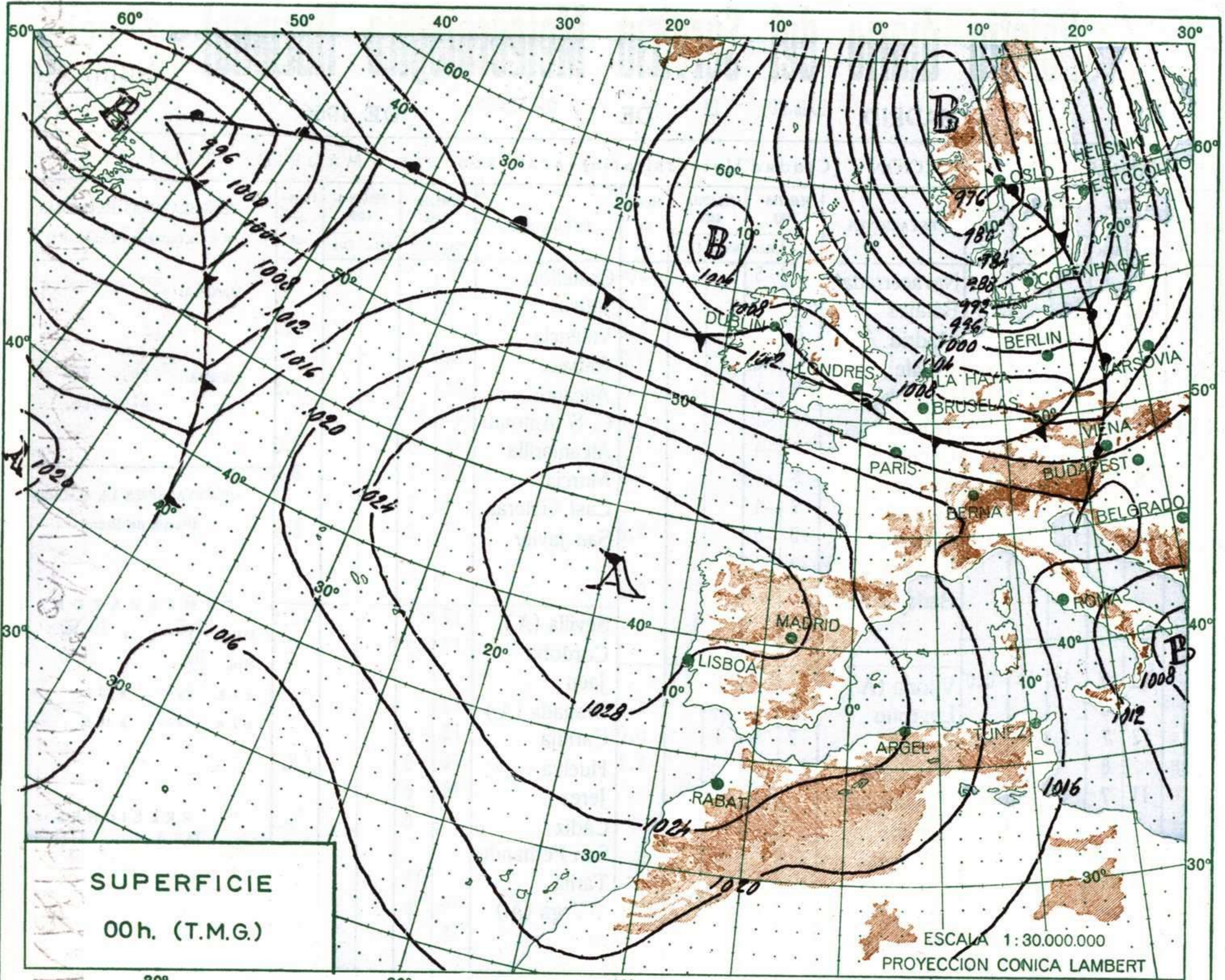
ESTACIONES	TEMPERATURA		PRECIPITACION		Horas de sol	ESTACIONES	TEMPERATURA		PRECIPITACION		Horas de sol	ESTACIONES	TEMPERATURA		PRECIPITACION		Horas de sol	TEMPERATURAS EXTREMAS (De las capitales Peninsulares)	
	Máx.	Min.	Noche	Día			Máx.	Min.	Noche	Día			Máx.	Min.	Noche	Día			Máx.
La Coruña	11	7				Navacerrada(*)	5	-5			5.6	Castellón	18	7				MAXIMA: 20° en Huelva. MINIMA: 6° bajo cero en Albacete.	
Monteventoso	11	9	ip			Bárajas	9	-5			6.3	Játiva	15						
Vares	13	7		ip		Madrid	8	0			8.2	Valencia	18	3		8.8			
Otero del Rey	6	-2			0.5	Getafe	10	-2			9.0	Rabasa	16	X					
Finisterre		8			8.6	Guadalajara	9	-1				Alicante	18	5		8.3			
Santiago (A.)	11	2			4.5	Toledo	10	-1			8.5	C. S. Antonio	15	11					
Pontevedra						Cuenca	10	-4				Alcantarilla	16	5		8.2			
Vigo	8	1				Molina	8	-4			4.0	Murcia	17	7		8.9			
Orense	5	2				Ciudad Real	9	-4			9.0	Cast. Galeras	14	9					
Ponferrada	-1	-3	ip		0.0	Albacete	10	-6				San Javier	17	3		8.8			
						Cáceres	12	4										OBSERVACIONES DE MADRID (Parque del Retiro)	
						Badajoz (A.)		-4			0.8								
Gijón	13											Sevilla (A.)	17	1			8.5		TEMPERATURAS Máx. 8,0 a 16,00 h. Min. 0,2 a 7,00 h. a 1 h. 3,6 a 13 h. 3,8 a 7 h. 0,2 a 18 h. 6,2
Santander	12	8	1	ip	0.0	Vitoria (A.)						Córdoba	17	-2			9.1		
Punta Galea		8				Logroño	11	6			1.2	Jaén							
Sondica	12	7	3		0.2	Pamplona	9	4	1		0.0	Granada (A.)	13						
Igueldo		8				Monflorite	12	1			8.1	Cartuja	13	1					
Fuenterrabia	11	7	4	7	0.0	Candanchú (*)		-3	10			Huelva	20	5		7.1			
						Veruela						Jerez	16	0					
						Calatayud						Cádiz		6		9.0			
León	8	-4			8.4	Daroca						San Fernando		11		7.0	PRESIONES Máx. 712,1 mm. a 11,00hgy Min. 710,7 mm. a 18,00ayer a 1 h. 711,7 a 13 h. 711,5 a 7 h. 711,3 a 18 h. 710,9		
Zamora		-4				Sanjurjo	13	4			2.7	Tarifa							
Palencia	2					Zaragoza	13	6				Málaga (A.)	16	4					
Villafria	7	3			2.5	Calamocha		-3			0.5	Almería	15	7		8.5			
Burgos	9	4			2.5	Teruel													
Villanubla	6	-5			6.8							P. Mallorca	15	2		8.6		VIENTO Veloc. máx. 4 m/s. a 20,05h. Dirección: Noroeste. Recorrido en 24 horas 97 km.	
Valladolid	2	-4			6.3							Mahón	16	8		5.5			
Soria	8	-3			5.9							Ibiza	16	7		9.0			
Salamanca		-4			7.2	Lérida	12	0			8.5	S.ª C. Palma	19	13		6.2			
Avila	9	-5			8.8	Gerona	15	0				Izaña (*)	10						
Segovia	5	-1			7.2	Cabo Bagur	15	9				Los Rodeos	20	4					
						Montseny (*)	5	-1				S.ª C. Tenerife	23	14		2.9			
						La Molina (*)	2	-3				Gando	22	13		3.1			
						Barcelona	12	8				Fuerteventura	21	12		9.6			
						Prat	13	4			7.6	Lanzarote	21						
						Reus	14	1				Ceuta	15						
						Tortosa	15	10			8.2	Melilla	16	8		7.0			
						Tarragona	14					Ifni	25	18		9.0			
												V. Cisneros	26	15		8.7			

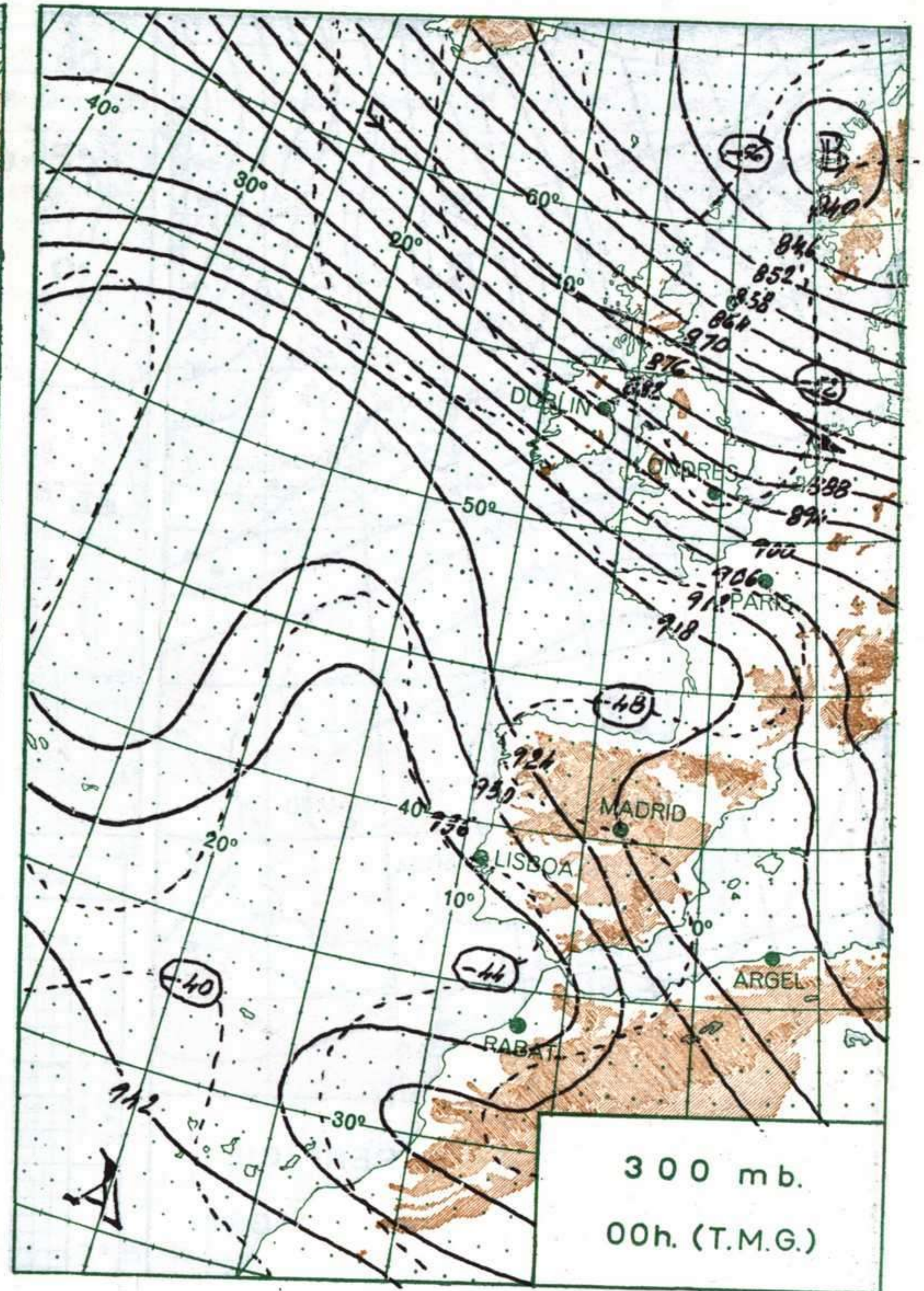
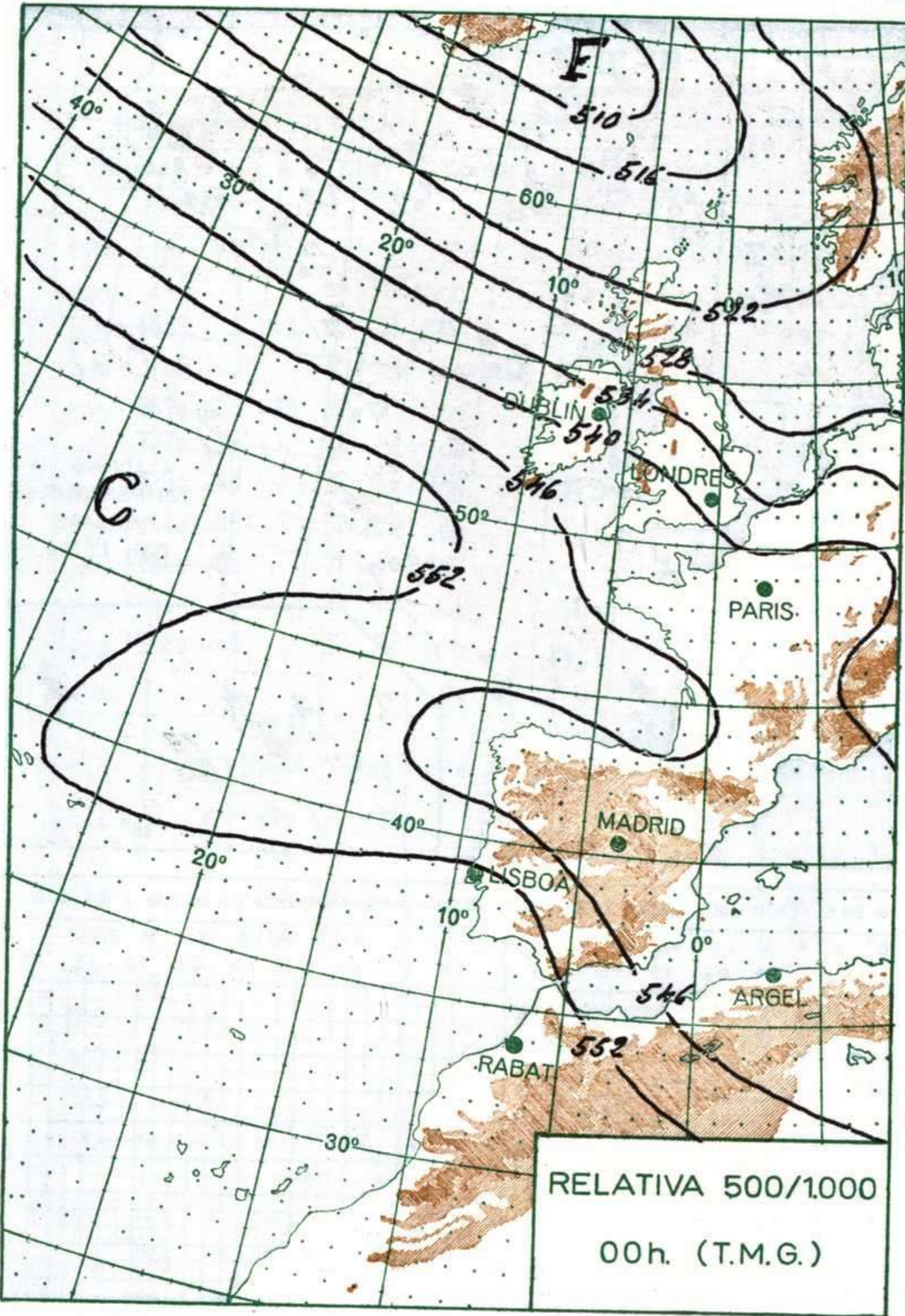
INFORMACION GENERAL DE LAS ULTIMAS 24 HORAS (DE 19 HORAS DE AYER A 19 HORAS DE HOY, HORA OFICIAL)

En las últimas 24 horas el cielo estuvo cubierto en el norte de Galicia, Cantábrico y alto Ebro. Hubo chubascos en Fuenterrabía con 7 litros por metro cuadrado, muy débiles en Santander e inapreciables en Pamplona y Estaca de Vares. En el resto de la Península y Baleares estuvo despejado y en Canarias la nubosidad fué variable. Las nieblas se mantuvieron durante el día en el sur de Galicia, centro del Duero y mitad sur de la zona Centro.

PREDICCIÓN PARA EL DOMINGO DIA 25.

Nubosidad variable en el norte de Galicia y Asturias; cubierto con claros en Cantábrico oriental con algún chubasco débil aislado. Cielo despejado en el resto de la Península, Baleares y Canarias. Régimen de niebla en toda la Península, que persistirá durante la mañana en Cantábrico, Duero y Centro. Heladas y escarchas fuertes de madrugada en Duero y Centro. Ligera subida de temperaturas en Canarias.





ALTITUDES

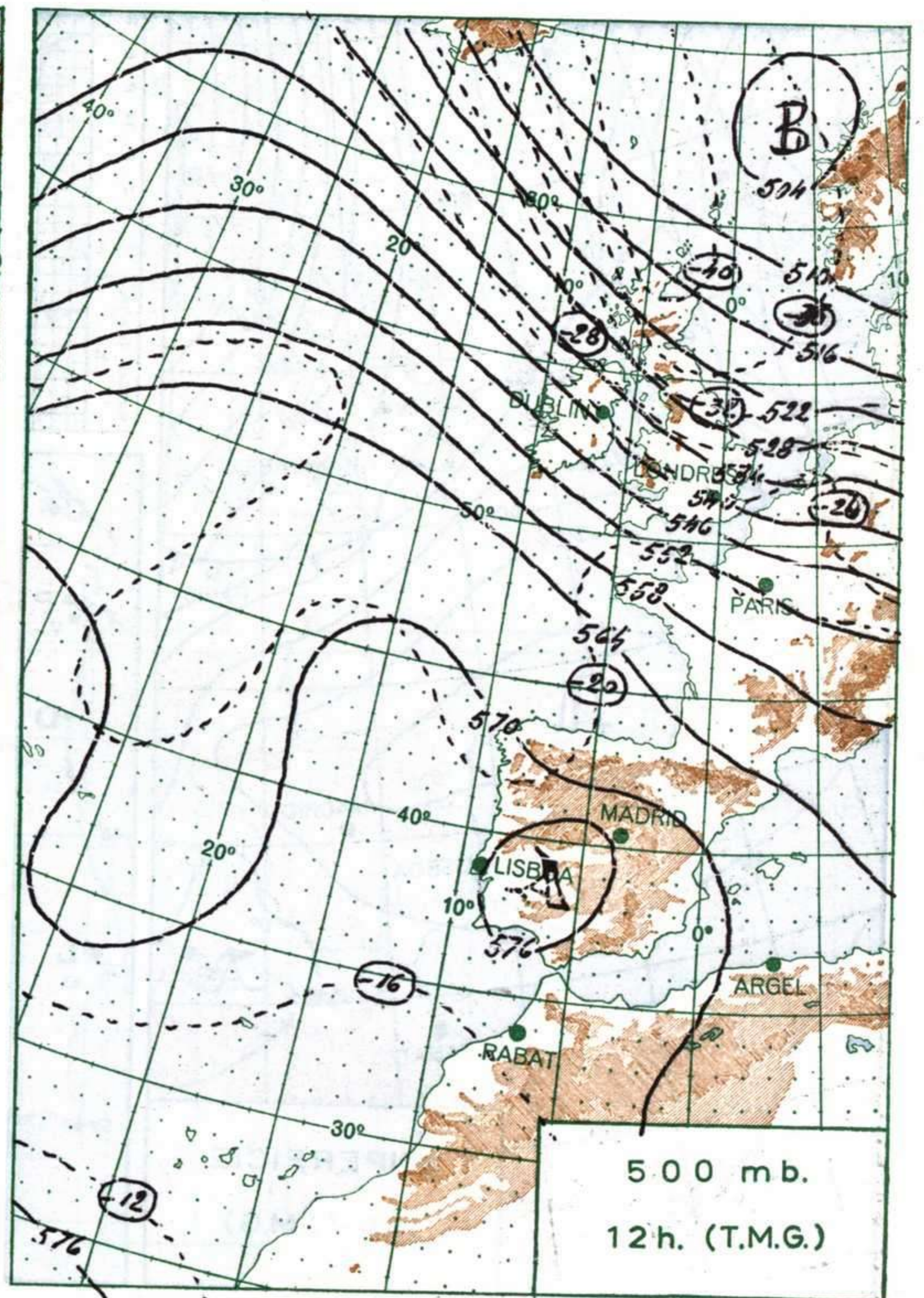
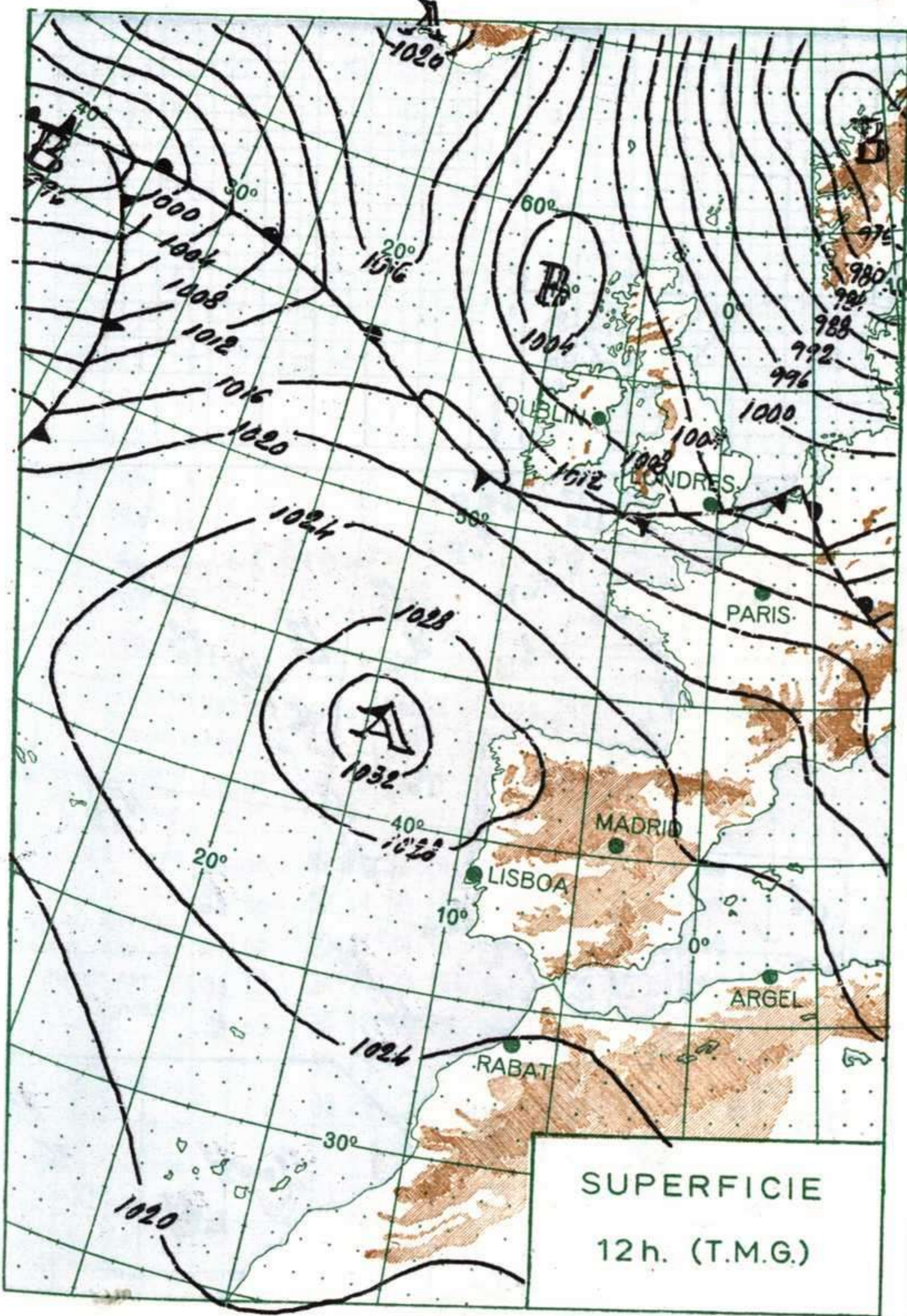
> 2000
2000

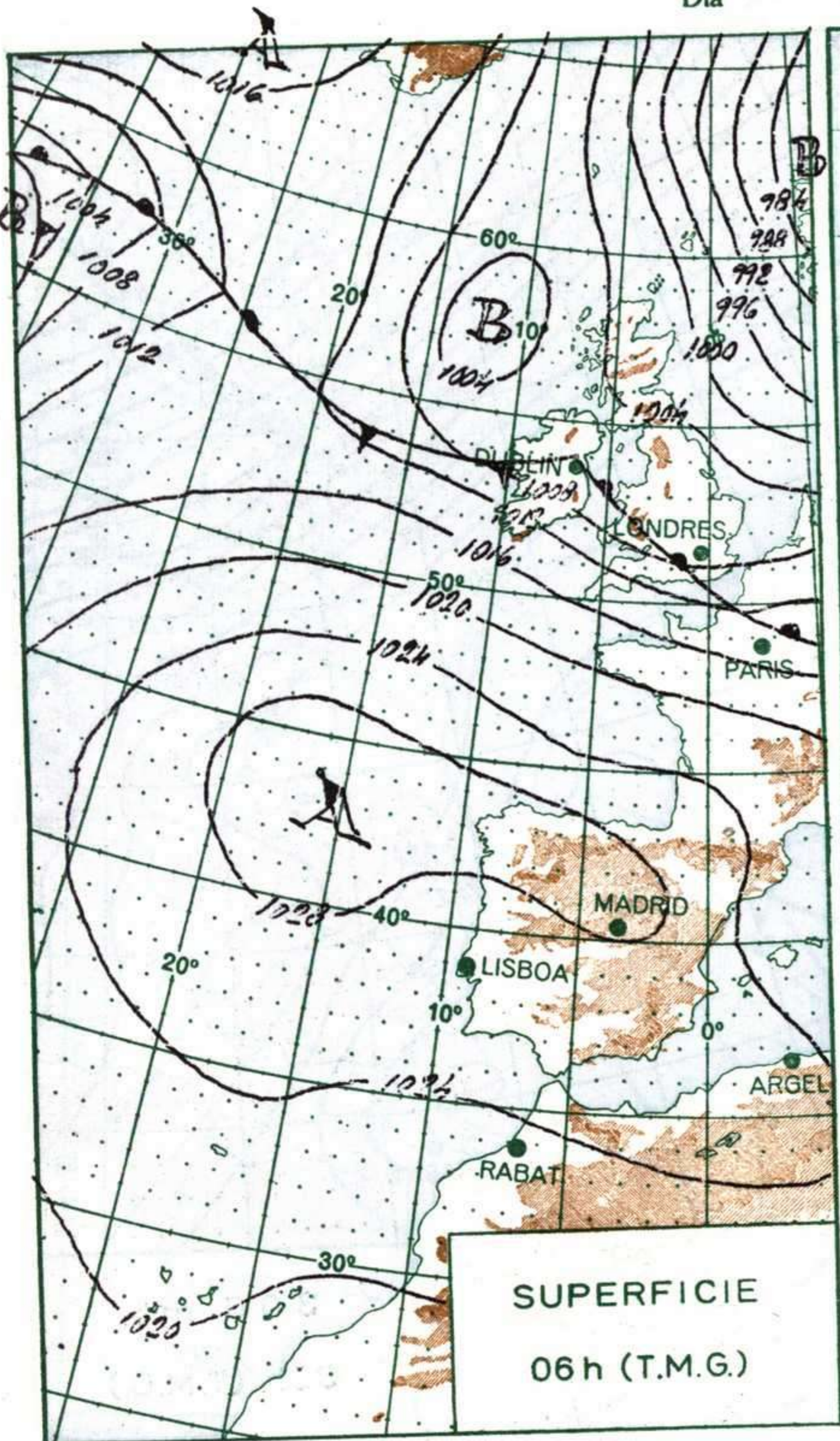
2000
1000

1000
500

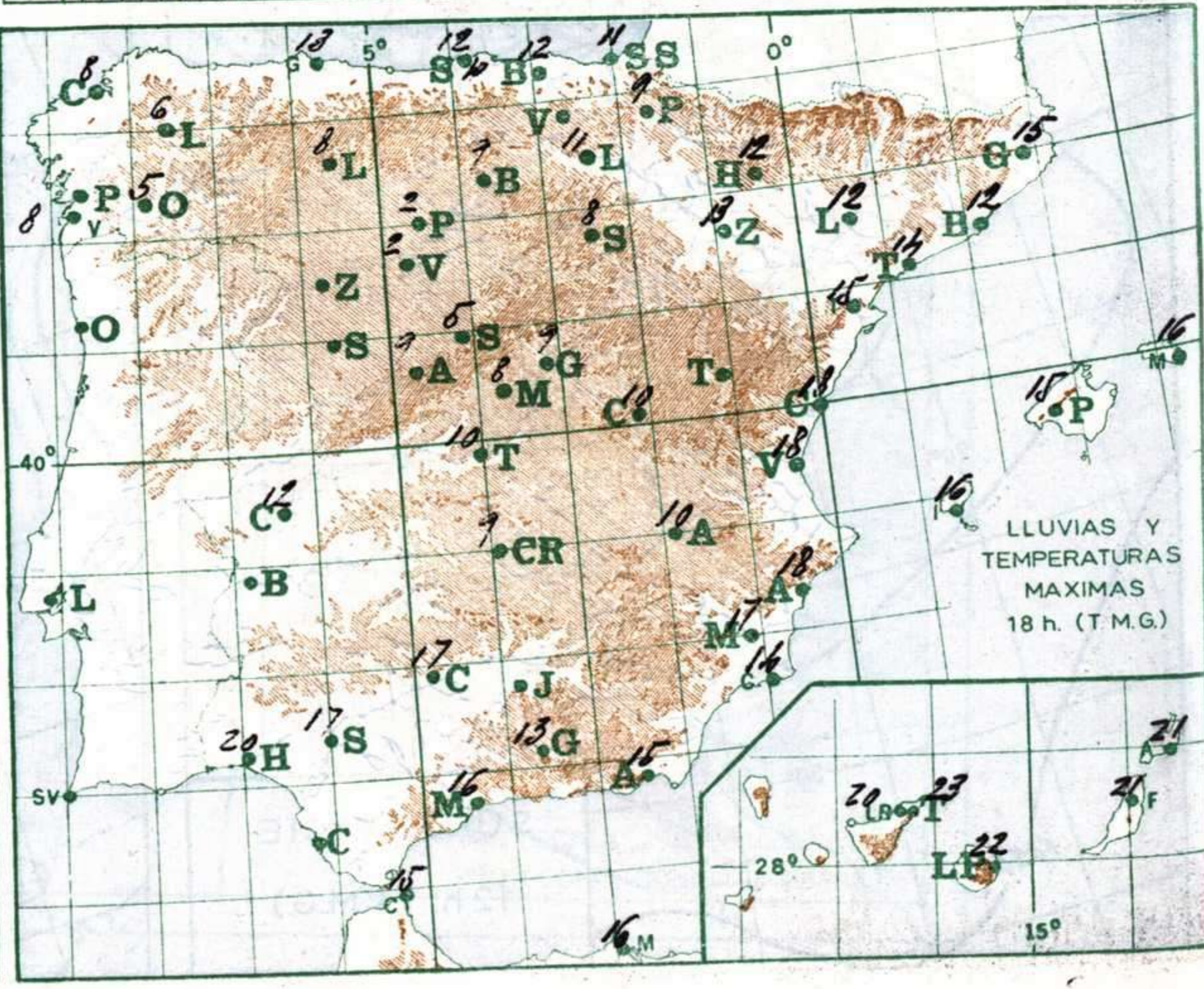
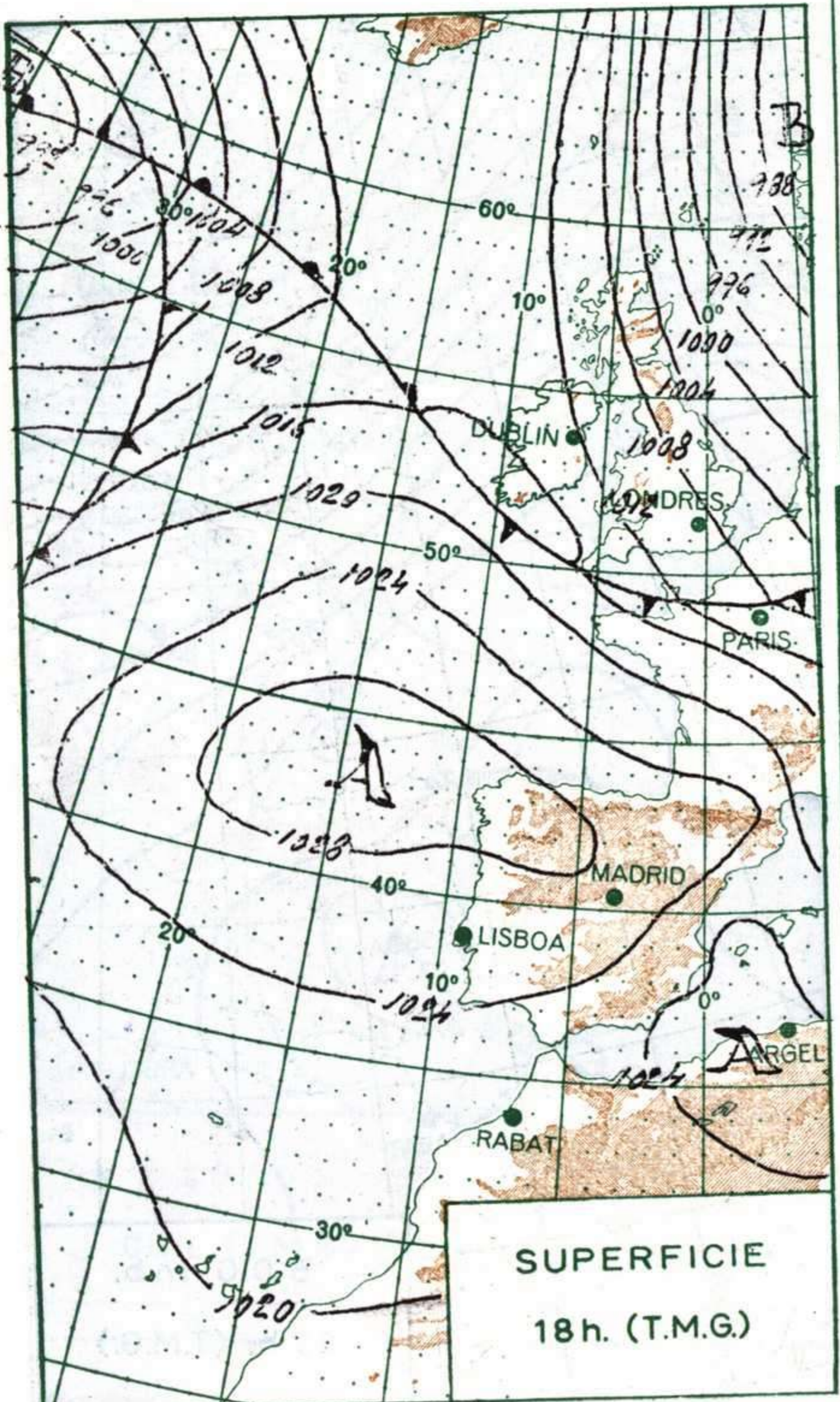
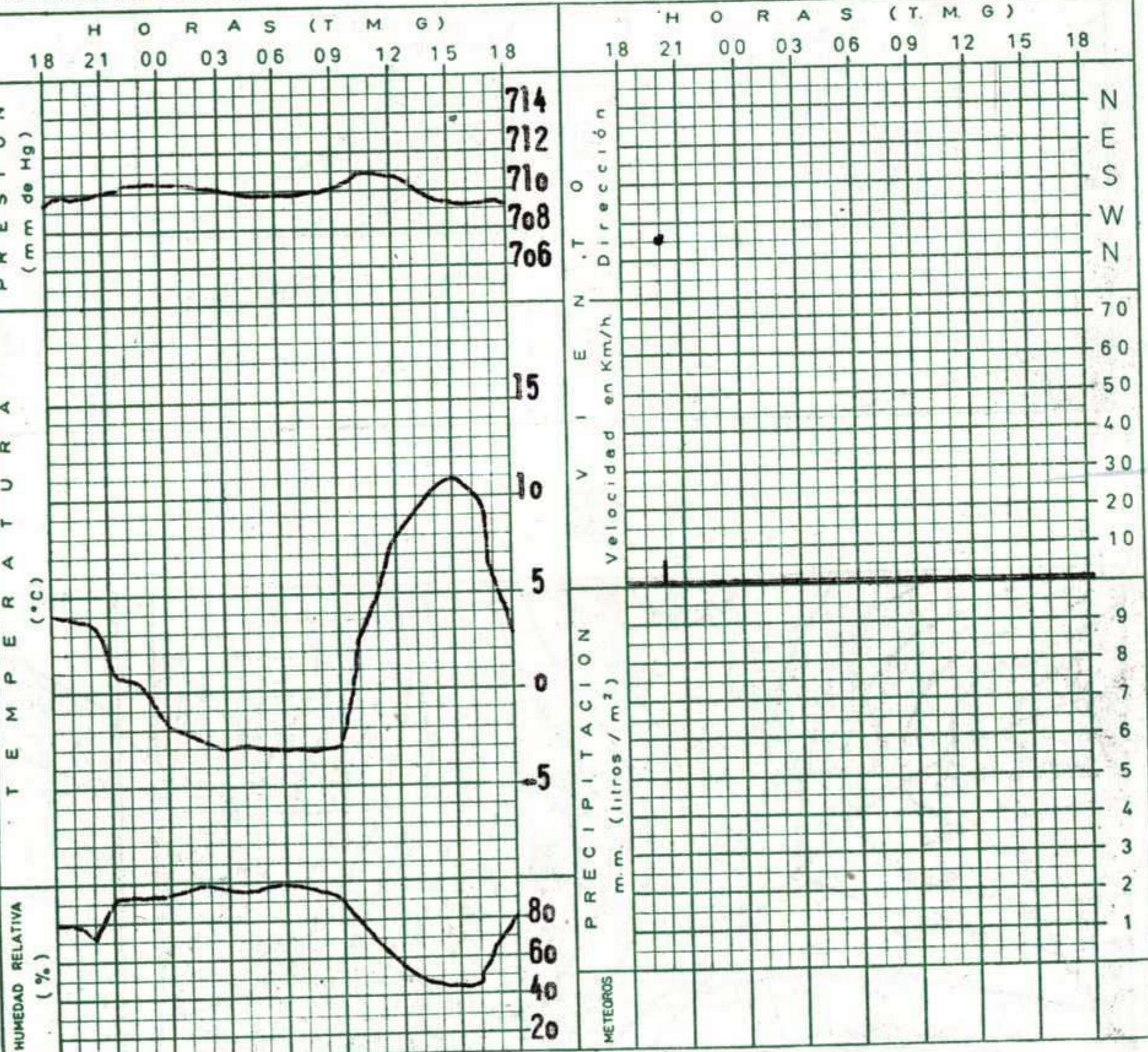
500
0

Mts.





METEOGRAMA EN EL CENTRO DE ANALISIS Y PREDICION (CIUDAD UNIVERSITARIA) de 18h. de ayer a 18h. de hoy.



R A D I O S O N D E O S

La Coruña - 08 001	Zaragoza - 08 159	Madrid/Barajas - 08 221	Palma/Son Bonet - 08 302	Sta. C. Tenerife - 60 020
Sondeo a 00 h. (TMG)	Sondeo a 00 h. (TMG)	Sondeo a 00 h. (TMG)	Sondeo a 00 h. (TMG)	Sondeo a 00 h. (TMG)
Presiones tipo	Presiones tipo	Presiones tipo	Presiones tipo	Presiones tipo
PPP hhh TT T _d T _d dd ff	PPP hhh TT T _d T _d dd ff	PPP hhh TT T _d T _d dd ff	PPP hhh TT T _d T _d dd ff	PPP hhh TT T _d T _d dd ff
1000 241 7 6 09 07	1000	1000 229	1000	1000 170 15 14 03 02
850 1555 1 -3 02 11	850	850 1544 0 -5 29 12	850	850 1540 12 -2 32 10
700 3106 -3 34 9	700	700 3086 -6 23 13	700	700 3135 2 -3 24 16
500 5670 -23 -33 34 31	500	500 5640 -24 33 26	500	500 5750 -17 26 20
400 7270 -35 36 42	400	400 7230 -34 34 30	400	400 7390 -28 26 30
300 9230 -48 32 50	300	300 9180 -49 33 30	300	300 9400 -42 28 40
250 10410 -56 32 50	250	250 10360 -56	250	250 10610 -49 27 40
200 11800 -65 31 40	200	200 11760 -63	200	200 12050 -59 27 65
150 13540 -66 28 19	150	150 13520 -65	150	150 13840 -62 26 30
100 15980 -69 32 36	100	100 15980 -67	100	100 16220 -66
70	70	70 18120 -70	70	70
Puntos notables	Puntos notables	Puntos notables	Puntos notables	Puntos notables
PPP TTT _d T _d	PPP TTT _d T _d	PPP TTT _d T _d	PPP TTT _d T _d	PPP TTT _d T _d
1022 9 8 490 -25 -34		952 2 -1 300 -49		1016 16 14
990 6 5 215 -62		919 3 -1 190 -65		945 12 11
897 0 -1 194 -66		822 -2 -6 113 -66		922 16 -1
865 2 -7 165 -66		788 0 -14 70 -70		695 2 -3
785 0 -12		652 -9		408 -27
745 -1 -14		520 -21		195 -60
652 -7		461 -28		90 -67
583 -12 -24		430 -29		
Sondeo a 12 h. (TMG)	Sondeo a 12 h. (TMG)	Sondeo a 12 h. (TMG)	Sondeo a 12 h. (TMG)	Sondeo a 12 h. (TMG)
Presiones tipo	Presiones tipo	Presiones tipo	Presiones tipo	Presiones tipo
PPP hhh TT T _d T _d dd ff	PPP hhh TT T _d T _d dd ff	PPP hhh TT T _d T _d dd ff	PPP hhh TT T _d T _d dd ff	PPP hhh TT T _d T _d dd ff
1000 245 7 5 09 02	1000	1000 225	1000	1000
850 1560 4 -8 31 10	850	850 1556 6 -7 35 10	850	850
700 3124 -2 32 19	700	700 3137 0 01 15	700	700
500 5700 -21 32 24	500	500 5760 -18 36 32	500	500
400 7310 -34 32 25	400	400 7380 -30 36 12	400	400
300 9260 -49 32 14	300	300 9360 -46 34 17	300	300
250 1430 -59 83 12	250	250 10560 -54 36 18	250	250
200 11800 -65 34 05	200	200 11970 -61 36 20	200	200
150 13560 -64 33 10	150	150 13760 -61	150	150
100 16040 -68 31 42	100	100 16280 -64	100	100
70	70	70	70	70
Puntos notables	Puntos notables	Puntos notables	Puntos notables	Puntos notables
PPP TTT _d T _d	PPP TTT _d T _d	PPP TTT _d T _d	PPP TTT _d T _d	PPP TTT _d T _d
1023 9 7 100 -67		952 7 -1		
880 -1 -1		885 4 -2		
842 6 -12		825 8 -14		
765 4		609 -5		
580 -12		267 2		
230 -62		197 -62		
193 -66		127 -60		
160 -63		85 -66		

Estacion	Valla	Tortos	Manis	Gando	Gando	Albace												
	Indicativo	140	238	284	030	030	280											
Dia/hora	24/12	24/12	24/12	24/12	24/18	24/12												
Altitud	dd ff	dd ff	dd ff	dd ff	dd ff	dd ff	dd ff	dd ff	dd ff	dd ff	dd ff	dd ff	dd ff	dd ff	dd ff	dd ff	dd ff	dd ff
Tierra	00 00	NW.20	SW.20	N. 10	NE.10	00 00												
1000	00 00	33 14	36 12	01 03	35 16	34 04												
1500	00 00	33 31	34 10	23 05	34 09	03 06												
2000	34 12	34 27	32 12	34 06	35 15	03 12												
3000	34 05	35 18	35 20	29 10		35 18												
4000		33 23		03 11														
5500		33 29		25 19														
7000				25 27														
9000				26 27														
10000																		
12000																		

