



# MINISTERIO DEL AIRE AÑO XV

## Boletín diario del Servicio Meteorológico Nacional 2.ª EPOCA

Num. 333

MADRID, MARTES 29 DE NOVIEMBRE DE 1966

CENTRO DE ANALISIS Y PREDICCIÓN (Ciudad Universitaria) - APARTADO 285 - MADRID. - Teléf. 2 44 35 00

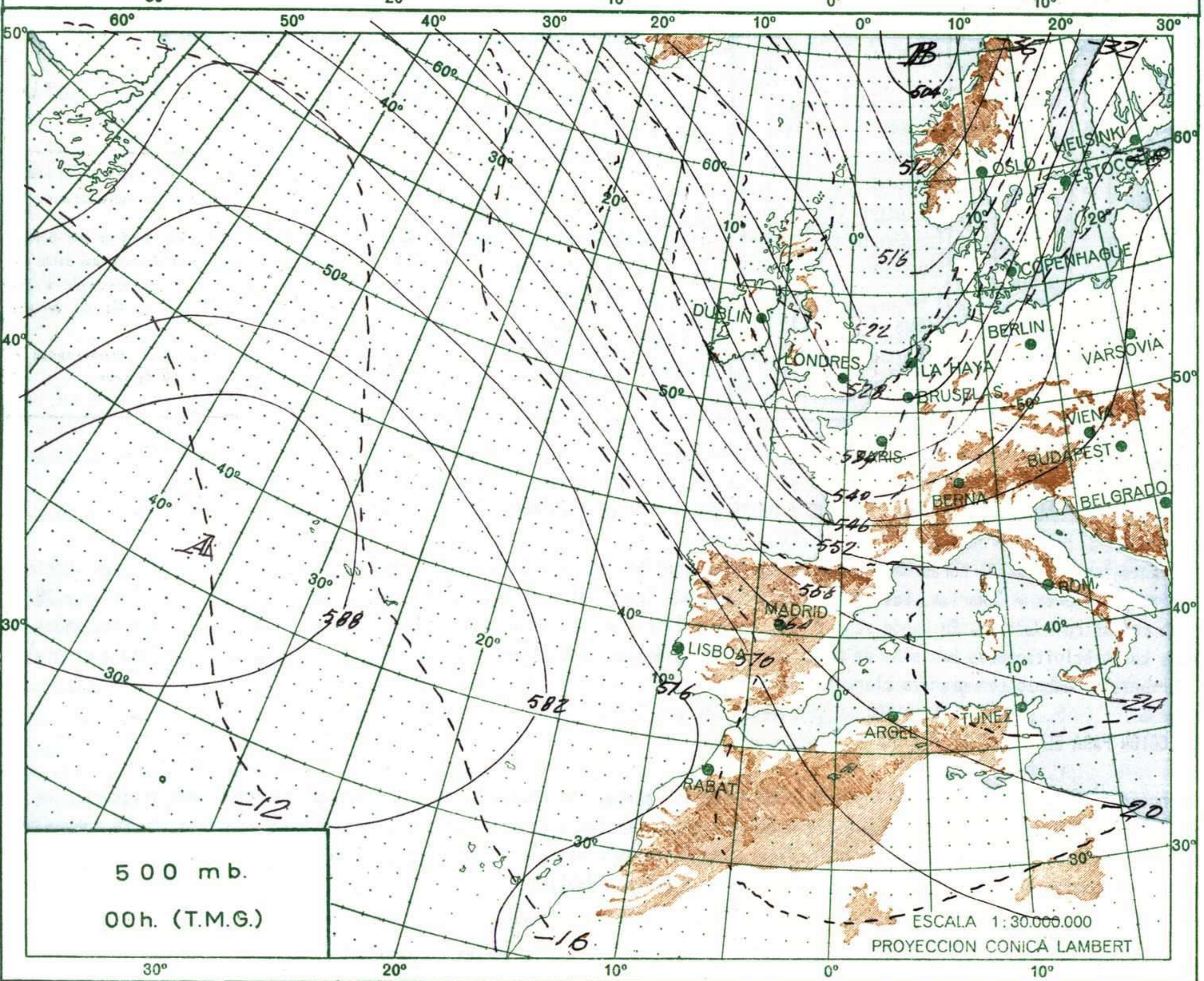
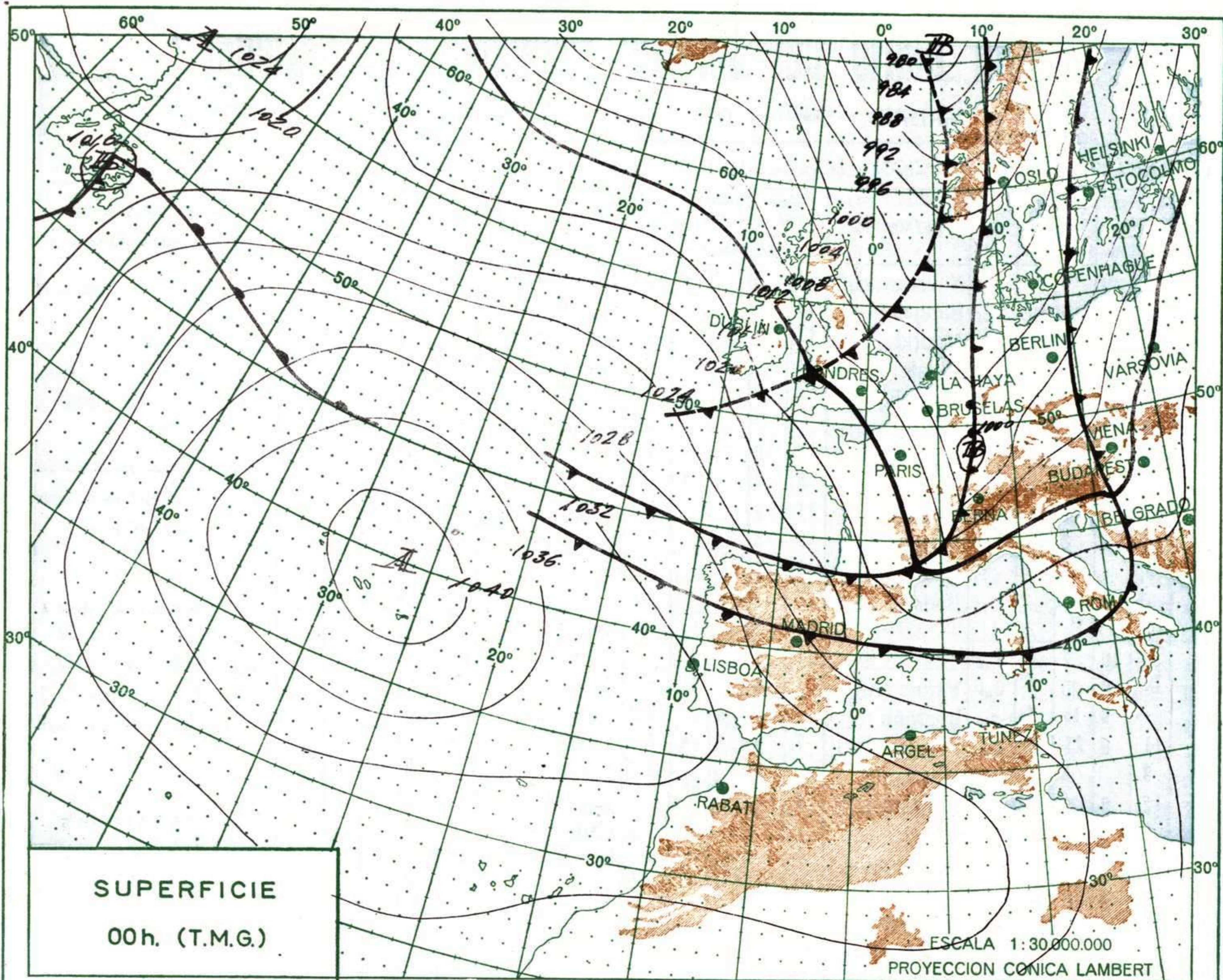
ESTACIONES	TEMPERATURA		PRECIPITACION		Horas de sol	ESTACIONES	TEMPERATURA		PRECIPITACION		Horas de sol	ESTACIONES	TEMPERATURA		PRECIPITACION		Horas de sol	TEMPERATURAS EXTREMAS (De las capitales Peninsulares)
	Máx.	Min.	Noche	Día			Máx.	Min.	Noche	Día			Máx.	Min.	Noche	Día		
La Coruña	13	9	1	1	0.1	Navacerrada(*)	0	0	2	ip	0.1	Castellón	19	10			8.9	<b>MAXIMA:</b> 19° en Castellón.  <b>MINIMA:</b> 0° en Córdoba, Avila, Cuenca y Granada
Monteventoso	11	9	1	ip		Bárajás	13	6			6.0	Játiva		6		7.0		
Vares	11	7	8	4		Madrid	13	7			7.6	Valencia	17	9		8.8		
Otero del Rey	10	5	3	1	0.0	Getafe	14	4			7.3	Rabasa	18	9		9.4		
Finisterre	14	10	2	2	1.2	Guadalajara	12	6				Alicante	18	14		9.0		
Santiago (A.)	10	7	1	2	0.0	Toledo		7			8.0	C. S. Antonio	15	X				
Pontevedra	12	10	12	4		Cuenca	10	0			5.7	Alcantarilla	19	0		7.8		
Vigo	10	9	20	5		Molina	8	0	1			Murcia		6				
Orense	11	8	2	ip		Ciudad Real	11	2			7.5	Cast. Galeras	17	11				
Ponferrada	10	8	2	ip	1.7	Albacete	9	3			9.1	San Javier	20	4				
						Cáceres	15	7									<b>OBSERVACIONES DE MADRID</b> (Parque del Retiro)  <b>TEMPERATURAS</b> Máx. 12,5 a 12,30 h. Mín. 6,9 a 00,30 h. a 1 h. 7,9 a 13 h. 12,2 a 7 h. 7,6 a 18 h. 8,9  <b>PRESIONES</b> Máx. 712,2 mm. a 18,30ayer Mín. 708,5 mm. a 14,40hoy a 1 h. 710,3 a 13 h. 709,2 a 7 h. 709 a 18 h. 709,2  <b>VIENTO</b> Veloc. máx. 16 m/s. a 7,50 h. Dirección: Oeste. Recorrido en 24 horas 327 km.	
Gijón	13	10	7	3	1.2	Badajoz (A.)	16	3			8.0	Sevilla (A.)	17	2				
Santander	14	9	20	4	0.0	Vitoria (A.)		6	8			Córdoba	10	0				9.1
Punta Galea		9	15	X		Logroño		7	1		0.1	Jaén						
Sondica	11	9	23	ip	0.0	Pamplona	7	4	5	4	0.0	Granada (A.)	11	0				8.3
Igueldo	9		X	3		Monflorite	9	4			3.3	Cartuja	12	2				
Fuenterrabía	12	8	20	3	0.1	Candanchú (*)	X	X	2			Huelva	17	6				7.3
						Veruela						Jerez	16	1				
León	10	4	ip	ip		Calatayud						Cádiz	15	8				9.5
Zamora	12	7				Daroca	9	5		1	2.0	San Fernando	14	6				9.3
Palencia	8	X	X		1.6	Sanjurjo	12	6	ip		4.0	Tarifa	15	8			9.2	
Villafria	6	4	ip	1	0.0	Zaragoza	12	8	ip			Málaga (A.)	15	9			9.0	
Burgos	8	4	1	ip	0.8	Calamocha	9	X		2	4.0	Almería	18	7			9.0	
Villanubla	9	5	ip		3.3	Teruel											P. Mallorca 16 7 ip 6.4 Mahón 15 10 8 7.3 Ibiza 15 11 8 8.9 S.ª C. Palma 15 11 X X Izaña (*) 15 12 ip 1.3 Los Rodeos 21 16 1 2.7 S.ª C. Tenerife 21 16 1 2.7 Gando 20 12 6.3 Fuerteventura 19 13 8.5 Lanzarote 21 13 8.3 Ceuta 14 8 9.0 Melilla 17 9 1 8.5 Ifni 19 12 9.2 V. Cisneros 21 14 0.7	
Valladolid	10	6	ip		2.8	Lérida	12	1			0.0	S.ª C. Palma	15	11	X	X		
Soria	7	3	ip		1.2	Gerona	13	3				Izaña (*)	15	12	ip	1.3		
Salamanca	11	6			4.2	Cabo Bagur	11	8			7.9	S.ª C. Tenerife	21	16	1	2.7		
Avila	7	9	ip		5.9	Montserrat (*)		-2			4.8	Gando	20	12		6.3		
Segovia	8	6	ip		0.0	La Molina (*)	-2	-4			6.4	Fuerteventura	19	13		8.5		
						Barcelona	15	9			7.7	Lanzarote	21	13		8.3		
						Prat	16	7			7.5	Ceuta	14	8		9.0		
						Reus	15	11			7.5	Melilla	17	9	1	8.5		
						Tortosa	15	13			7.5	Ifni	19	12		9.2		
						Tarragona	15	5			7.3	V. Cisneros	21	14		0.7		

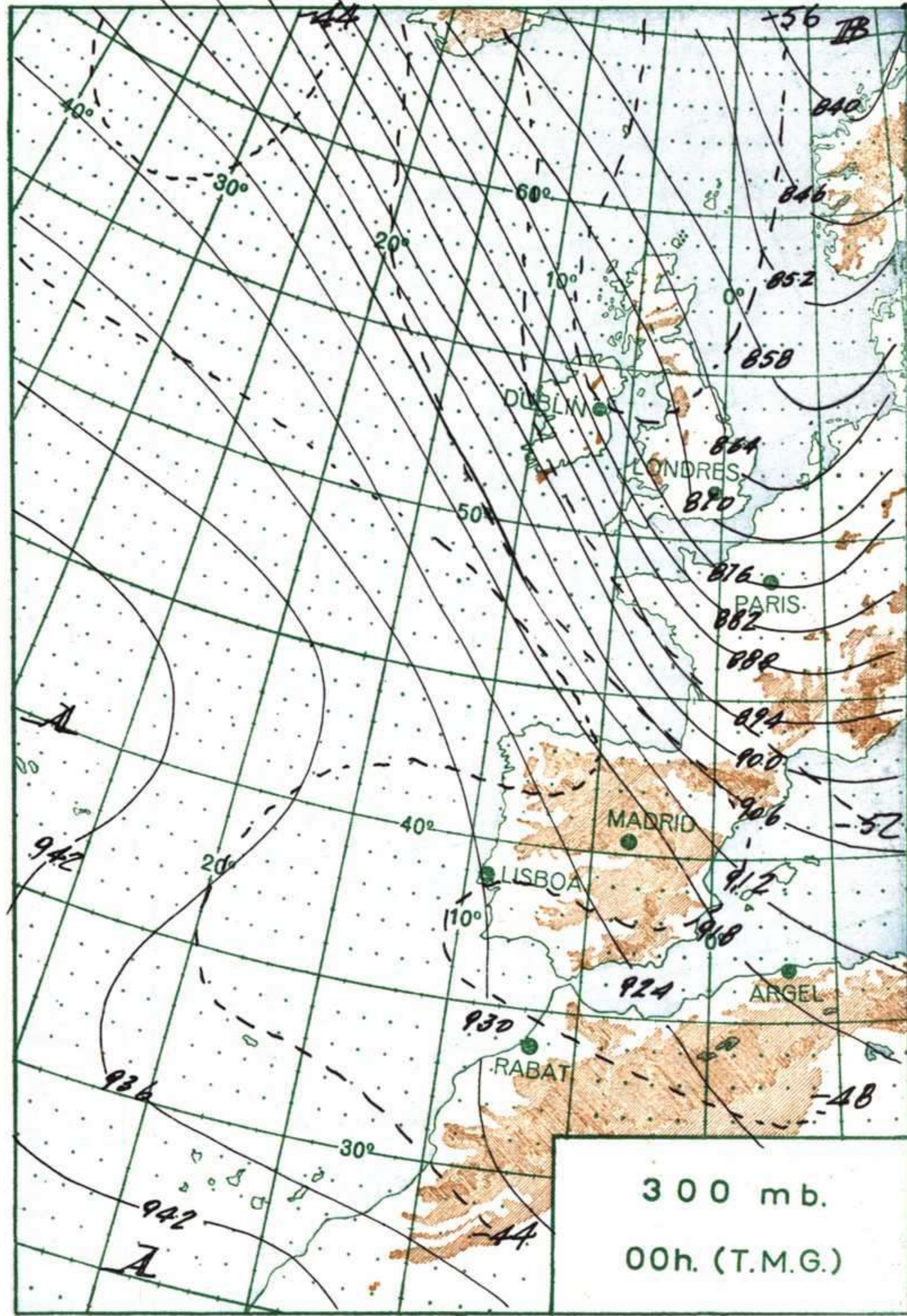
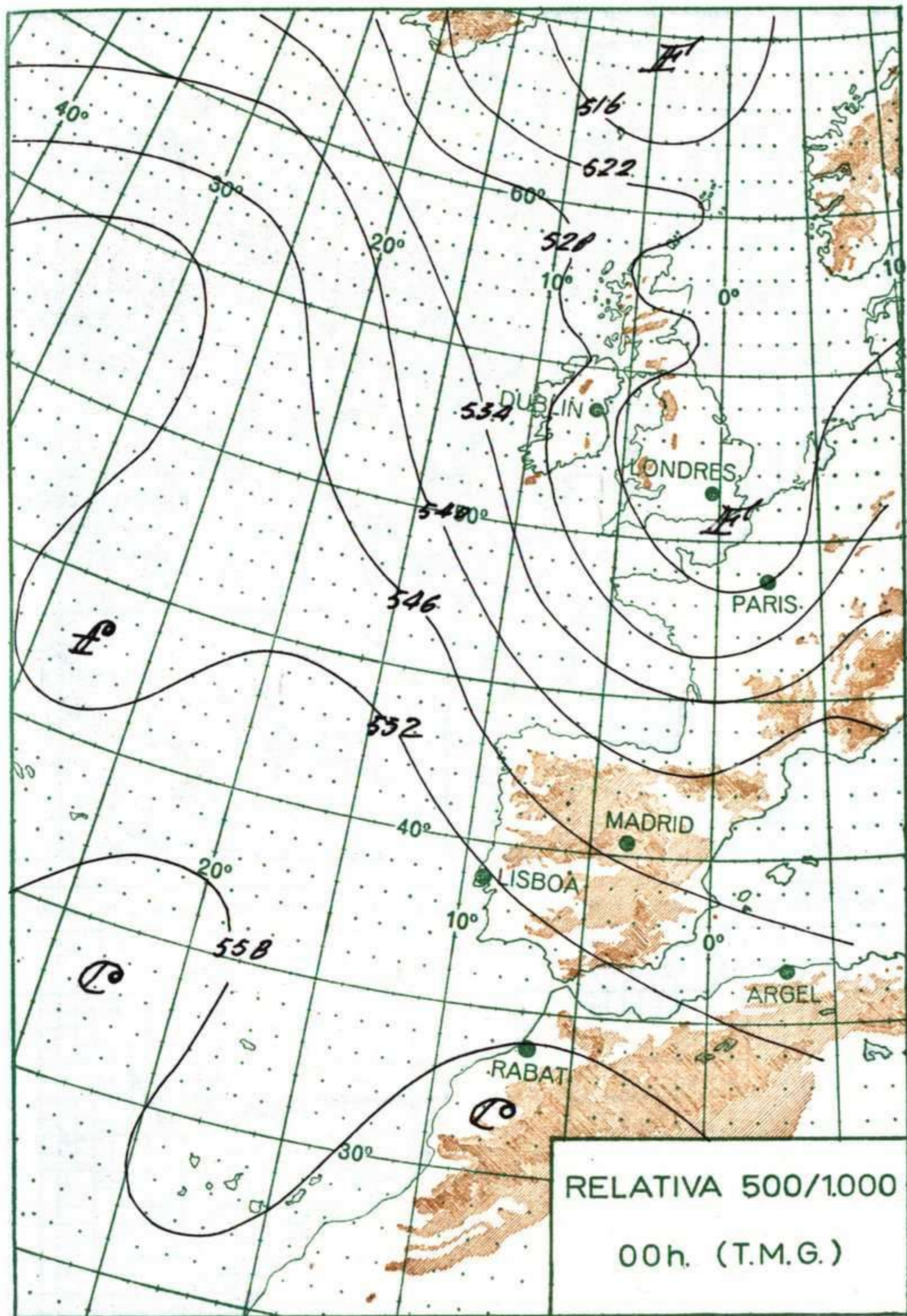
### INFORMACION GENERAL DE LAS ULTIMAS 24 HORAS ( DE 19 HORAS DE AYER A 19 HORAS DE HOY, HORA OFICIAL).

Durante las últimas 24 horas ha llovido en Galicia, Cantábrico, alto Ebro y puntos muy aislados del Duero, sistemas Ibérico y Central, Baleares y Canarias. Las cantidades medidas más importantes corresponden a Galicia y Cantábrico entre los 10 y 20 litros por metro cuadrado. En Mahón se han registrado 8 litros y cantidades menos importantes en el resto de las zonas señaladas. Las precipitaciones han sido de nieve en Pamplona, Avila, Navacerrada y Candanchú. En el resto de la Península el cielo ha permanecido nuboso con grandes claros en la mitad sur.

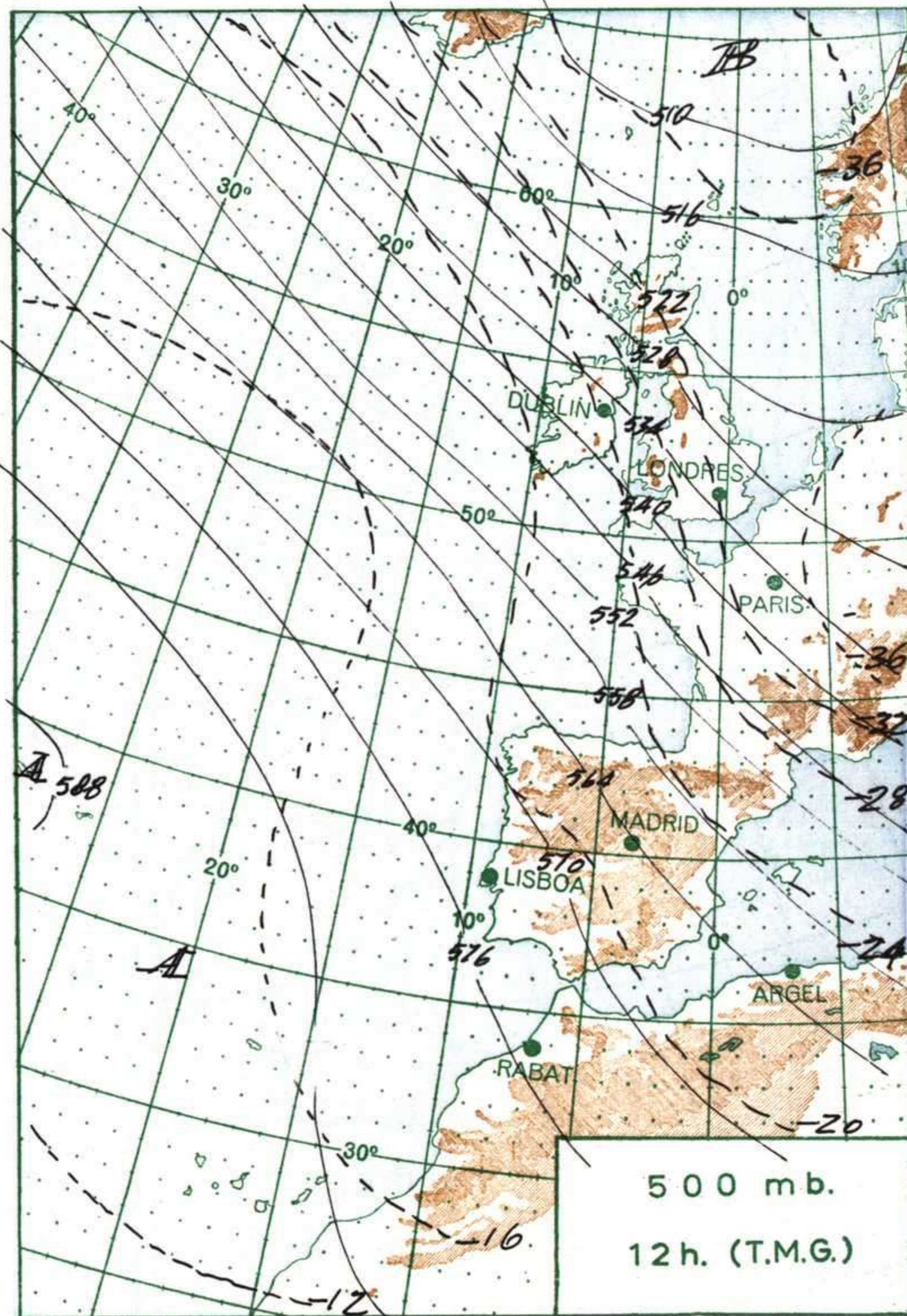
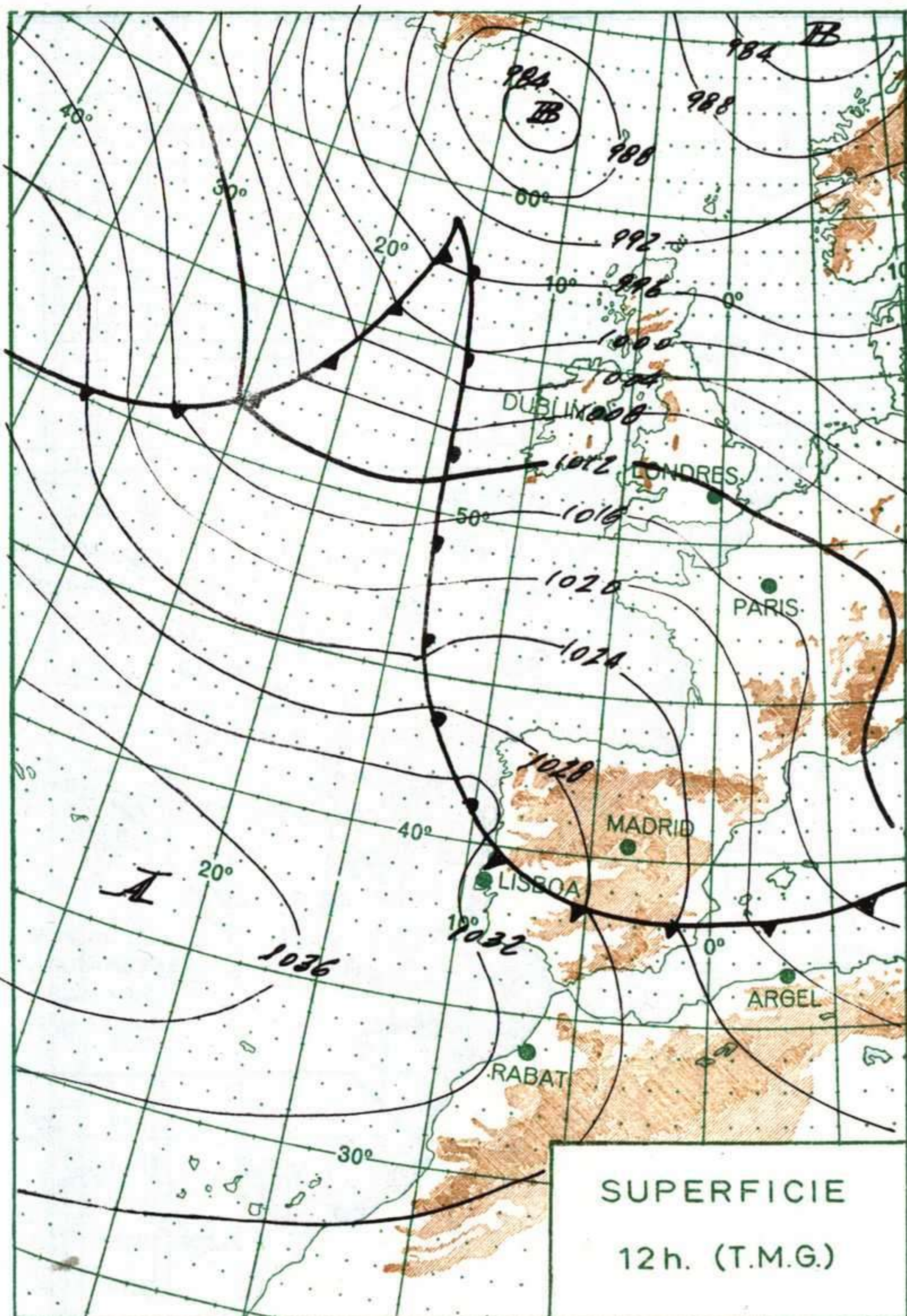
### PREDICCIÓN PARA EL MIERCOLES DIA 30.

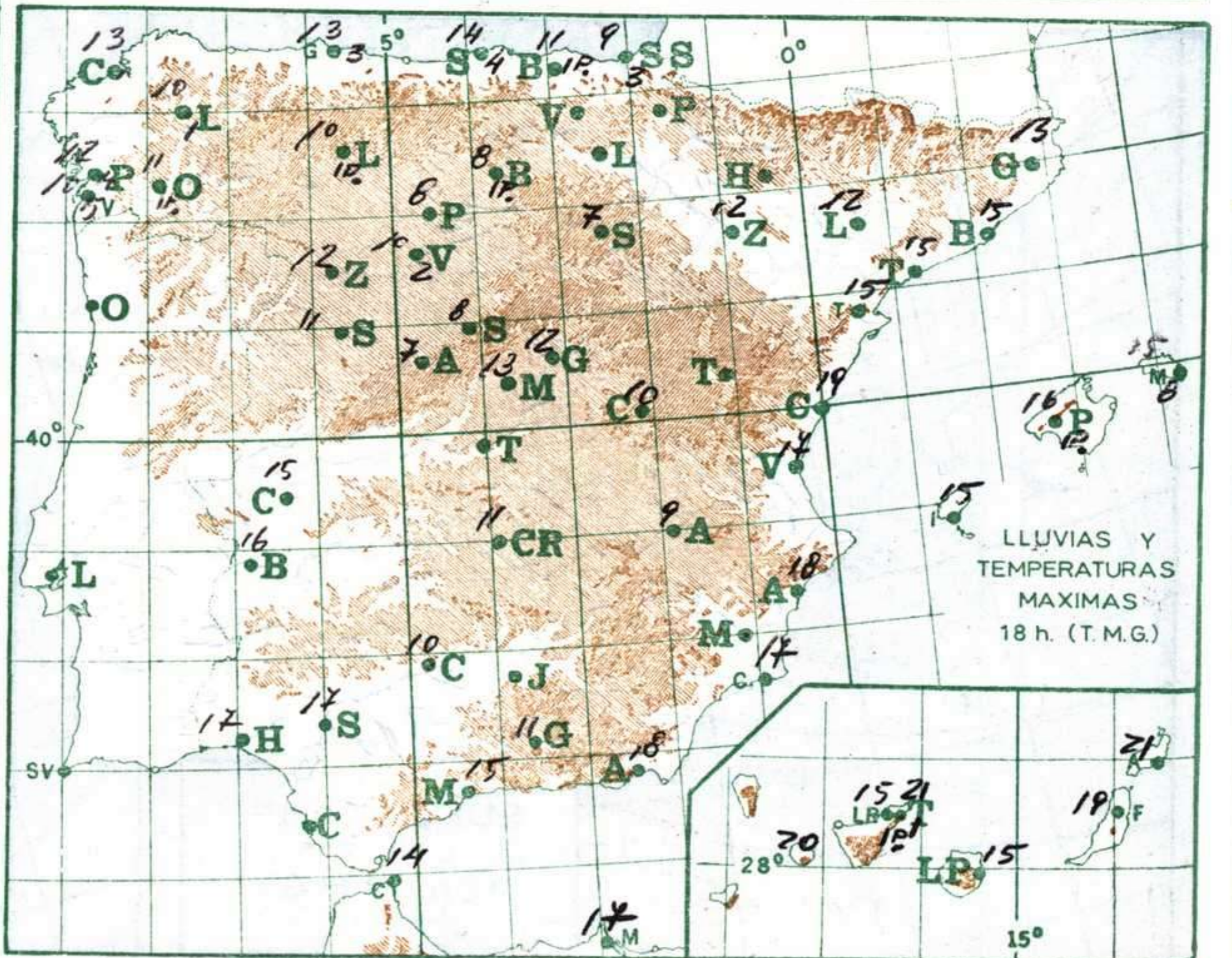
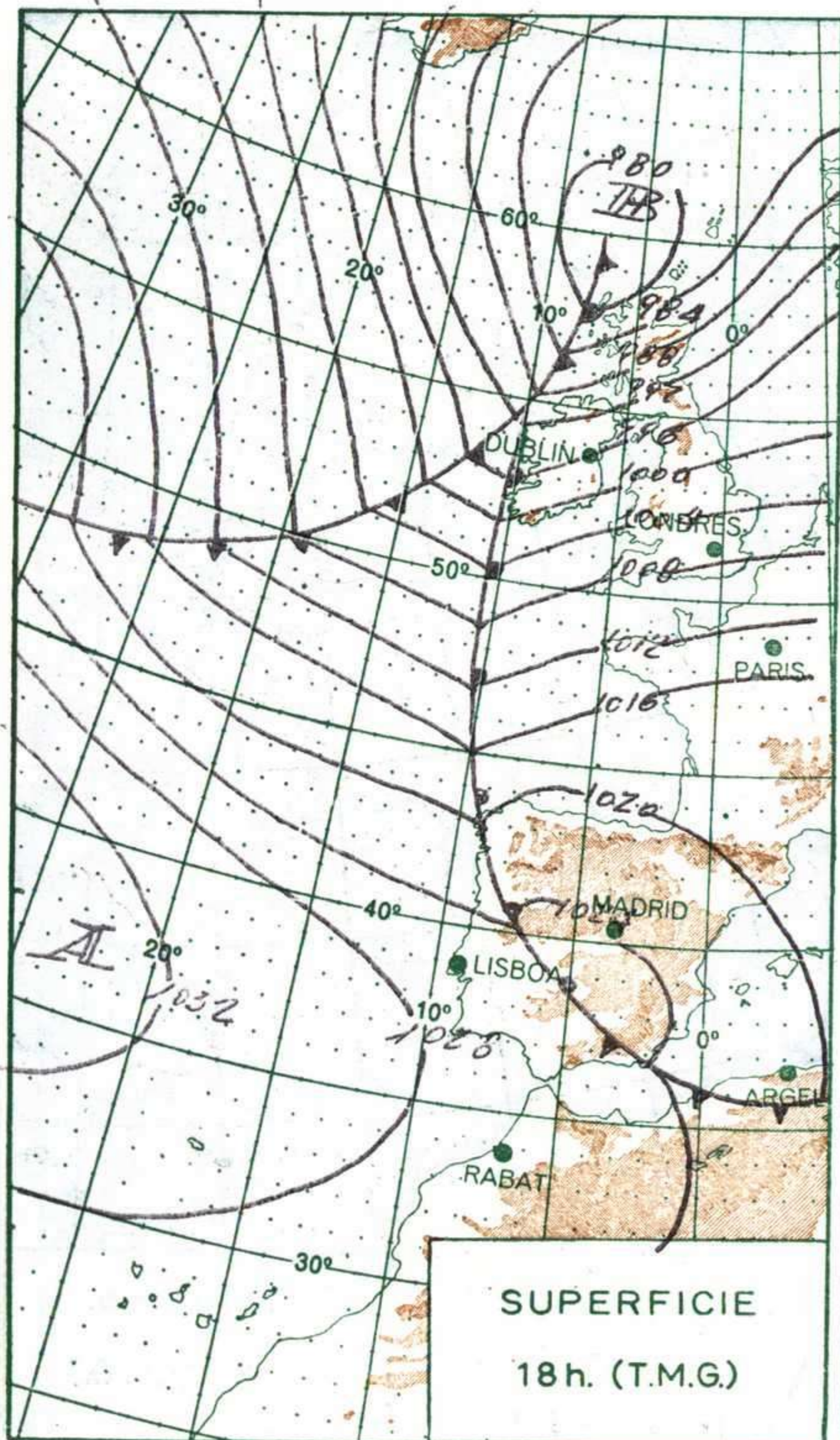
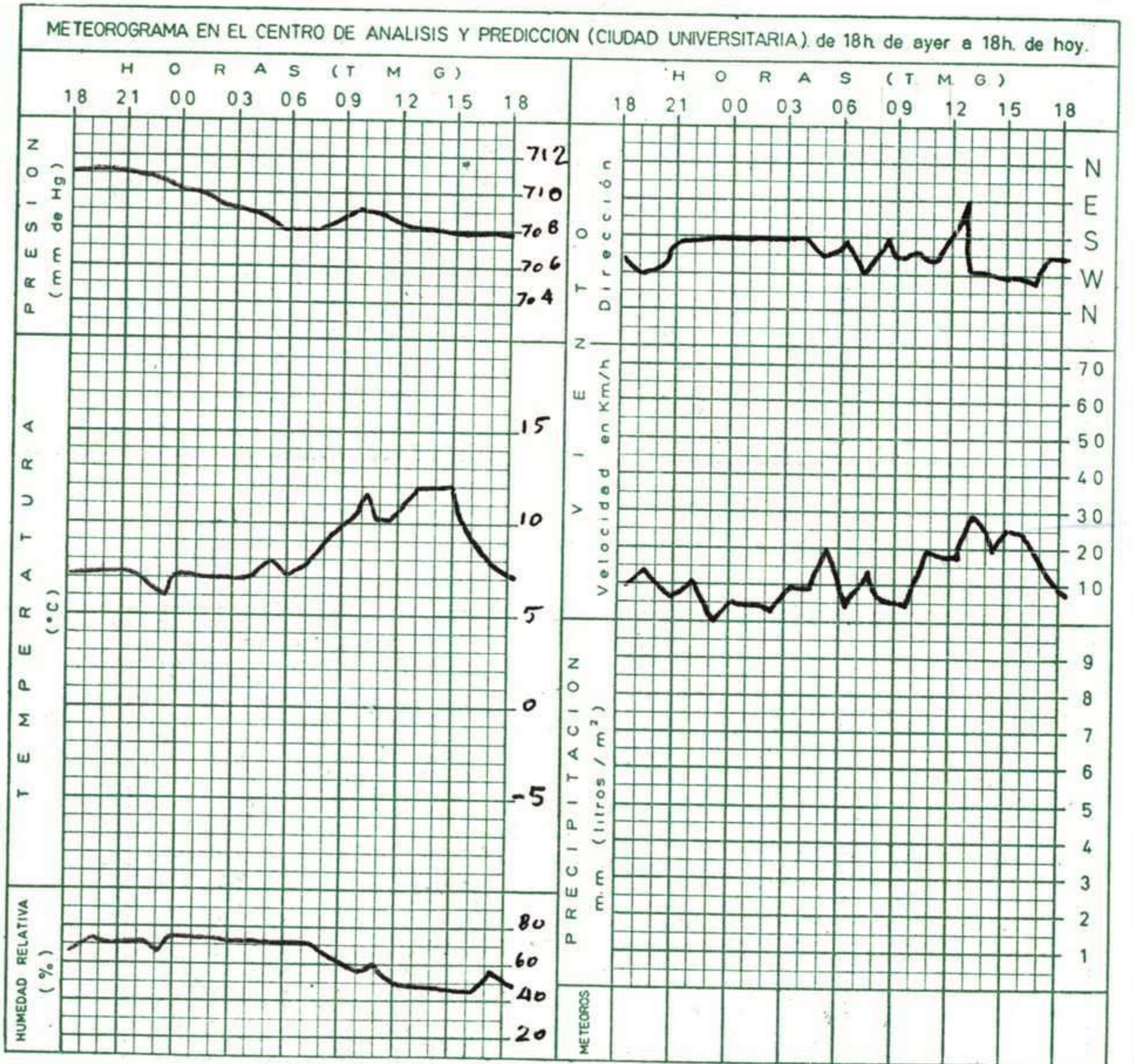
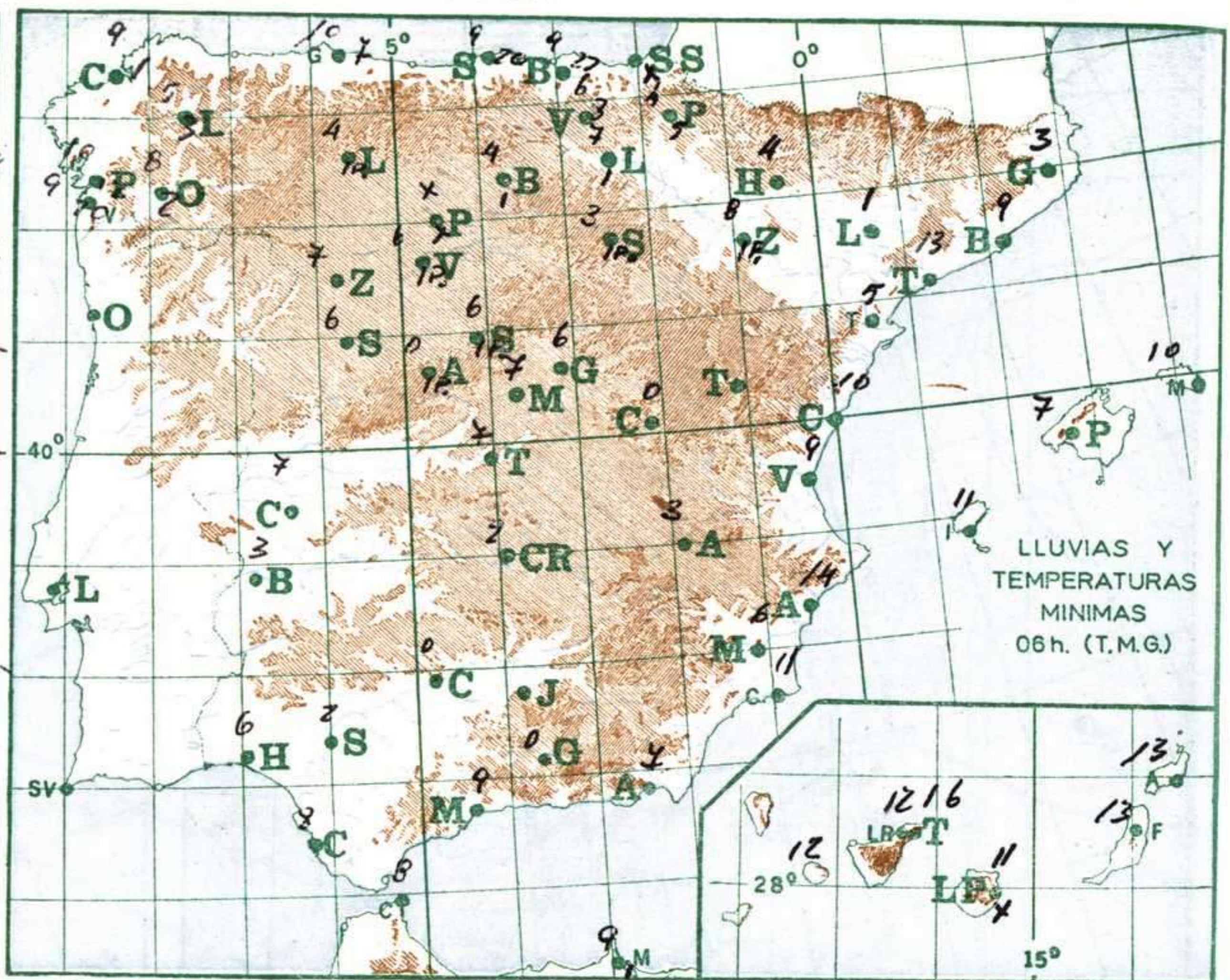
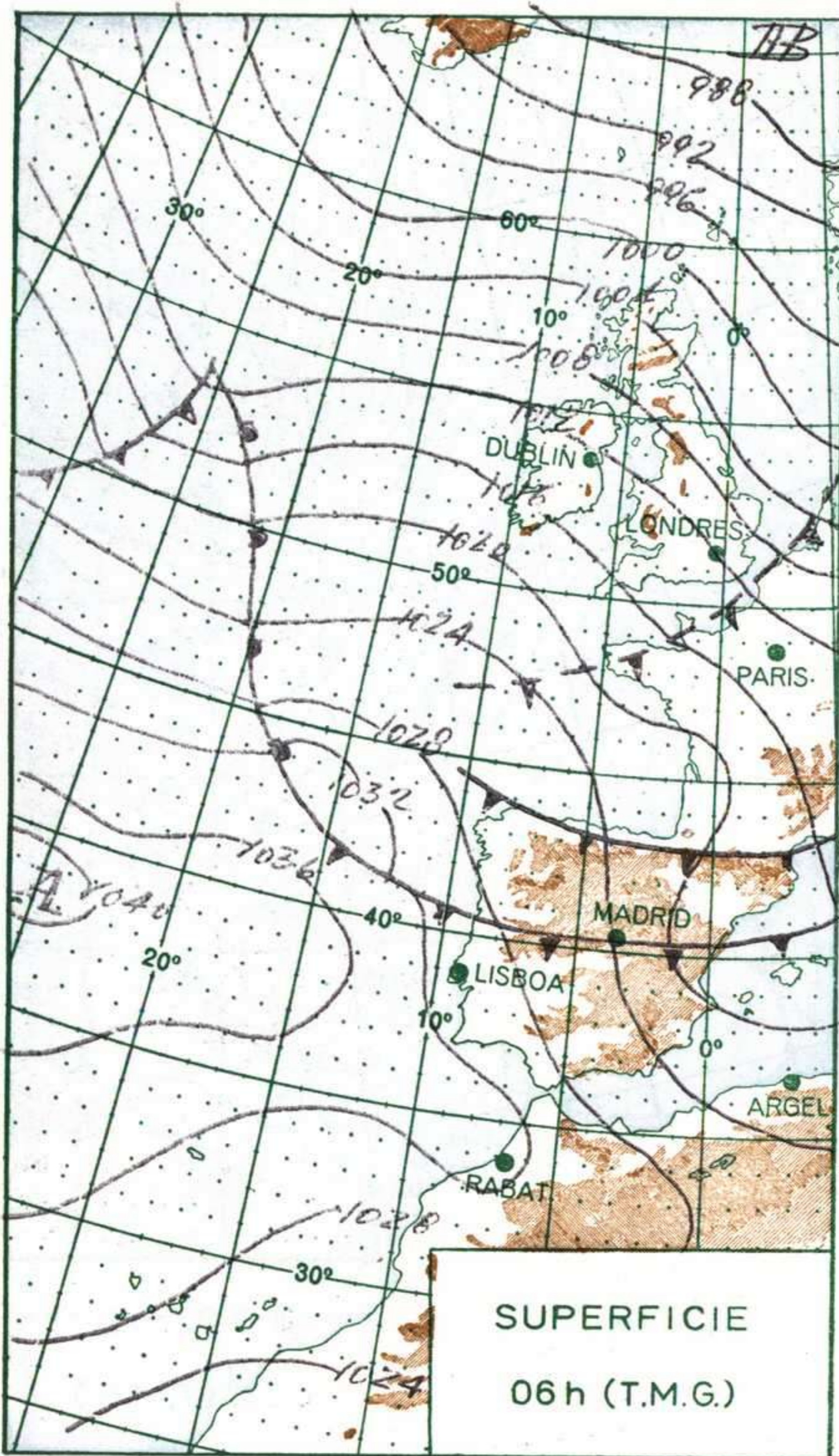
Nubosidad abundante en la mitad septentrional de la Península, con chubascos de distribución irregular, más frecuentes en Galicia y Cantábrico y que serán de nieve o aguanieve en los sistemas montañosos Central e Ibérico y Pirineos. Cielo nuboso con grandes claros en la mitad sur de la Península. En Baleares cielo parcialmente nuboso con algún chubasco ocasional. Muy nuboso en Canarias, con temperaturas altas y lluvias o lloviznas débiles.





ALTITUDES  >2000  2000  1000  500  500  0 Mts.





R A D I O S O N D E O S

La Coruña — 08 001					Zaragoza — 08 159					Madrid/Barajas — 08 221					Palma/Son Bonet - 08 302					Sta. C. Tenerife — 60 020				
Sondeo a 00 h. (TMG)					Sondeo a 00 h. (TMG)					Sondeo a 00 h. (TMG)					Sondeo a 00 h. (TMG)					Sondeo a 00 h. (TMG)				
Presiones tipo					Presiones tipo					Presiones tipo					Presiones tipo					Presiones tipo				
PPP	hhh	TT	T <sub>d</sub> T <sub>d</sub>	dd ff	PPP	hhh	TT	T <sub>d</sub> T <sub>d</sub>	dd ff	PPP	hhh	TT	T <sub>d</sub> T <sub>d</sub>	dd ff	PPP	hhh	TT	T <sub>d</sub> T <sub>d</sub>	dd ff	PPP	hhh	TT	T <sub>d</sub> T <sub>d</sub>	dd ff
1000	221	11	10 30		1000					1000	221				1000	184	11	6 24 10		1000	245	16	8 02 16	
850	1553	3	-1 30 29		850	1557	3	-3 31 25		850	1517	1	-3 28 25		850	1599	4	1 06 16						
700	3095	-9	-11 31 24		700	3108	-5	-12 32 24		700	3060	-6	-11 30 21		700	3173	0	05 22						
500	5650	-22	-32 32 58		500	5670	-21	34 30		500	5600	-23	-30 32 19		500	5790	-16	01 10						
400	7270	-32			400	7280	-33	34 27		400	7200	-34	-43 31 27		400	7400	-27	30 18						
300	9270	-41			300	9250	-47	34 42		300	9150	-49	31 35		300	9440	-42	26 40						
250					250	10440	-53	34 40		250	10330	-57	31 31		250	10070	-52	27 38						
200					200	11870	-56	34 50		200	11750	-55	29 43		200	12080	-58	27 36						
150					150	13700	-55			150	13600	-53	28 39		150	13890	-58	27 40						
100					100					100	16200	-55	28 54		100	16440	-59							
70					70					70					70									
Puntos notables					Puntos notables					Puntos notables					Puntos notables					Puntos notables				
PPP	TT	T <sub>d</sub> T <sub>d</sub>	PPP	TT	T <sub>d</sub> T <sub>d</sub>	PPP	TT	T <sub>d</sub> T <sub>d</sub>	PPP	TT	T <sub>d</sub> T <sub>d</sub>	PPP	TT	T <sub>d</sub> T <sub>d</sub>	PPP	TT	T <sub>d</sub> T <sub>d</sub>	PPP	TT	T <sub>d</sub> T <sub>d</sub>	PPP	TT	T <sub>d</sub> T <sub>d</sub>	
1020	12	12										952	7	3				1017	7	2	156	-53		
877	4	0										913	6	1				1000	11	6				
840	3	-1										730	-3	-9				920	7	-3				
740	-4	-5										666	-9	-14				813	-2	-5				
684	-8	-14										530	-17	-32				778	-1	-6				
582	-13	-19										300	-47					474	-26	-34				
464	-27	-39										221	-57					328	-44	-54				
268	-28											150	-55					255	-57					
90																								
80																								
70																								
60																								
50																								
40																								
30																								
20																								
10																								
0																								

Estación	Logroño				Manises				Vallado				S. Javie			
	Indicativo	084	284	140	433											
Dia/hora	29/12	29/12	29/12	29/12												
Altitud	dd ff	dd ff	dd ff	dd ff	dd ff	dd ff	dd ff	dd ff	dd ff	dd ff	dd ff	dd ff	dd ff	dd ff	dd ff	dd ff
Tierra	NW 10	W 30	NW 20	W 20												
1 000	30 12	31 30	31 19	32 45												
1 500	29 16	36 10	31 19	32 32												
2 000			32 14	32 32												
3 000				32 45												
4 000				30 36												
5 500				29 60												
7 000				31 68												
9 000				32 86												
10 000																
12 000																

