



MINISTERIO DEL AIRE

Boletín diario del Servicio Meteorológico Nacional

AÑO XIX
2ª Epoca

MADRID MIERCOLES 1 DE JULIO DE 1970

Núm. 182

CENTRO DE ANALISIS Y PREDICCIÓN (Ciudad Universitaria) - APARTADO 285 - MADRID. - Teléf. 2 44 35 00

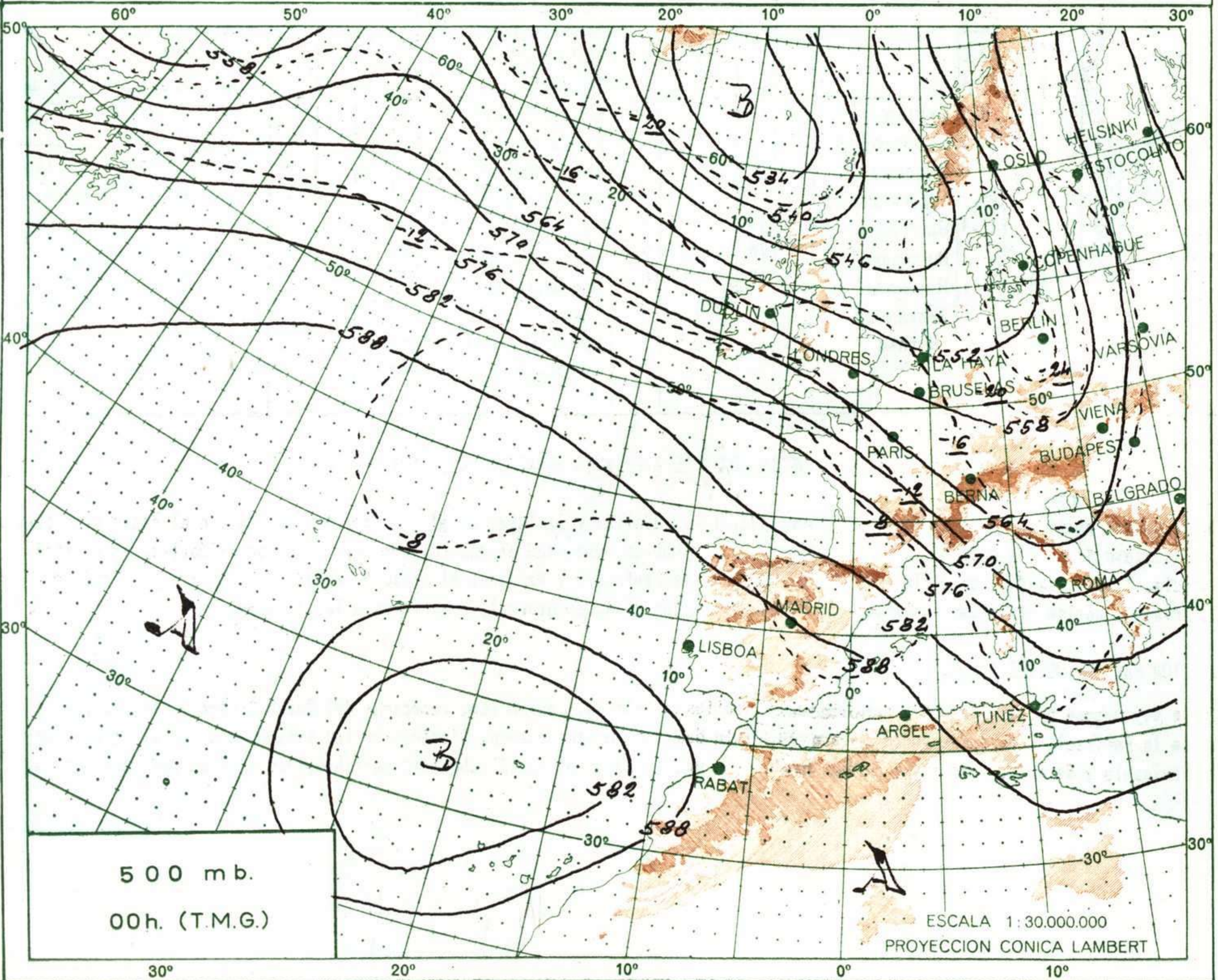
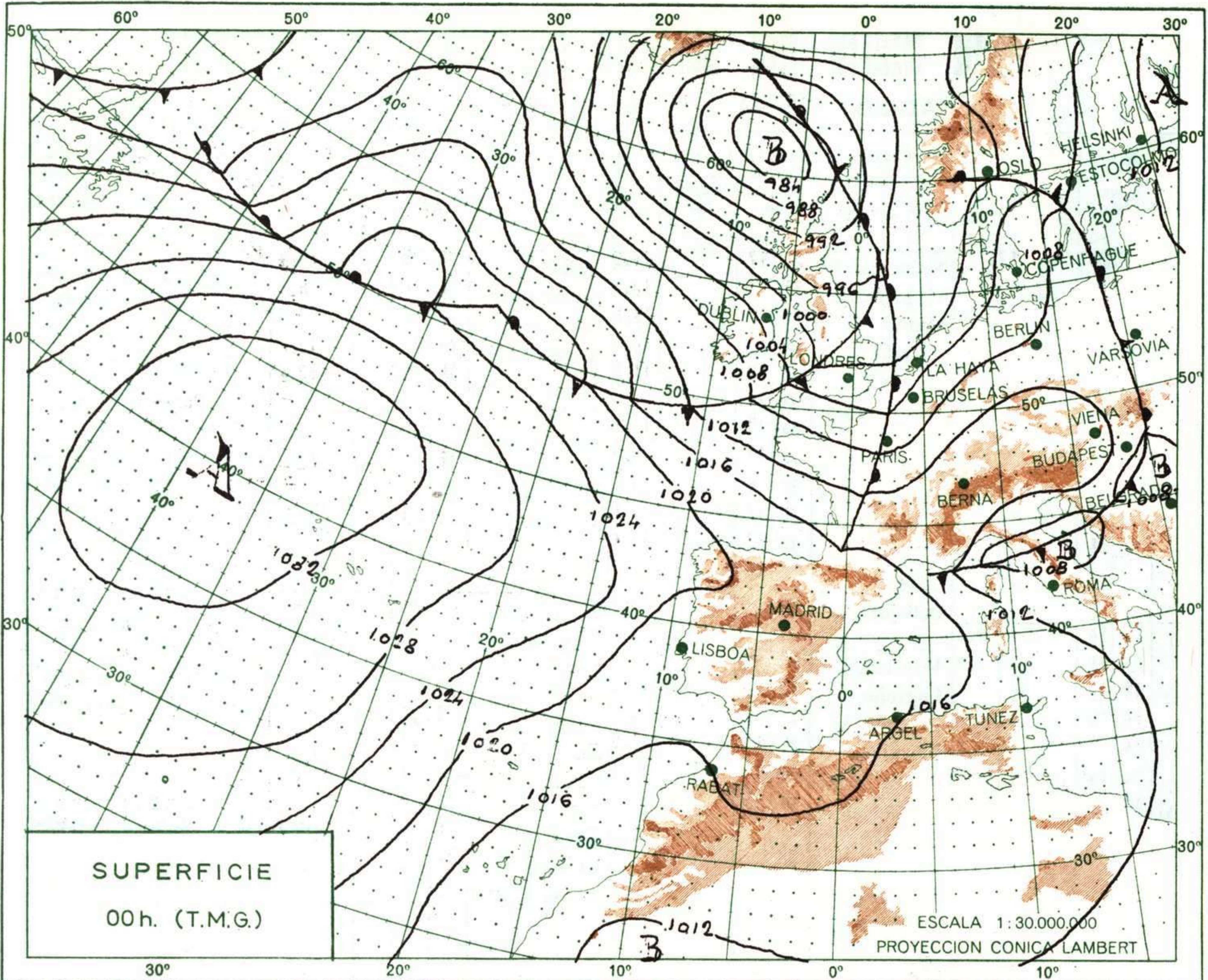
ESTACIONES	TEMPERATURA		PRECIPITACION		Horas de sol	ESTACIONES	TEMPERATURA		PRECIPITACION		Horas de sol	ESTACIONES	TEMPERATURA		PRECIPITACION		Horas de sol	TEMPERATURAS EXTREMAS (De las capitales Peninsulares)
	Máx.	Mín.	Noche	Día			Máx.	Mín.	Noche	Día			Máx.	Mín.	Noche	Día		
La Coruña	19	15		1	11.0	Navacerrada (*)	23	12			14.6	Castellón	31	19			8.2	MAXIMA: 38° en Córdoba y Sevilla. MINIMA: 10° en Lugo, Soria y Vitoria
Montevitoso Bares	18	15				Madrid/Barajas	35	15			12.5	Valencia (A)	31	18			8.3	
Lugo (P. Centro)	22	10	ip	ip	12.1	Madrid	33	18			13.1	Valencia	30	19			8.0	
Santiago (A)	22	12				Madrid/C. Viento	35	16			12.8	Alicante (A)	29	19			13.2	
Pontevedra	27					Getafe	34	17			11.7	Alicante	31	19			12.4	
Vigo (A)	22	13				Guadalajara	34	14			10.7	Aitana		17			11.5	
Vigo		14			13.5	Toledo	34	19			8.8	Murcia/Alcant.		20			13.2	
Orense						Cuenca	32	12			9.0	Murcia	37	18				
Ponferrada	27	16				Molina de Arag.	30	8			13.4	Castillo Galeras	21	19			11.2	
						Ciudad Real	36	18			12.4	San Javier	33	18				
Asturias (A)	19	14			8.5	Albacete (A)	37	13										TEMPERATURAS Máx. 32,6 a 14,30 h. Mín. 18,0 a 5,30 h. a 1 h. 22,8 a 13 h. 30,0 a 7 h. 20,6 a 18 h. 30,8 PRESIONES Máx. 706,9 mm. a 7,00 hoy. Mín. 704,0 mm. a 18,00 ayer. a 1 h. 706,6 a 13 h. 706,4 a 7 h. 706,9 a 18 h. 704,6 VIENTO Veloc. máx. 7 m/s. a 17,50 fi. Dirección: Suroeste. Recorrido en 24 horas 135 km.
Gijón	21	15			9.8	Badajoz (A)	35	16			13.3	Sevilla (A)	38	17			13.0	
Santander (A)	19	14	ip			Vitoria (A)	26	10				Córdoba (A)	38	X			13.0	
Santander	19	15	ip		8.6	Logroño	32	13			11.0	Jaén					12.0	
Bilbao (A)	24	12			3.7	Logroño (A)	31	13			10.3	Granada (A)	36	17			14.0	
S. Sebastián/Ig.	20	14	ip		7.0	Pamplona	25	11			7.8	Huelva	35	21			13.0	
S. Sebastián (A)	22	14	1		7.0	Huesca/Monfl.	32	14			11.8	Jerez de la F.ª (A)	37	16				
						Candanchú (*)	18	5				Cádiz	27	21				
						Veruela						San Fernando	31					
						Daroca	33					Tarifa	30	19			10.3	
León (A)	30					Zaragoza (A)	33	15			11.5	Málaga (A)	25	17			12.6	
Zamora	32	16			14.2	Zaragoza	34	18				Almería (A)	25	20			9.6	
Palencia	31	15			14.5	Calamocha	32	8			11.4							
Burgos (A)	30	10			13.0	Teruel	33	12				Palma de M.ª (A)	25	16			9.3	
Burgos	30	12			13.5							Mahón (A)	27	19			6.0	
Valladolid (A)	31	12			6.5	Lérida		17			11.0	Ibiza (A)	26	19			12.0	
Valladolid	33	14			13.3	Montseny (*)						S.ª C. de la Palma (A)	23	16			6.3	
Soria	30	10			10.9	Gerona (A)		15				Izaña (*)	22	15			12.5	
Salamanca (A)	32	12			14.2	La Molina (*)						S.ª C. de Tenerife (A)	25	14			9.6	
Avila	30	13			13.4	Barcelona	29	19			X	S.ª C. de Tenerife	27	19			11.2	
Segovia	31	15			14.4	Barcelona (A)	27	18			6.5	Las Palmas (A)	26	20			10.8	
						Reus (A)		17			10.0	Fuerteventura (A)	35	20			9.5	
						Tarragona		19			9.2	Lanzarote (A)	39	17				
						Tortosa		18			9.5	Ceuta	28				10.0	
												Melilla	27	20			10.0	
												V. Cisneros (A)	25	18			5.0	

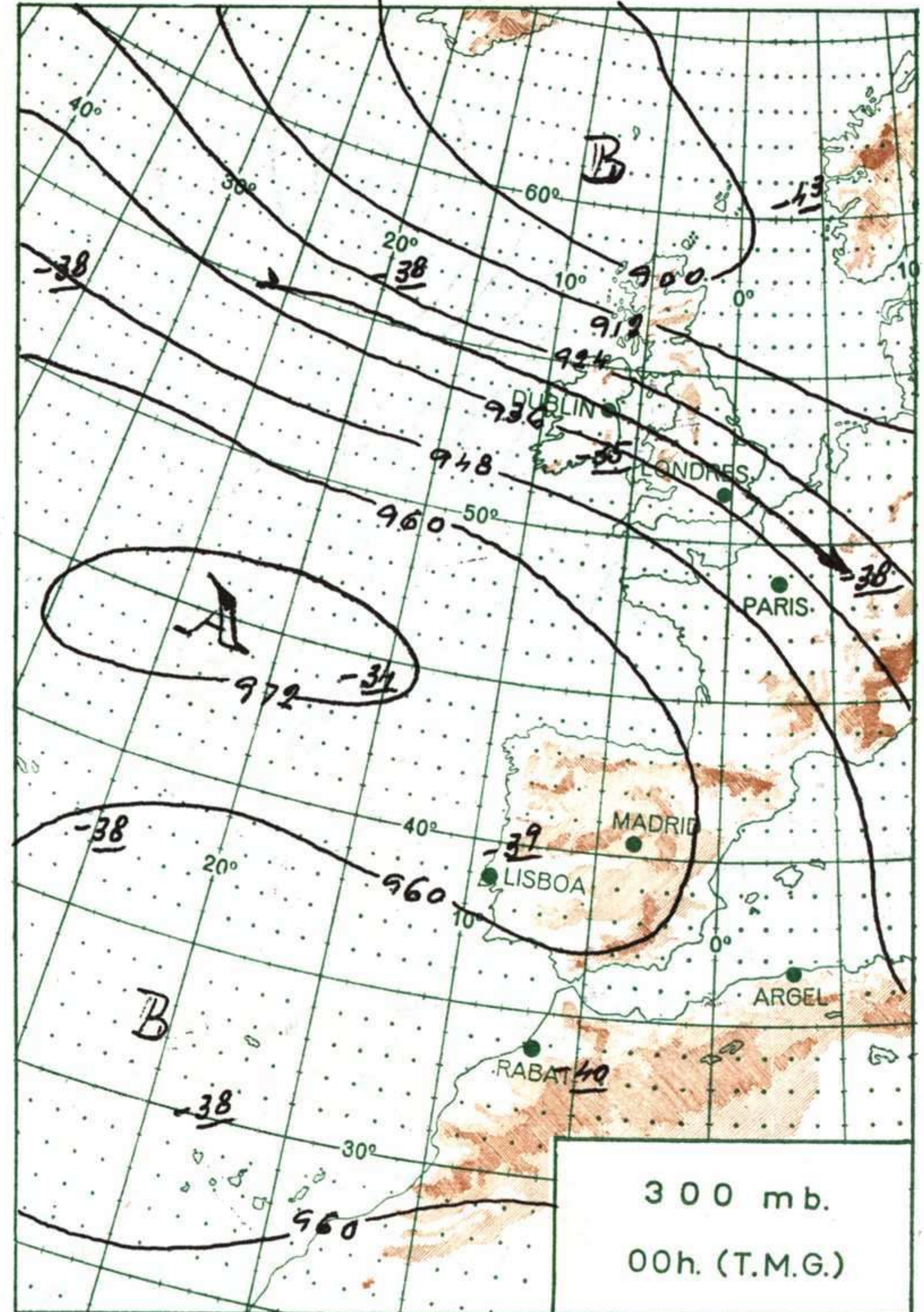
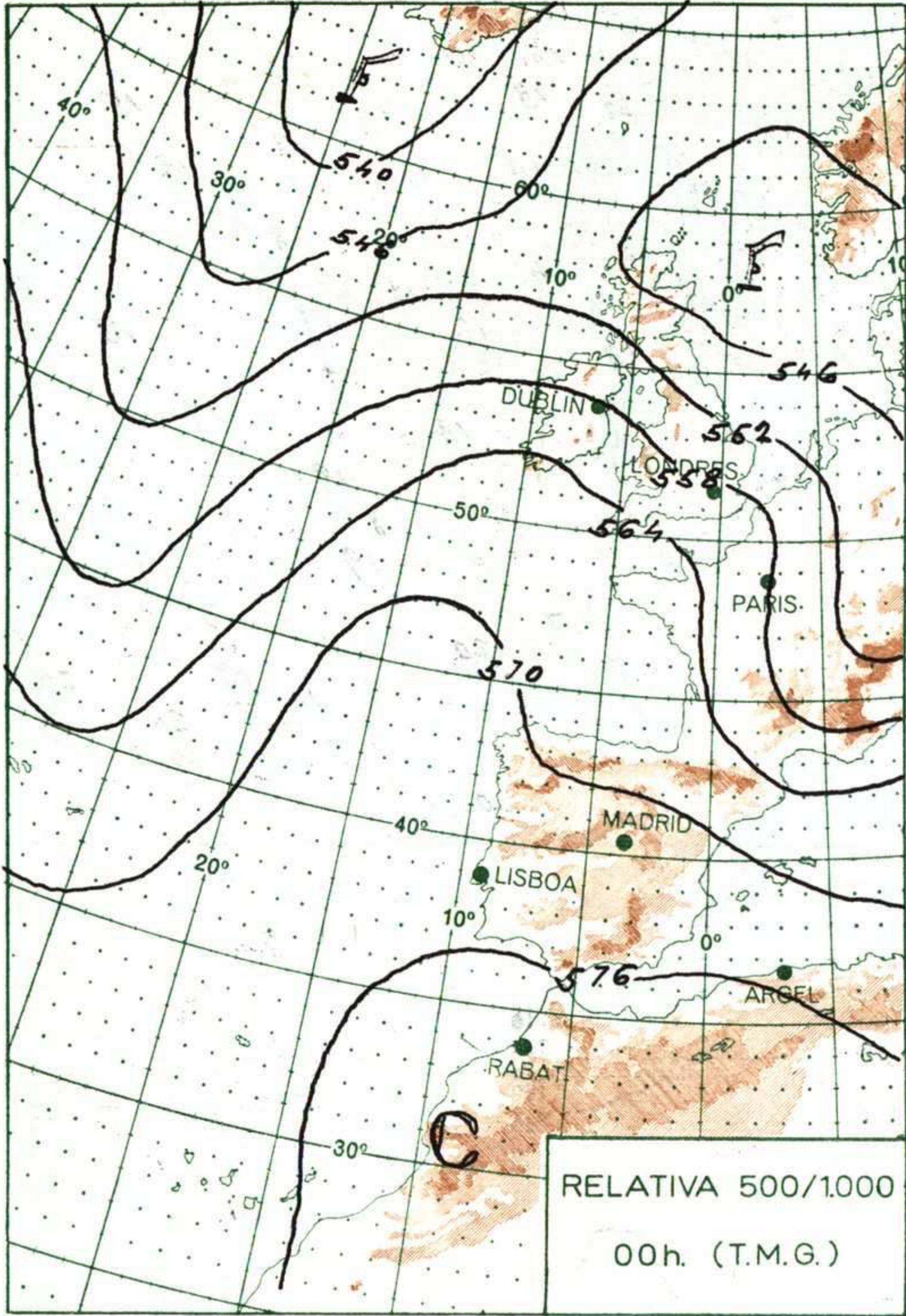
INFORMACION GENERAL DE LAS ULTIMAS 24 HORAS (DE 19 HORAS DE AYER A 19 HORAS DE HOY, HORA OFICIAL).

En la pasada noche se registraron algunas precipitaciones débiles y aisladas en el interior de Galicia. En el resto de España el cielo estuvo despejado o poco nuboso. Durante el día ha habido nubosidad abundante, con precipitaciones débiles, en el norte de Galicia, litoral cantábrico y Pirineos. En el resto de la Península y Baleares el cielo ha estado despejado o poco nuboso. En Canarias ha habido nubosidad variable. Las temperaturas han sido, en general, superiores a las de ayer.

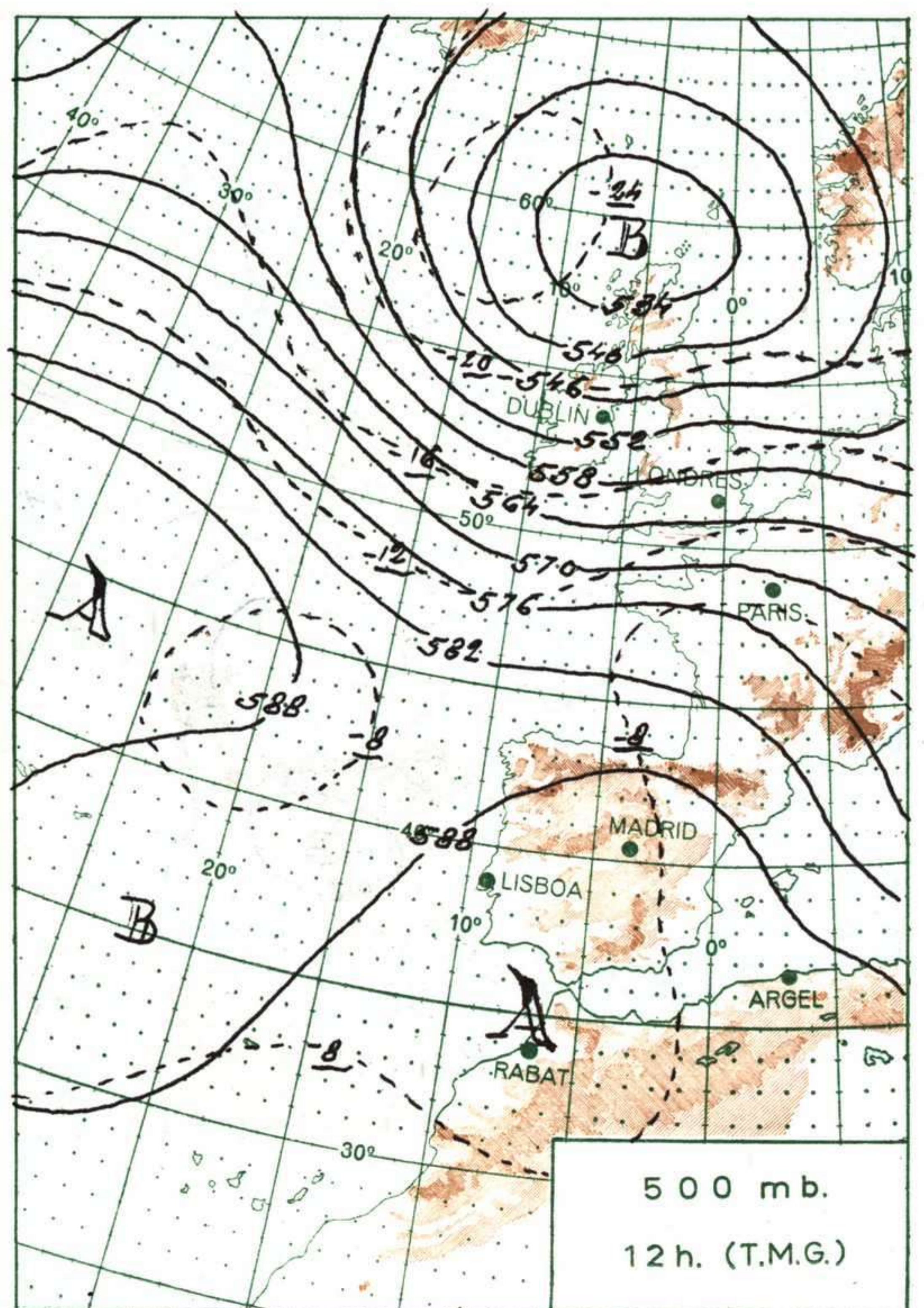
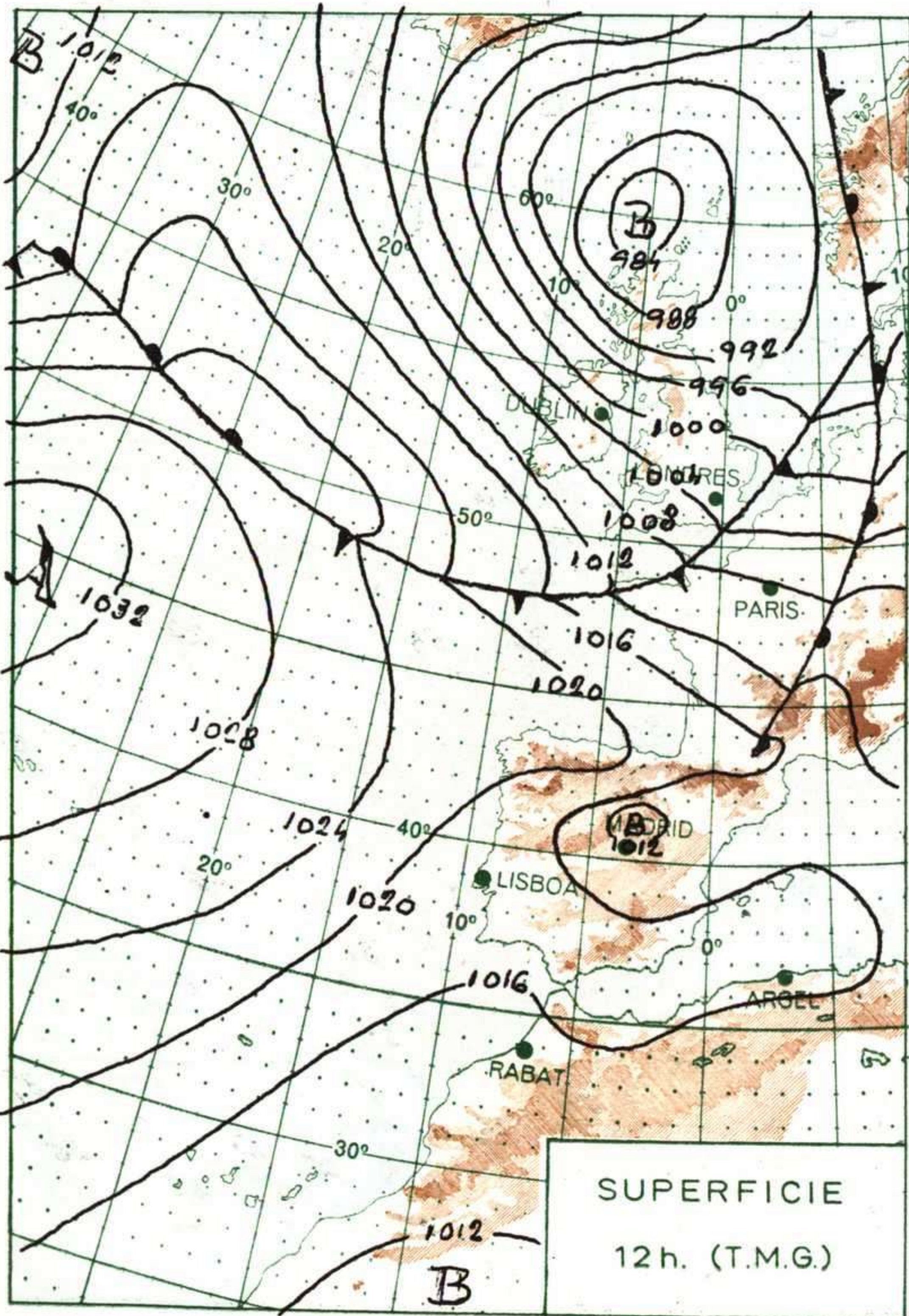
PREDICCIÓN PARA EL JUEVES DIA 2.

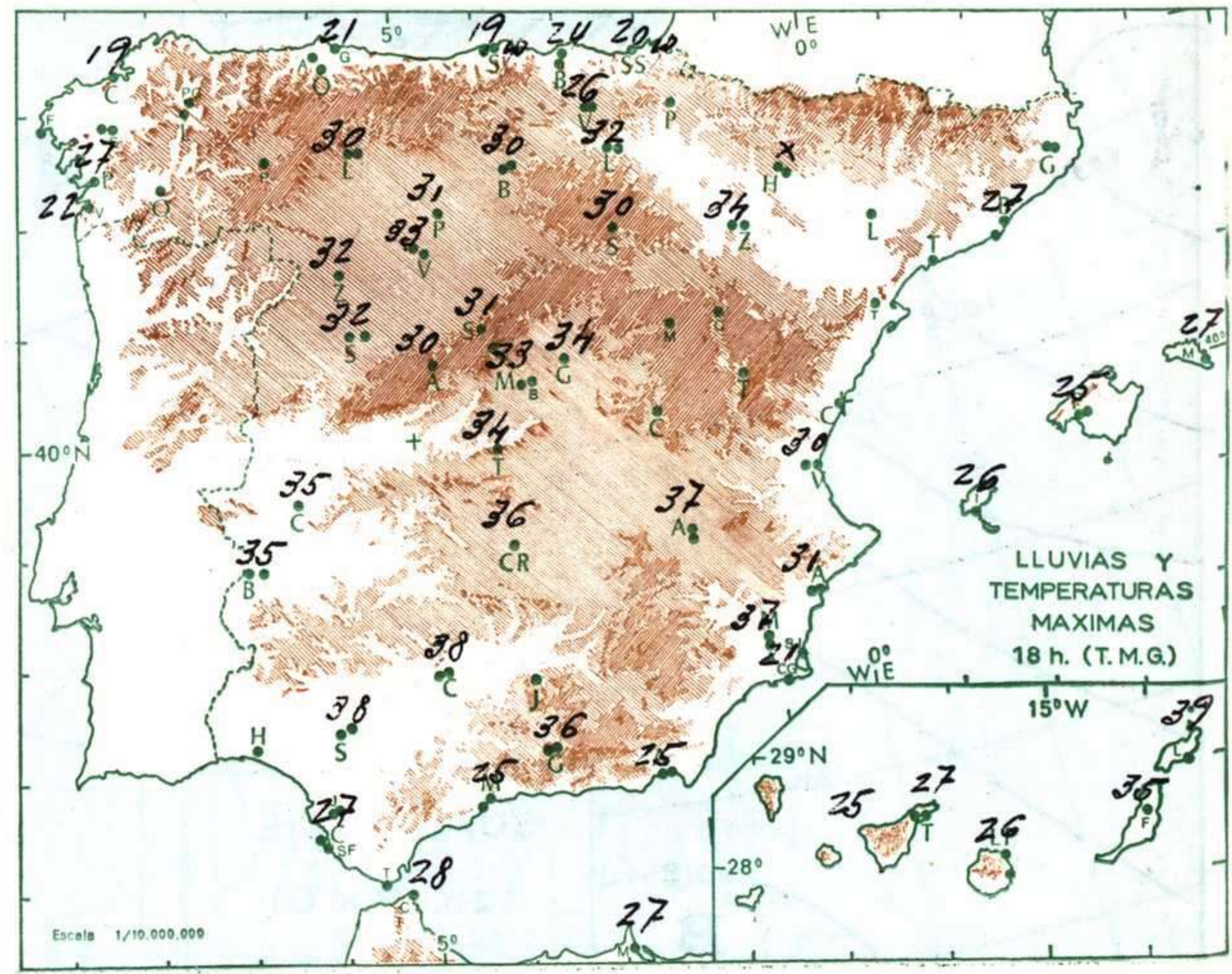
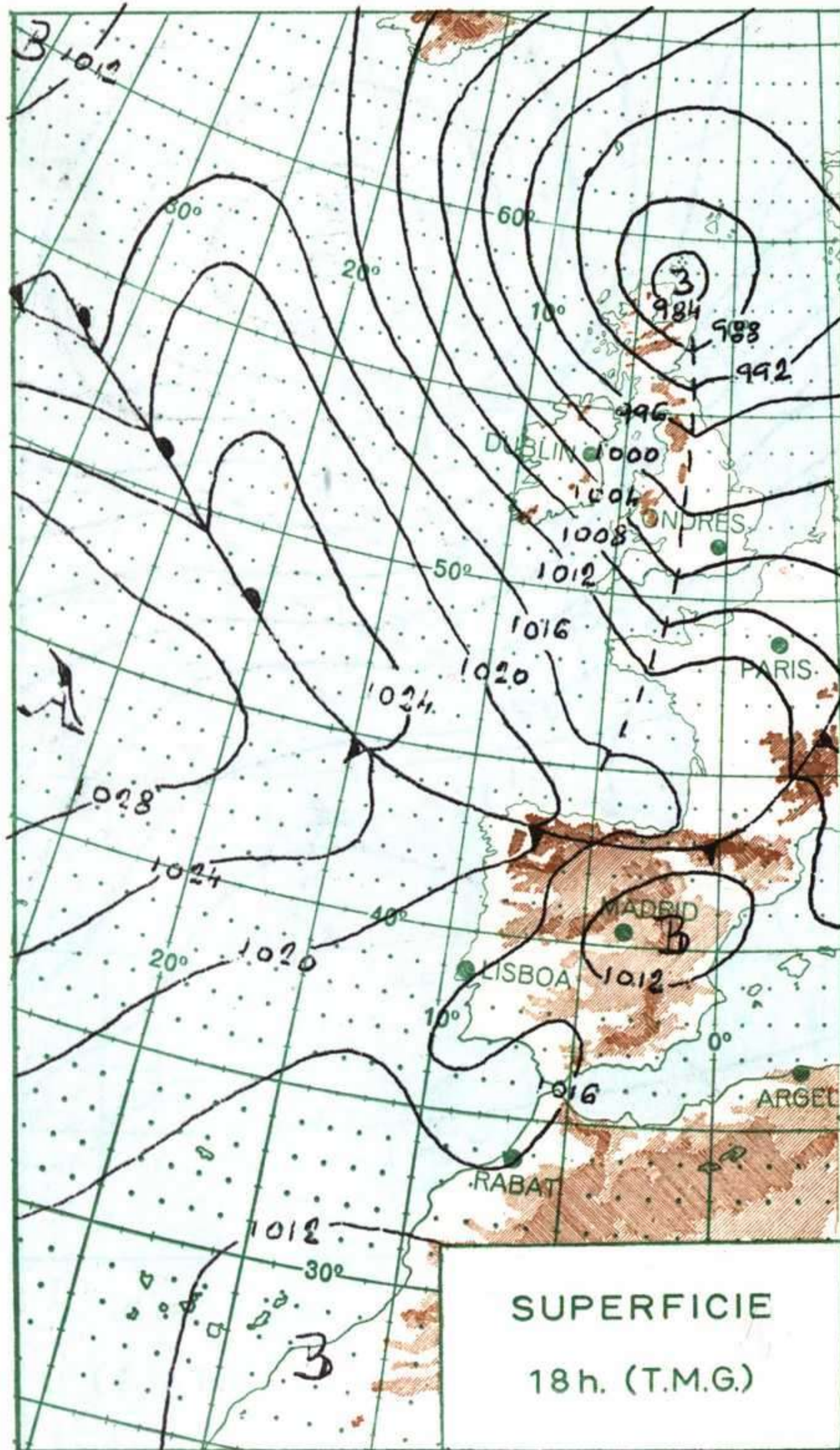
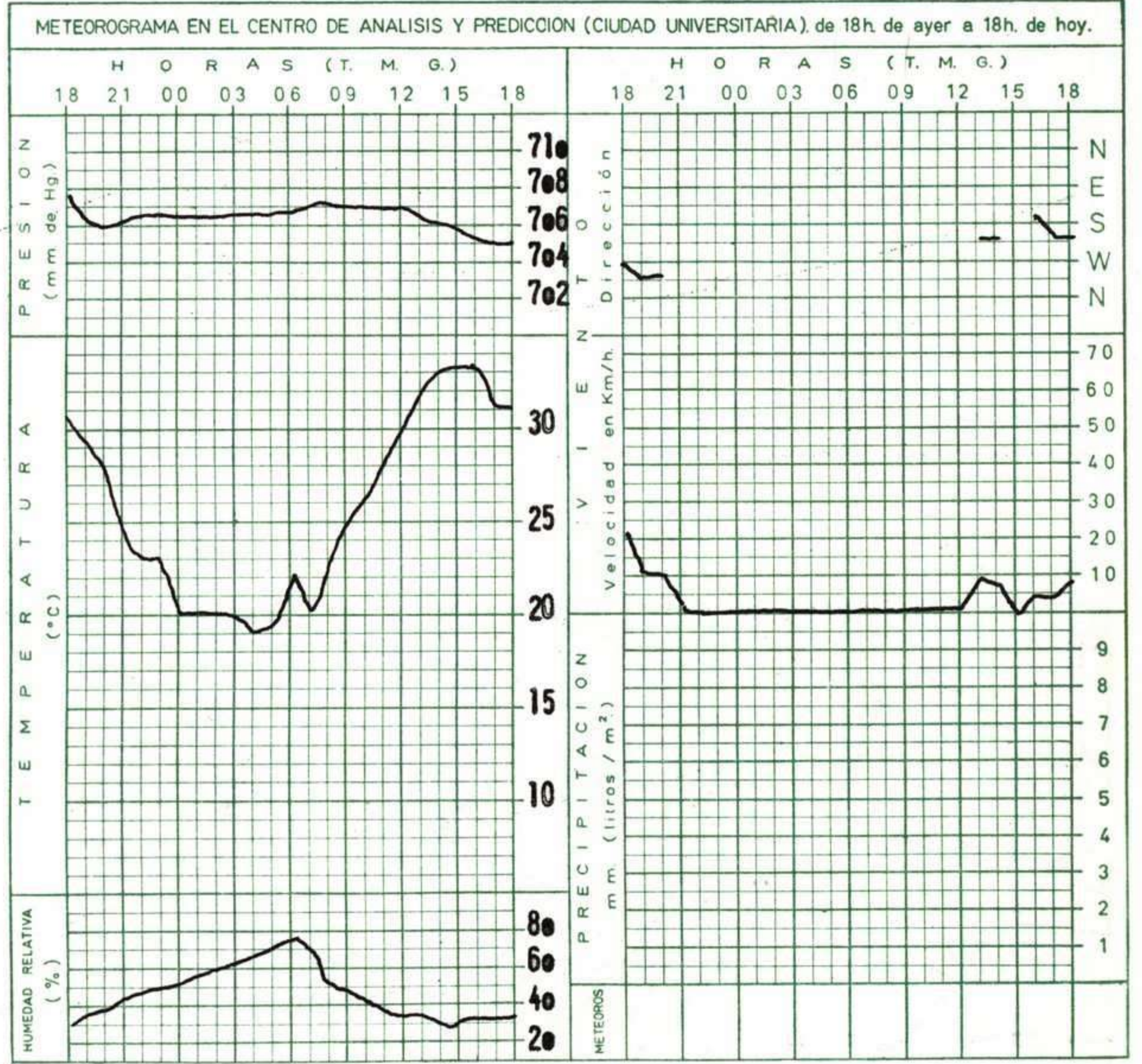
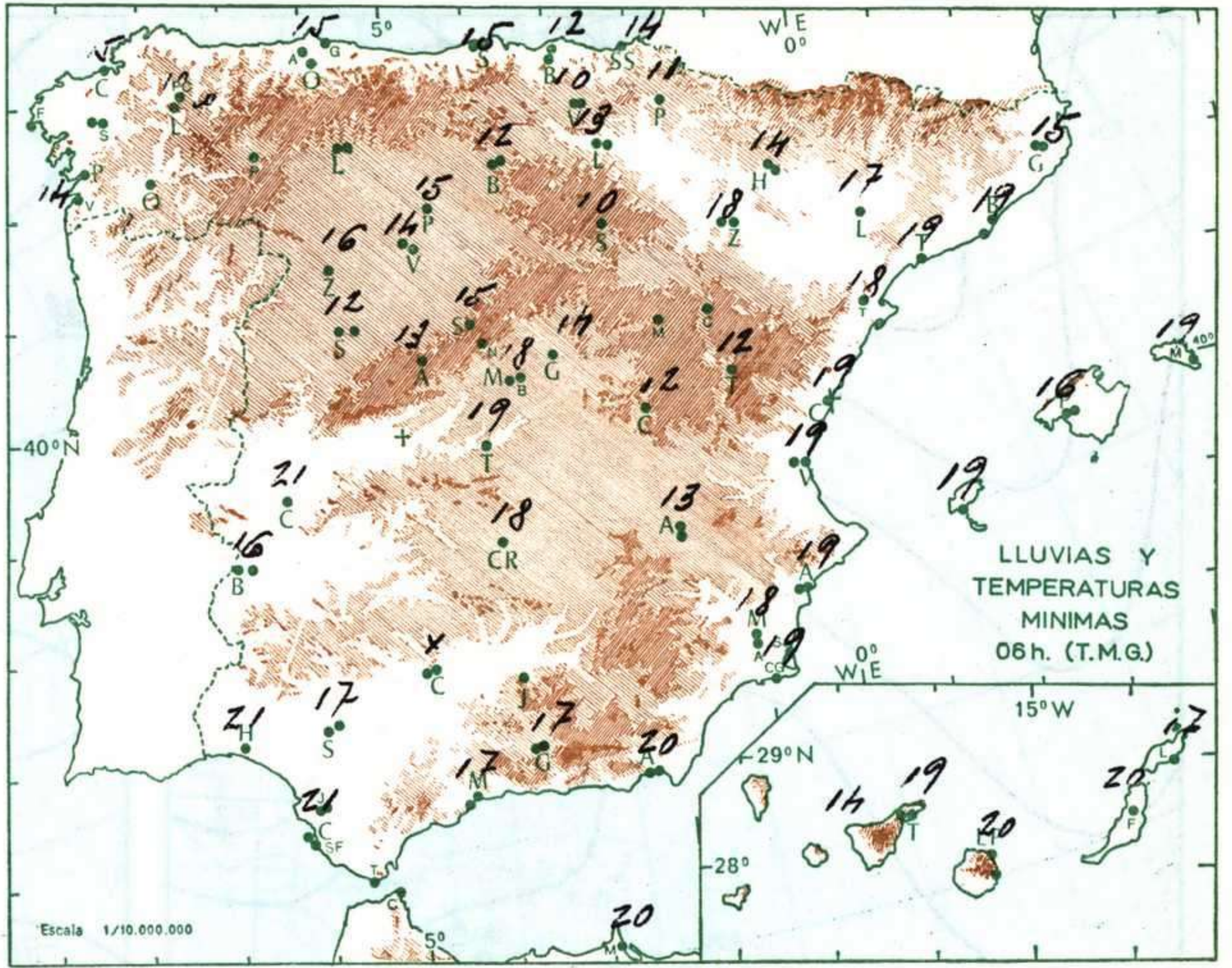
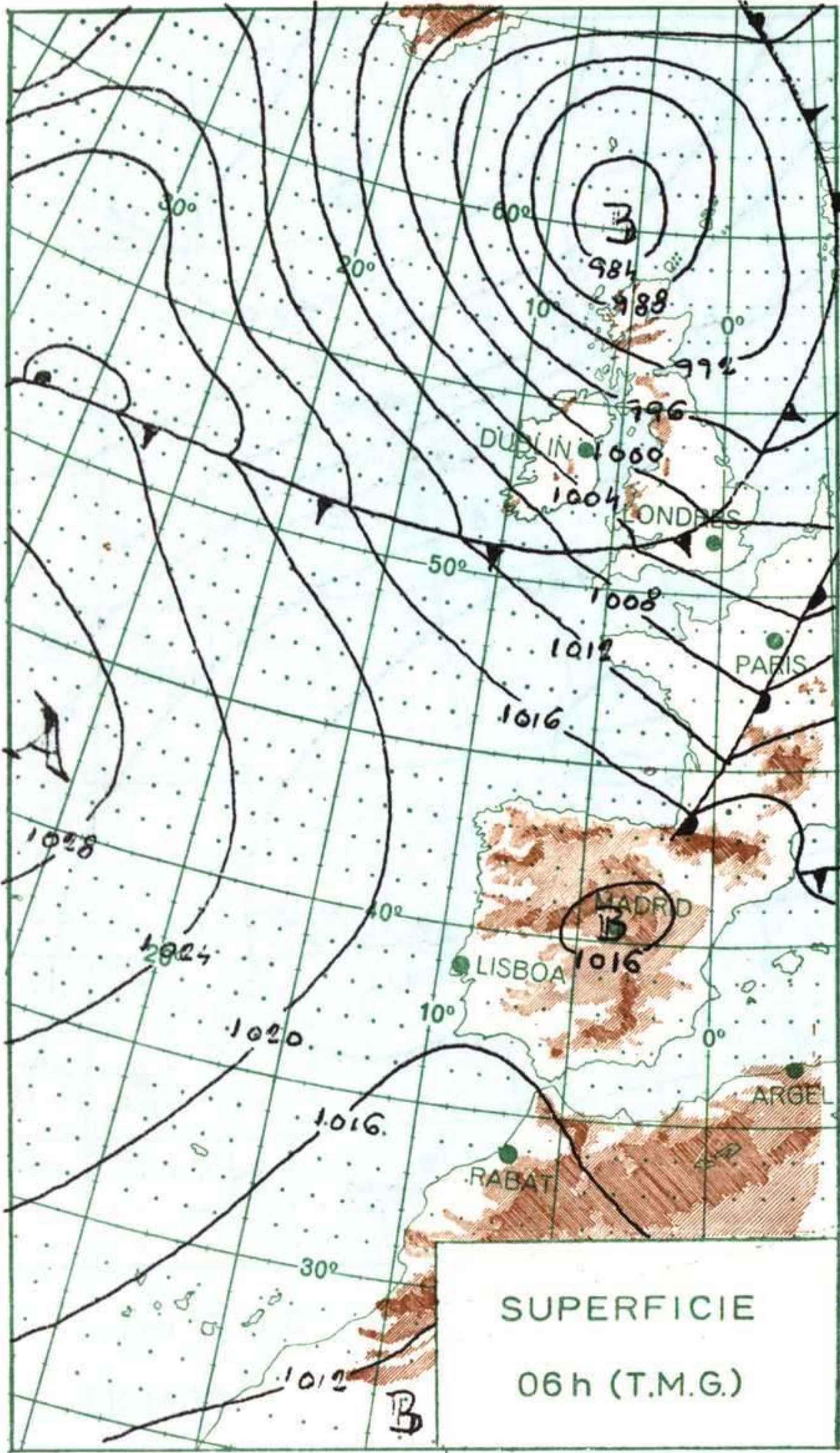
Cielo muy nuboso o cubierto con precipitaciones débiles en Galicia, Cantábrico, cabeceras del Duero y Ebro y Pirineos. En el resto de la Península y Baleares, buen tiempo con cielo despejado o poco nuboso. Disminuirán las temperaturas en el tercio norte de la Península y se mantendrán altas en las demás regiones. En Canarias habrá nubosidad variable, con vientos del nordeste.





ALTITUDES >2000 2000 1000 500 0 Mts.





MADRID, Dia 1 de JULIO de 1.970

Núm. 182

R A D I O S O N D E O S																VIENTO EN ALTITUD			
LA CORUÑA 08 001				MADRID / BARAJAS 08 221				PALMA DE M./SON BONET 08 302				SANTA CRUZ DE TENERIFE 60 020				Estación	Logro	Logroñ	Vallado
Sondeo a 00 h.(T.M.G.)				Sondeo a 00 h.(T.M.G.)				Sondeo a 00 h.(T.M.G.)				Sondeo a 00 h.(T.M.G.)				Indicativo	084	084	140
PPP hhh TT DD dd ff				PPP hhh TT DD dd ff				PPP hhh TT DD dd ff				PPP hhh TT DD dd ff				Dia/hora	1/00	1/12	1/12
Tierra				Tierra				Tierra				Tierra				Altitud	dd ff	dd ff	dd ff
1.000 180 14 09 27 03				1.000 132				1.000 148 21 27 23 08				1.000 104 20 56 31 08				1.000	29 02	30 03	26 09
850 1551 15 10 31 12				850 1545 20 69 33 09				850 1553 17 62 33 10				850 1482 23 25 12				1.500	32 01	34 05	25 06
700 3174 7 34 31 16				700 3177 8 69 29 10				700 3182 8 63 30 39				700 3142 14 22 54				2.000		28 04	29 14
500 5870 -8 56 35 14				500 5880 -8 61 33 12				500 5880 -8 64 31 25				500 5850 -10 60 22 65				3.000			29 14
400 7570 -21 56 35 13				400 7570 -21 60 01 10				400 7580 -21 51 32 35				400 7530 -22 24 45				4.000			28 12
300 9620 -38 59 35 10				300				300 9640 -38				300 9570 -38 24 30				5.500			
250 0850 -48 36 14 250				250				250 10870 -48 03 48				250 10810 -47 24 50				7.000			
200 2270 -60 01 19 200				200				200 12310 -57 02 64				200 12320 -57 24 85				9.000			
150 4010 -69 01 14 150				150				150 14100 -59 35 19				150 14120 -61 25 55				10.500			
100 6450 -64 02 08 100				100				100 16650 -58 31 14				100 16630 -63 14 46				12.000			
70				70				70 18900 -58 04 18				70 18820 -71 13 30				13.500			
50				50				50 21030 -57 35 29				50 20930 -57 11 25				16.000			
30				30				30				30				Estación	Prat	Manises	León
20				20				20				20				Indicativo	181	284	055
10				10				10				10				Dia/hora	1/12	1/12	1/12
PPP TT DD				PPP TT DD				PPP TT DD				PPP TT DD				Tierra			
1014 15 14 383 -24 56				944 22 66				1011 22 32				1008 21 56				1.000	30 08	28 07	25 18
969 12 00 348 -27 60				922 24 69				948 17 00				886 15 51				1.500	30 30	28 14	28 03
954 15 59 289 -40 59				868 21 69				850 17 62				844 24				2.000	30 26	29 19	28 04
906 14 00 191 -63				741 10 67				524 -5 67				684 12				3.000	31 19	29 18	31 16
863 13 26 143 -70				718 10 71				333 -32 35				474 -14 58				4.000		28 20	32 10
850 15 10 80 -60				670 5 67				236 -51				428 -18				5.500			
807 12 00				591 0 63				179 -62				337 -35				7.000			
717 9 34				573 0 66				170 -59				193 -59				9.000			
675 5 14				472 -11 60				50 -57				83 -64				10.500			
659 5 43				360 -27 59								45 -55				12.000			
604 1 36																13.500			
515 -7 50																16.000			
421 -17 58																Estación	Mahón	Badajoz	
Sondeo a 12 h.(T.M.G.)				Sondeo a 12 h.(T.M.G.)				Sondeo a 12 h.(T.M.G.)				Sondeo a 12 h.(T.M.G.)				Indicativo	314	330	
PPP hhh TT DD dd ff				PPP hhh TT DD dd ff				PPP hhh TT DD dd ff				PPP hhh TT DD dd ff				Dia/hora	1/12	1/12	
Tierra				Tierra				Tierra				Tierra				Altitud			
1.000 168 17 00 27 04				1.000 134				1.000				1.000				1.000			
850 1542 12 10 31 15				850 1574 20 64 25 07				850				850				1.500	31 19	26 12	
700 3163 9 59 32 18				700 3210 9 65 28 12				700				700				2.000	30 27	27 06	
500 5860 -10 59 29 11				500 5910 -9 29 12				500				500				3.000		27 08	
400 7550 -20 67 30 12				400 7570 -22 22 11				400				400				4.000		28 15	
300 9610 -37 63 30 10				300 9830 -39 26 07				300				300				5.500		28 10	
250 10840 -47 30 10				250 10850 -49 23 07				250				250				7.000			
200				200 12280 -61 14 15				200				200				9.000			
150				150 14050 -64 26 15				150				150				10.500			
100				100 16540 -61 36 15				100				100				12.000			
70				70 18770 -58 10 10				70				70				13.500			
50				50 20940 -52 10 10				50				50				16.000			
30				30				30				30				Estación			
20				20				20				20				Indicativo			
10				10				10				10				Dia/hora			
PPP TT DD				PPP TT DD				PPP TT DD				PPP TT DD				Tierra			
1013 18 00				946 31 69												1.000			
955 14 00				800 14 63												1.500			
896 13 00				747 13 64												2.000			
828 11 18				547 -3 66												3.000			
810 12 59				300 -39												4.000			
772 11 62				200 -61												5.500			
743 12 59				136 -65												7.000			
546 -4 59				70 -58												9.000			
445 -16 57				50 -52												10.500			
488 -16 68																12.000			
285 -40 62																13.500			
250 -47																16.000			

