



MINISTERIO DEL AIRE

Boletín diario del Servicio Meteorológico Nacional

AÑO XIV
2.ª EPOCA
Núm. 168.

MADRID JUEVES 17 DE JUNIO DE 1965

CENTRO DE ANALISIS Y PREDICCIÓN (Ciudad Universitaria) - APARTADO 285 - MADRID. - Teléf. 2 44 35 00

ESTACIONES	TEMPERATURA		PRECIPITACION		Horas de sol	ESTACIONES	TEMPERATURA		PRECIPITACION		Horas de sol	ESTACIONES	TEMPERATURA		PRECIPITACION		Horas de sol	TEMPERATURAS EXTREMAS (De las capitales Peninsulares)
	Máx.	Mín.	Noche	Día			Máx.	Mín.	Noche	Día			Máx.	Mín.	Noche	Día		
La Coruña	25	13			2.7	Navacerrada*	32	14			8.8	Castellón	27	20			9.4	MAXIMA: 38° en Córdoba y Sevilla. MINIMA: 10° en Burgos y León.
Monteventoso	22	12				Barajas	30	16			10.3	Játiva	35	20			8.3	
Vares	20	13				Madrid	33	18			8.5	Valencia	27	20			10.4	
Ofero del Rey	24	9			3.0	Getafe	29	16			9.2	Rabasa	34	23			11.6	
Finisterre	18	14			5.0	Guadalajara	33	19			10.2	Alicante	26	24			12.0	
Santiago (A.)	21	11			1.8	Toledo	30	14			8.0	C. S. Antonio	33	25			12.1	
Pontevedra	23	12				Cuenca	27	12			11.0	Alcantarilla	32	21			9.5	
Vigo	21	13			1.2	Molina	32	15			9.0	Murcia	X	20				
Orense	27	14				Ciudad Real	31	18				Cast. Gaietas						
Ponferrada	30	10			3.5	Albacete	34	16				San Javier						
						Caceres	35											
						Badajoz (A.)												
Oijón	25	16			8.7	Vitoria (A.)	24	12				Sevilla (A.)	38	20				TEMPERATURAS Máx. 29,6 a 16,30 h. Mín. 16,4 a 5,30 h. a 1 h. 20,4 a 13 h. 27,6 a 7 h. 18,4 a 18 h. 29,0
Santander	21	15			5.0	Logroño	28	14			8.5	Córdoba	38	18				
Punta Galea	23	15				Pamplona	23	11			5.5	Jáen	34	19				
Sondrea	23	15			4.3	Monforte	X	5			6.8	Granada (A.)	37	19			11.7	
Igueldo	20	13			3.9	Candanchú (*)	14	5	1			Cartuja	35	19				
Fuenterrabia	23	15			4.6	Veruela						Huelva	35	20			11.4	
						Calatayud						Jerez	35	18				
León	29	10			6.1	Duroca						Cádiz	27	21			10.3	
Zamora	30	13				Sanjujo	28	16			7.9	San Fernando	20				10.0	
Palencia	28	12			9.0	Zaragoza	28	17			8.1	Tarifa	25	19			12.5	
Villafra	27	8			6.1	Calatocha	27	13				Málaga (A.)	35	25				
Burgos	28	10			8.0	Tenuel						Almería						
Wiltanubia	29	7			6.0													
Waltaboldi	29	13			6.0							P. Mallorca	29	18			10.7	PRESIONES Máx. 709,0 mm. a 10,00 hoy Mín. 705,8 mm. a 18,00 ayer a 1 h. 707,4 a 13 h. 708,6 a 7 h. 708,5 a 18 h. 707,3
Soria	29	11			7.4							Mallón	25	19			13.0	
Salamanca	29	13			11.0							Ibiza	25	21			10.5	
Avila	27	11			10.1													
Segovia	29											S. C. Palma	20	15			10.0	
												Izama (*)						
												Los Rodeos	27	14			12.0	
												S. C. Tenerife	28	19			13.0	
												Gando	25	19			8.0	
												Fuerteventura	23	17				
												Lanzarote	27	17			11.7	
												Ceuta	30	16				
												Melilla	22	23			12.7	
												Itni	24	15			3.4	
												W. Cisneros	15				X	

OBSERVACIONES DE MADRID
(Parque del Retiro)

PRESIONES
Máx. 709,0 mm. a 10,00 hoy
Mín. 705,8 mm. a 18,00 ayer
a 1 h. 707,4 a 13 h. 708,6
a 7 h. 708,5 a 18 h. 707,3

VIENTO
Veloc. máx. 16 m/s. a 00,55 h.
Dirección: Noroeste.
Recorrido en 24 horas 229 km.

(*) Estaciones situadas a más de 1.600 metros sobre el nivel del mar.

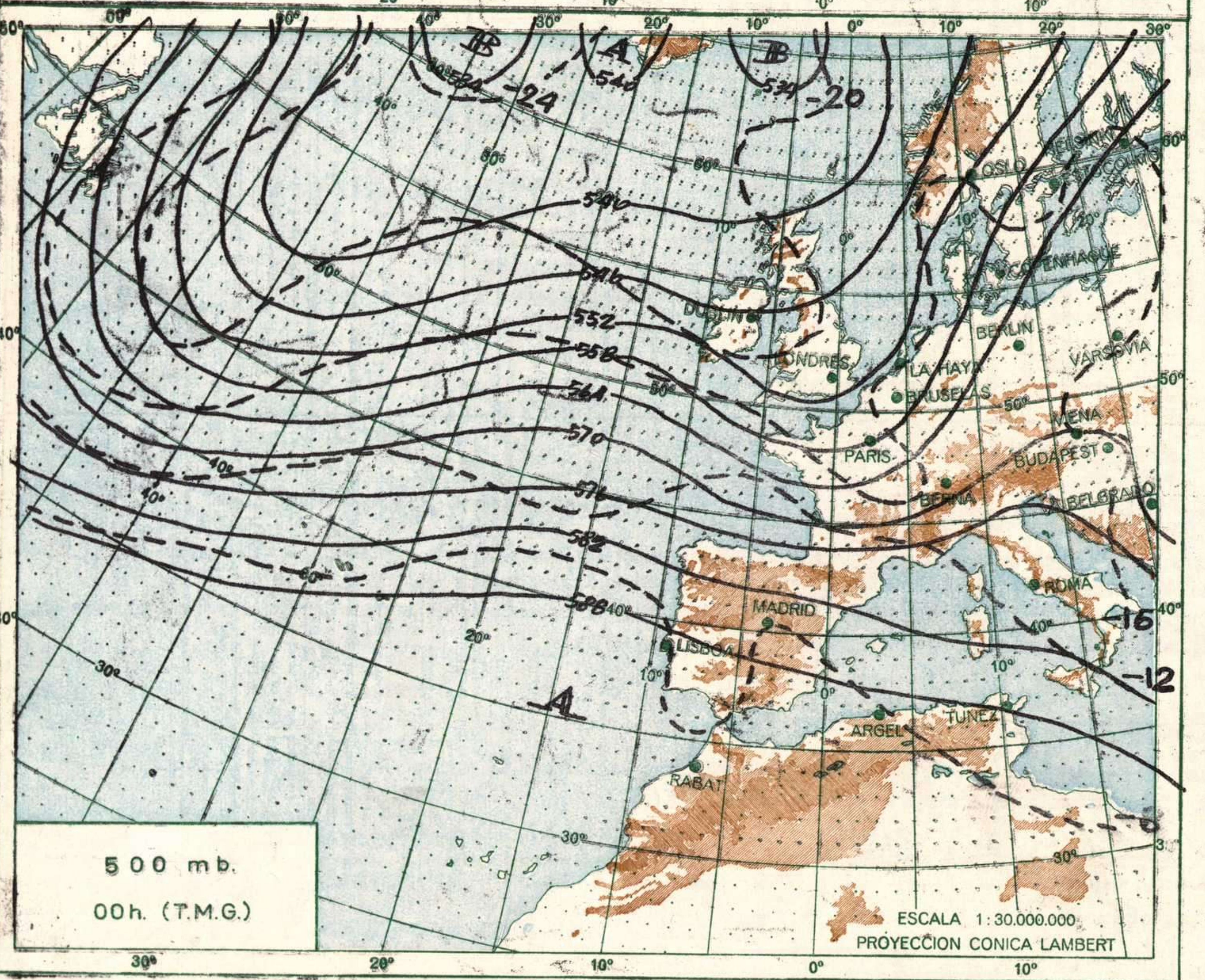
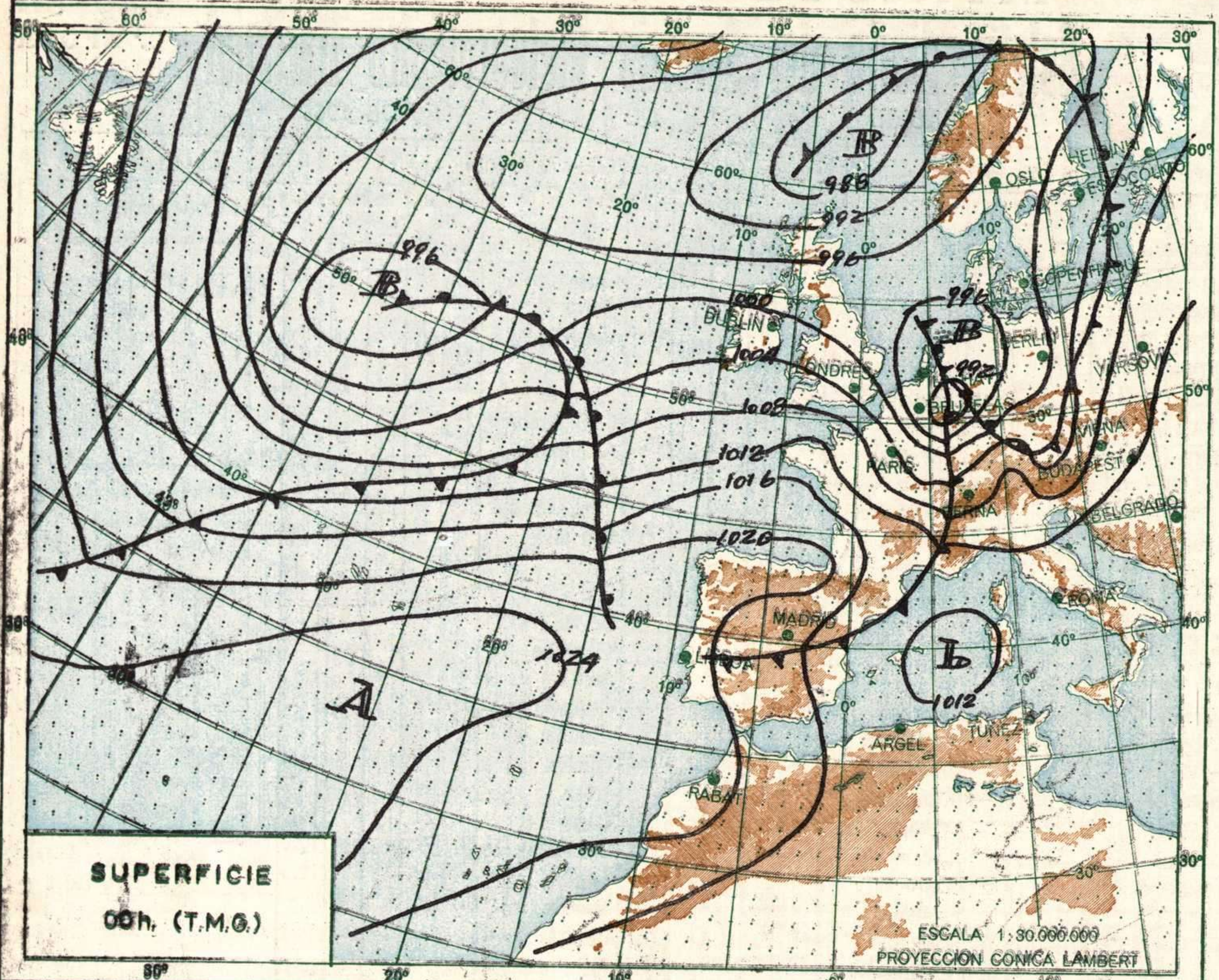
NOTA.— Los datos de este Boletín comprenden las observaciones desde las 18 h. T. M. G. de ayer a las 18 h. T. M. G. del día de hoy
Las horas de sol corresponden al día de ayer.

INFORMACION GENERAL DE LAS ULTIMAS 24 HORAS (DE 19 HORAS DE AYER A 19 HORAS DE HOY) HORA OFICIAL.

Durante las últimas 24 horas ha continuado en toda España el tiempo seco y caluroso. Únicamente ha habido algunas precipitaciones muy débiles y aisladas en el Cantábrico y los Pirineos. Se formaron nieblas o neblinas matinales en puntos aislados del litoral cantábrico y catalán. En la mitad inferior de la Península las temperaturas máximas han estado comprendidas entre los 32 y 38°; esta última registrada en los observatorios de Córdoba y Sevilla.

PREDICCIÓN PARA EL VIERNES DIA 18.

Nubosidad variable en Galicia, Cantábrico, litoral mediterráneo, Baleares y Canarias. Cielo despejado o poco nuboso en el resto. La temperatura no experimentará cambios notables.



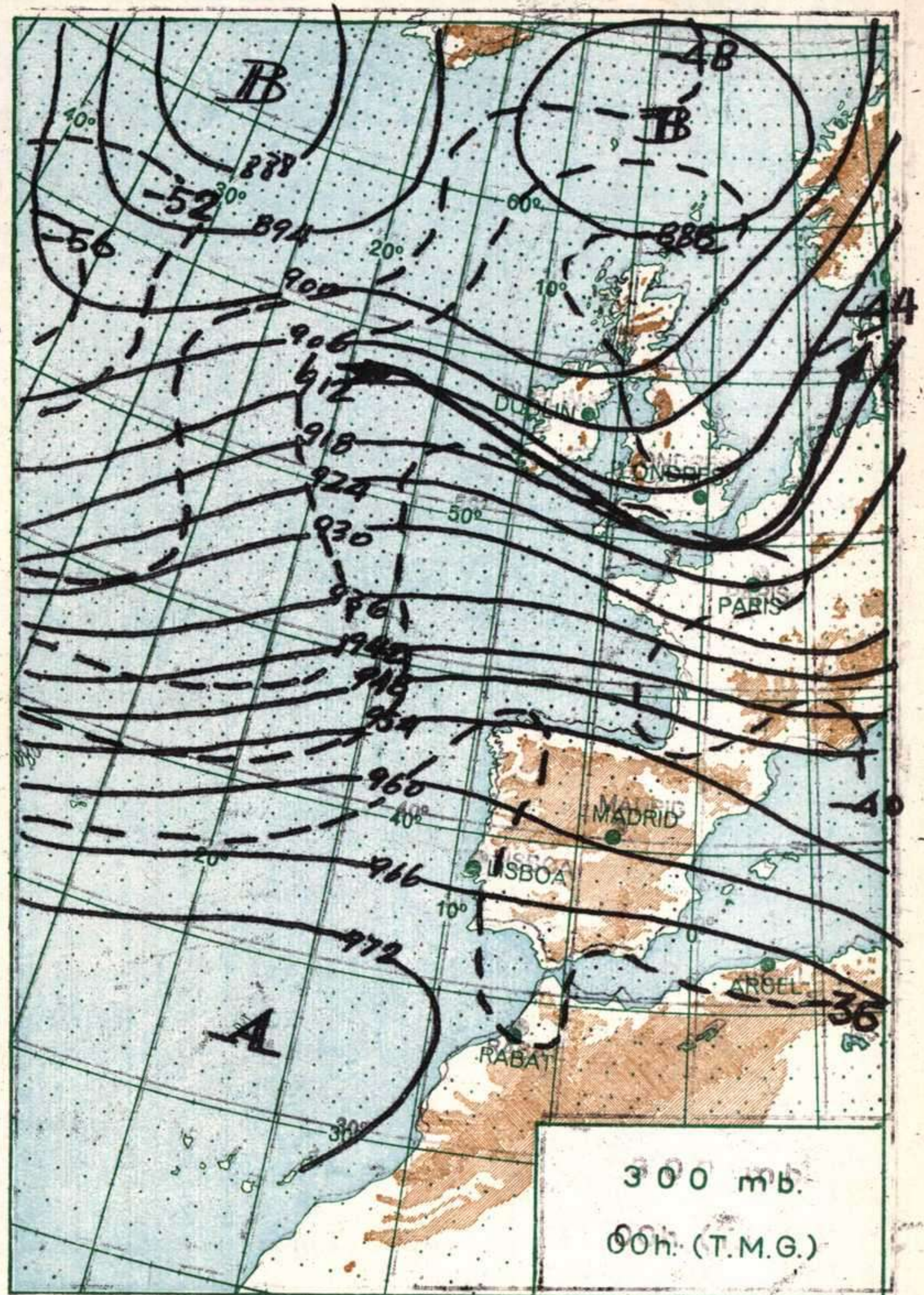
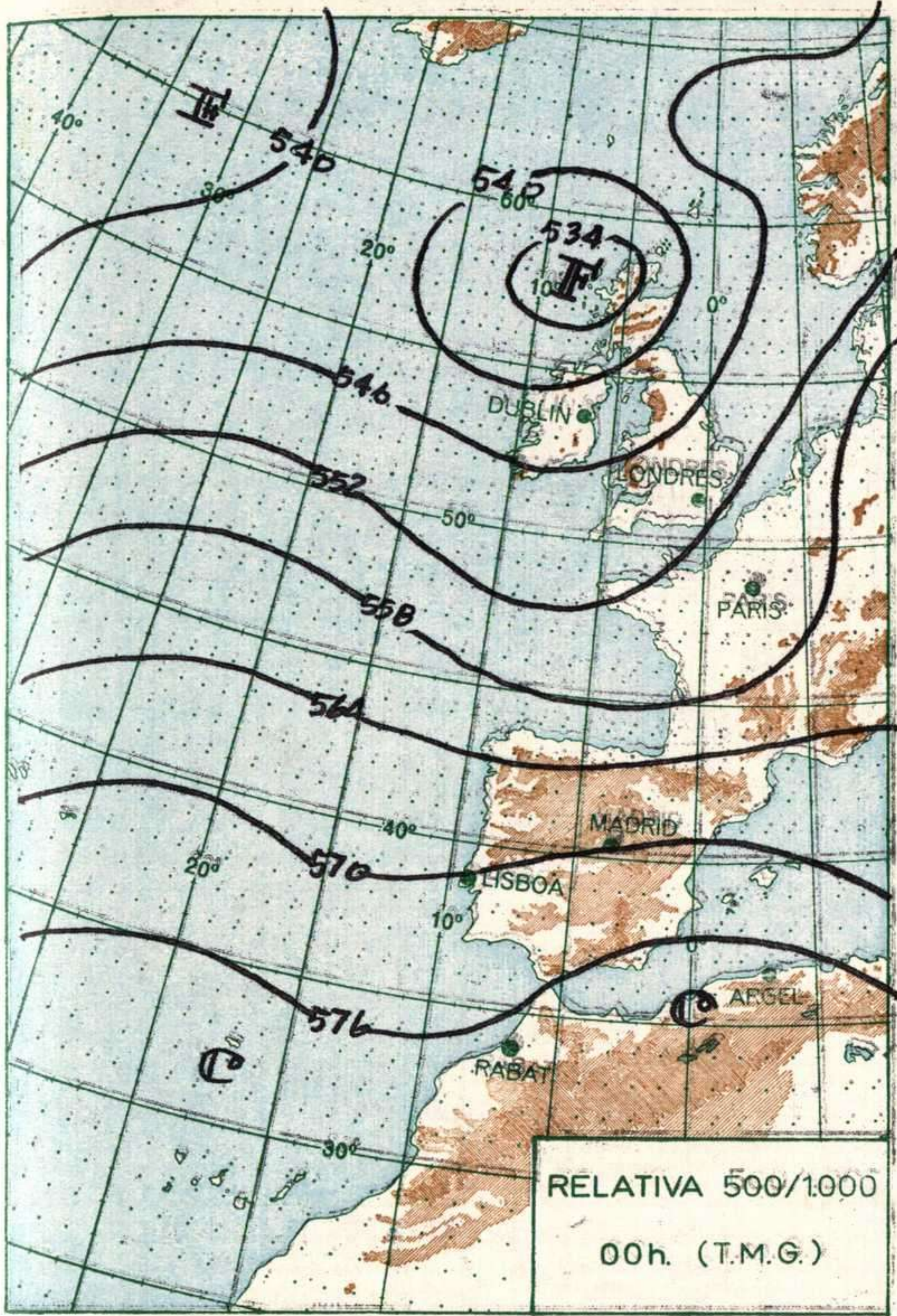
R A D I O S O N D E O S

Estación	Altitud	Día/hora	Indicativo	Latitud	Longitud	Presiones tipo	Sondeo a 00 h. (TMG)	Puntos notables	Presiones tipo	Sondeo a 12 h. (TMG)	Puntos notables
La Coruña - 08 001											
Zaragoza - 08 159											
Madrid/Barajas - 08 221											
Palma/Son Bonet - 08 302											
Sia. C. Tenerife - 60 020											
1000	180	14	24	06	1000	139					
850	1530	8	-3	26	850	1547	18	-3	26	22	1000
700	3123	5	-12	29	700	3167	6	-5	28	24	700
500	5790	-10	-16	29	500	5850	-9	-23	28	30	500
400	7480	-21	-29	29	400	7540	-21	-33	28	35	400
300	9550	-36		30	300	9590	-37	-47	30	30	300
250	10790	-44		30	250	10080	-48		30	38	250
200	12250	-54		35	200	12260	-59		29	35	200
150	14050	-67		36	150	1400	-73		30	36	150
100	16490	-67		25	100	16410	-68		31	25	100
70				31	70	18580	-63		31	20	70
1015	15	13	626	-2	945	22	10	385	-23	-36	1008
950	11	10	542	-6	870	20	1	286	-40		967
920	10	8	455	-13	735	6	-14	170	-68		962
863	7	3	307	-35	668	3	-17	150	-73		925
840	10	-11	137	-70	608	1	-20	140	-69		860
790	7	-12	124	-67	555	-4	-15	127	-72		755
750	5	-7	100	-67	530	-5	-23	70	-63		600
705	5	-13	78	-59	449	-15	-25				539
1000	191	20	14	21	1000	201					1000
850	1570	12	11	27	850	1585	14	-11	31	33	850
700	3185	7	-5	30	700	3200	6	-8	30	29	700
500	5890	-7	-21	29	500	5900	-7	-24	29	31	500
400	7600	-19		29	400	7610	-21	-31	29	36	400
300	9690	-32		29	300	9660	-36		29	44	300
250	10960	-40		29	250	10910	-45		29	45	250
200	12450	-50	28	75	200	12360	-56		29	43	200
150	14290	-59		29	150	14150	-66		29	32	150
100	16840	-56		18	100	16600	-63		32	18	100
70	19160	-50		70	70						70
1015	22	14	440	-13	991	22	-2	391	-22	-31	948
934	14	12	180	-54	972	20	-3	325	-33	-44	760
864	13	11	138	-61	886	14	-2	313	-34	-55	720
798	12	8	86	-54	809	13	-16	154	-67		527
730	9	-10			688	6	-8	139	-65		445
665	5	-2			595	0	-14	136	-65		370
610	3	-19			488	-8	-24	119	-69		250
546	-2	-16			433	-16	-31	101	-67		144

Estación	Altitud	Día/hora	Indicativo	Latitud	Longitud	Presiones tipo	Sondeo a 00 h. (TMG)	Puntos notables	Presiones tipo	Sondeo a 12 h. (TMG)	Puntos notables
Legn											
Val de Sevill											
Manises											
Badajoz											
Almería											
1000	180	14	24	06	1000	139					
850	1530	8	-3	26	850	1547	18	-3	26	22	1000
700	3123	5	-12	29	700	3167	6	-5	28	24	700
500	5790	-10	-16	29	500	5850	-9	-23	28	30	500
400	7480	-21	-29	29	400	7540	-21	-33	28	35	400
300	9550	-36		30	300	9590	-37	-47	30	30	300
250	10790	-44		30	250	10080	-48		30	38	250
200	12250	-54		35	200	12260	-59		29	35	200
150	14050	-67		36	150	1400	-73		30	36	150
100	16490	-67		25	100	16410	-68		31	25	100
70				31	70	18580	-63		31	20	70
1015	22	14	440	-13	991	22	-2	391	-22	-31	948
934	14	12	180	-54	972	20	-3	325	-33	-44	760
864	13	11	138	-61	886	14	-2	313	-34	-55	720
798	12	8	86	-54	809	13	-16	154	-67		527
730	9	-10			688	6	-8	139	-65		445
665	5	-2			595	0	-14	136	-65		370
610	3	-19			488	-8	-24	119	-69		250
546	-2	-16			433	-16	-31	101	-67		144

VIENTO EN ALTITUD

Altitud	Día/hora	Indicativo
12000		
10000		
9000		
7000		
5500	29 49	
4000	30 37	
3000	31 21	
2000	33 14	28 06
1500	33 05	29 06
1000	25 02	28 06
0000	00 00	00 00
Tierra	SW 05	SW 05



ALTITUDES >2000 2000 1000 500 0 Mts.

