



MINISTERIO DEL AIRE

Boletín diario del Servicio Meteorológico Nacional

AÑO XIX
2ª Epoca

MADRID MARTES 10 DE FEBRERO DE 1970

Núm. 41

CENTRO DE ANALISIS Y PREDICCIÓN (Ciudad Universitaria) - APARTADO 285 - MADRID. - Teléf. 2 44 35 00

ESTACIONES	TEMPERATURA		PRECIPITACION		Horas de sol	ESTACIONES	TEMPERATURA		PRECIPITACION		Horas de sol	ESTACIONES	TEMPERATURA		PRECIPITACION		Horas de sol	TEMPERATURAS EXTREMAS (De las capitales Peninsulares)
	Máx.	Min.	Noche	Día			Máx.	Min.	Noche	Día			Máx.	Min.	Noche	Día		
La Coruña	14	9	2	ip	0.0	Navacerrada (*)	7					Castellón	20	6			0.0	MAXIMA: 23° en Málaga y Murcia.
Monteventoso	12	9	3			Madrid/Barajas	13	-2			3.7	Valencia (A)	20	0			0.0	
Bares						Madrid	12	1			3.2	Valencia	19	5			0.0	MINIMA: 3° bajo cero en Cuenca y Teruel
Lugo (P.Centro)	11	5	1	1	0.0	Madrid/C.Vientº	13	-1			X	Alicante (A)	17	4			7.2	
Finisterre						Getafe	13	-2				Alicante	21	5			6.4	
Santiago (A)	10	6	1	1	0.6	Guadalajara	11	1				Aitana	10	2				
Pontevedra	11	8	1	3		Toledo	14	0			3.8	Murcia/Alcantº	21	7			6.9	
Vigo (A)	11	5	ip	3		Cuenca	13	-3			1.1	Murcia	23	10			7.0	
Vigo	14	8	ip	3		Molina de Aragº	11	-5			2.0	Castillo Galeras	13	X				
Orense						Ciudad Real	14	0			2.0	San Javier	19	5			4.3	
Ponferrada	9	5		ip	4.3	Albacete (A)	14	-2			0.0							
						Cáceres	15	6										OBSERVACIONES DE MADRID (Parque del Retiro)
						Badajoz (A)	16	4			3.1	Sevilla (A)	19	5			5.0	
Asturias (A)	14	8	1		0.0	Vitoria (A)	9	6	3	ip		Córdoba (A)	19	5			1.4	TEMPERATURAS Máx. 12,2 a 16,00 h. Min. 1,2 a 6,00 h. a 1 h. 4,7 a 13 h. 7,8 a 7 h. 2,0 a 18 h. 10,2
Gijón	15	10	1	ip	0.0	Logroño	13	3	ip		0.3	Jaén	16					
Santander (A)	15	10	1	ip	0.0	Logroño (A)	13	4	ip	ip	7.9	Granada (A)	16	5			2.2	
Santander	12	9	2	1	0.4	Pamplona	9	6	2	1	6.4	Huelva	18	8			2.5	
Bilbao (A)	13	9	1	ip		Huesca/Monflº	11	3			9.4	Jerez de la F.º (A)	17	7				
S. Sebastián/Igº	9	7	5	2		Candanchú (*)	1	X	X	1		Cádiz	15	12			3.4	
S. Sebastián (A)	11	9	10	8	0.5	Veruela						San Fernando	16	10			0.7	
						Daroca	10	-2			2.4	Tarifa	17	10			1.0	
						Zaragoza (A)	13	4			8.3	Málaga (A)	23	8			8.2	
						Zaragoza	13	5				Almería (A)	18					
						Calamocha	10	-6			1.7							
						Teruel	12	-3										
León (A)	9	1			6.8							Palma de Mº (A)	17	0			1.6	
Zamora	11	1										Mahón (A)	15	7			1.0	
Palencia	10	1			8.7							Ibiza (A)	17	7			4.4	
Burgos (A)	8	-3			7.7							S.º C. de la Palma (A)	15	12			9.0	
Burgos	9	-2			8.0							Izaña (*)	8	3			0.0	
Valladolid (A)	11	-2			3.1	Lérida	14	3			1.0	S.º C. de Tenerife (A)	X	11	4		0.0	
Valladolid	11	-1			5.8	Montseny (*)	2					S.º C. de Tenerife	19	14	2		5.4	
Soria	8	-1			5.6	Gerona (A)	13	-1			1.8	Las Palmas (A)	18	15	2	ip	9.3	
Salamanca (A)	5	-1			7.8	La Molina (*)	0	-4			1.8	Fuerteventura (A)	20	15	2		9.8	
Avila	10	0			8.5	Barcelona	14	8			1.0	Lanzarote (A)	17	15	ip	7	0.0	
Segovia	9	2			7.8	Barcelona (A)	15	3			0.6	Ceuta	16	8			0.0	
						Reus (A)		4			1.1	Melilla	20	11			0.6	
						Tarragona	17	8				V. Cisneros (A)	22	X			X	
						Tortosa	16	8										

PRESIONES
Máx. 707,8 mm. a 10,30 hoy
Min. 705,7 mm. a 18,00 ayer
a 1 h. 706,2 a 13 h. 707,2
a 7 h. 706,7 a 18 h. 706,6

VIENTO
Veloc. máx. 4 m/s. a 16,35 h.
Dirección: Noroeste.
Recorrido en 24 horas 111 km.

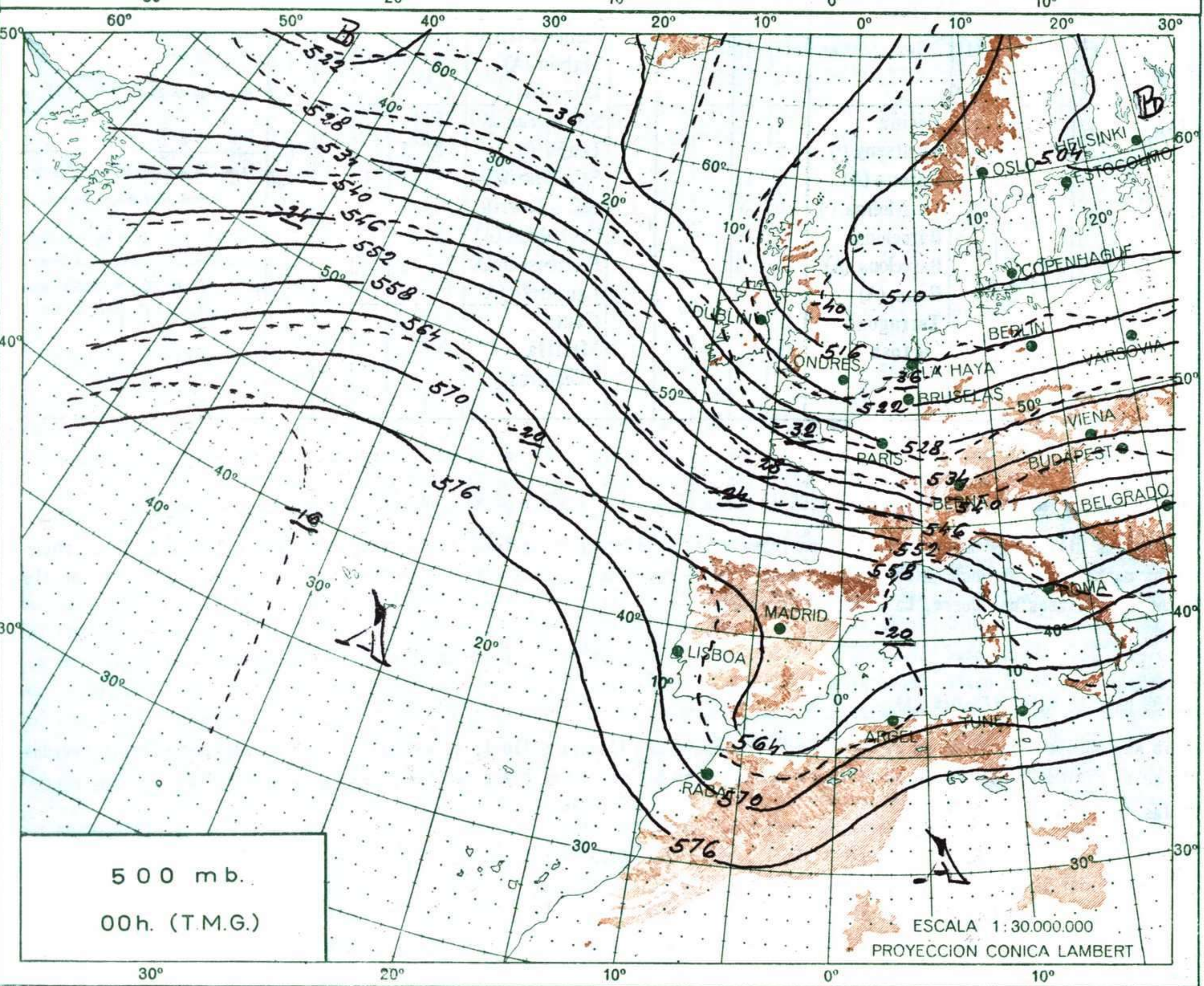
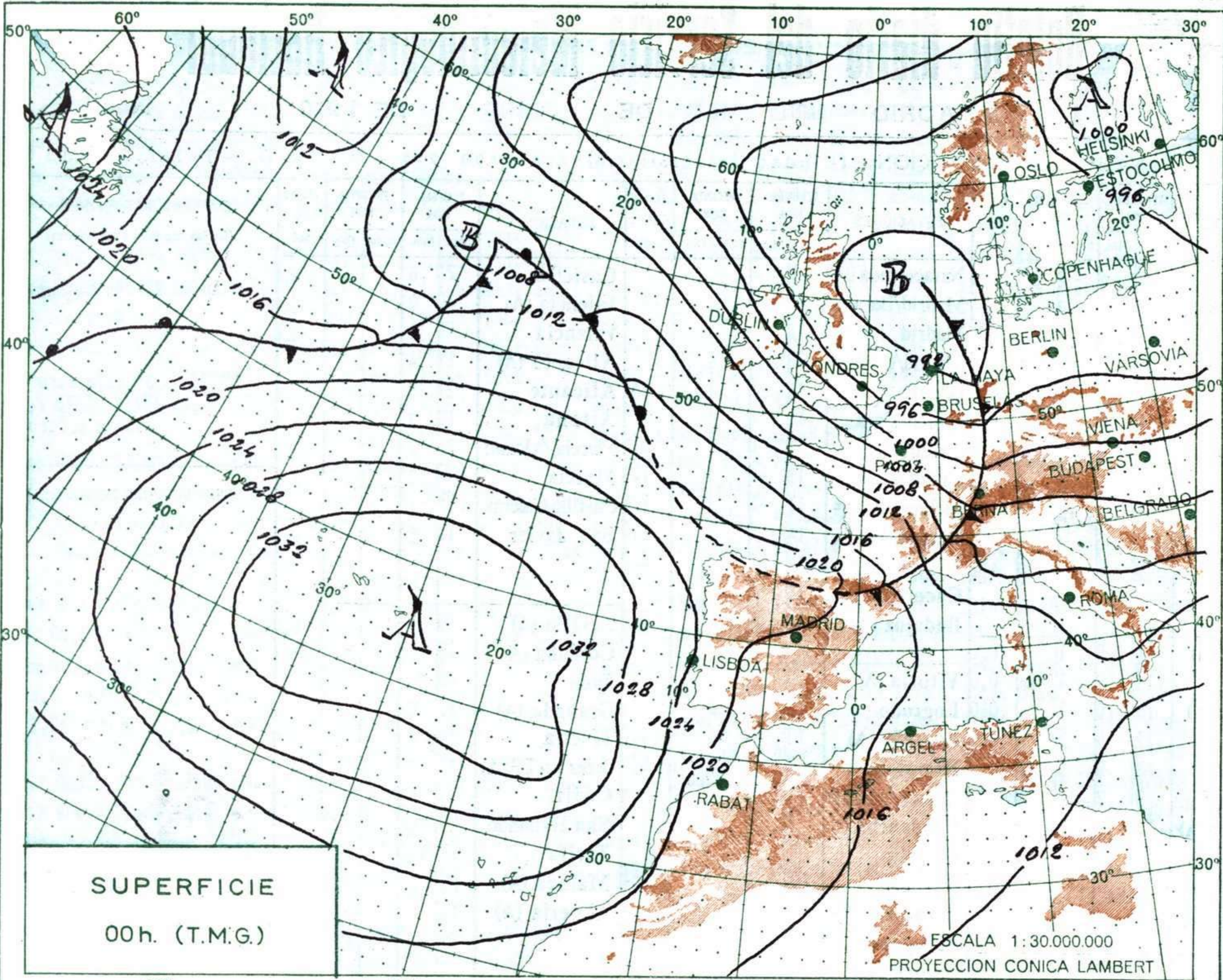
(*) Estaciones situadas a más de 1.600 metros sobre el nivel del mar.
NOTA.—Los datos de este Boletín comprenden las observaciones desde las 18 h. T. M. G. de ayer a las 18 h. T. M. G. del día de hoy
Las horas de sol corresponden al día de ayer.

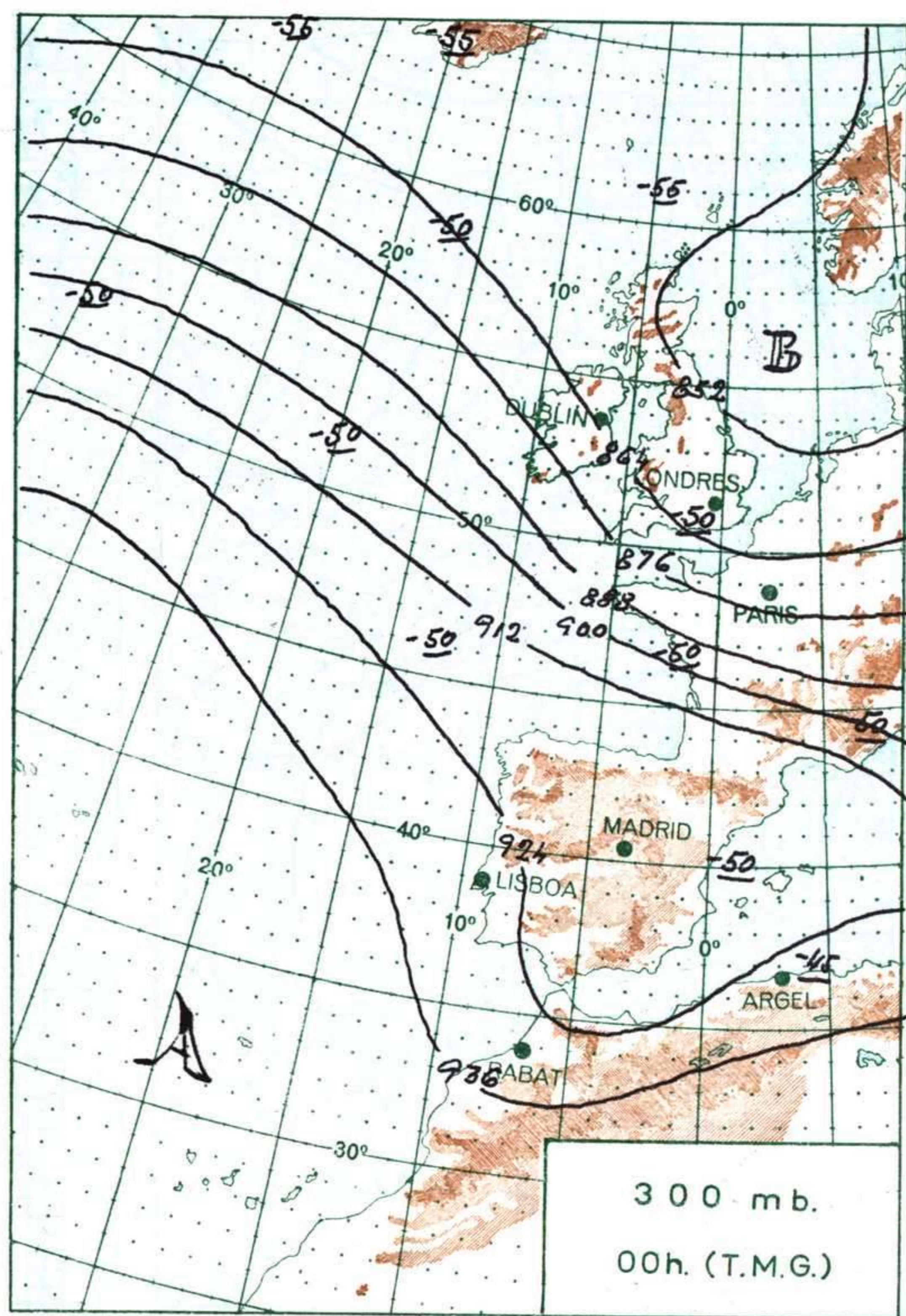
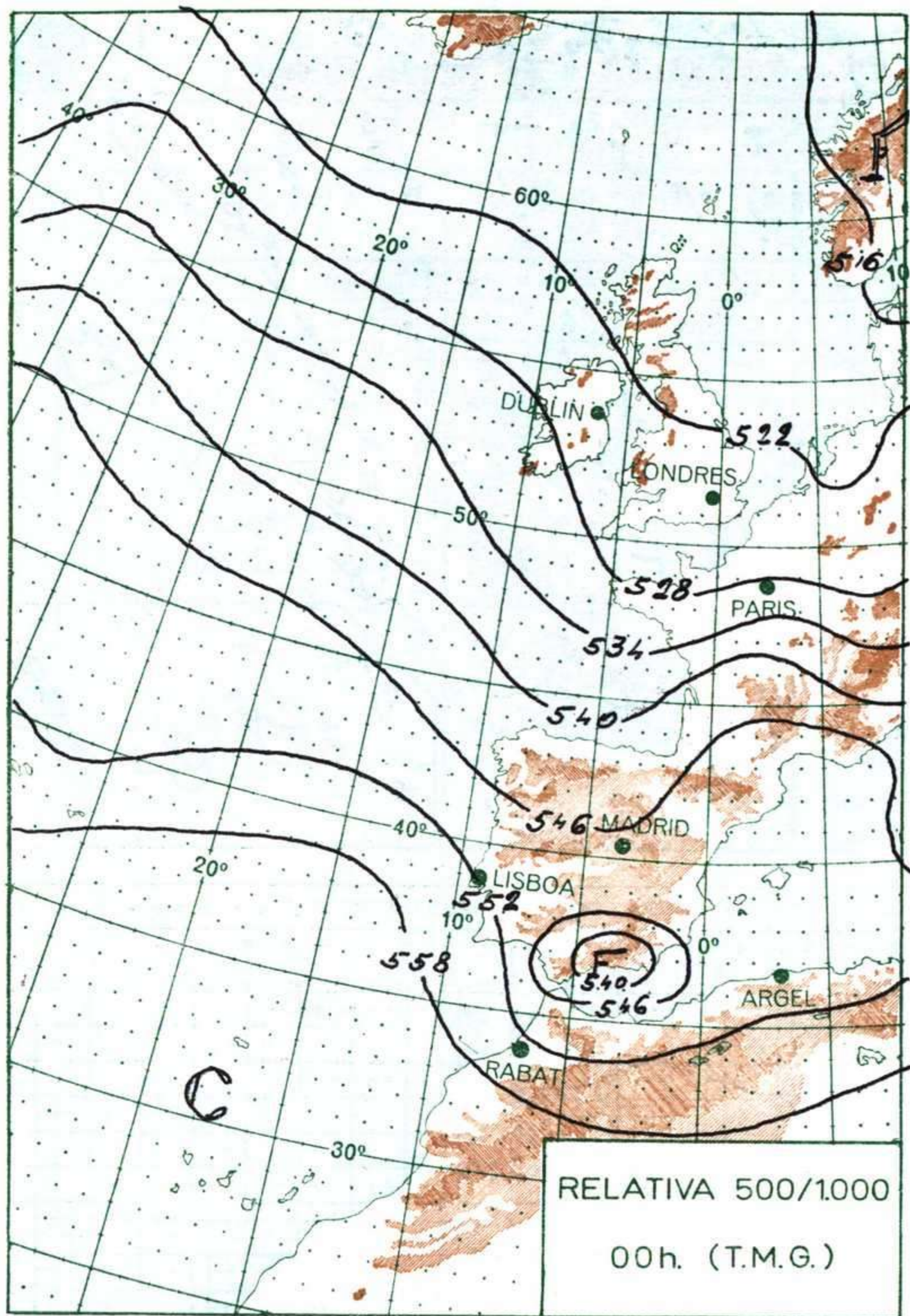
INFORMACION GENERAL DE LAS ULTIMAS 24 HORAS (DE 19 HORAS DE AYER A 19 HORAS DE HOY, HORA OFICIAL).

Durante las últimas 24 horas ha llovido en forma débil o moderada en Galicia, Cantábrico, alto Ebro y Canarias. En el observatorio de montaña de Gandanchú a nevado débilmente. En el resto del país el cielo ha permanecido poco nublado con bancos de niebla en puntos aislados del Duero, La Mancha y Extremadura.

PREDICCIÓN PARA EL MIÉRCOLES DÍA 11.

Cielo muy nublado o cubierto en el norte de la Península con lluvias o lloviznas en Galicia, Cantábrico, alto Ebro y nevadas débiles en el Pirineo. Poco nublado en el resto del país con bancos de niebla o neblina dispersos en el interior. Heladas nocturnas en las dos mesetas.





ALTITUDES

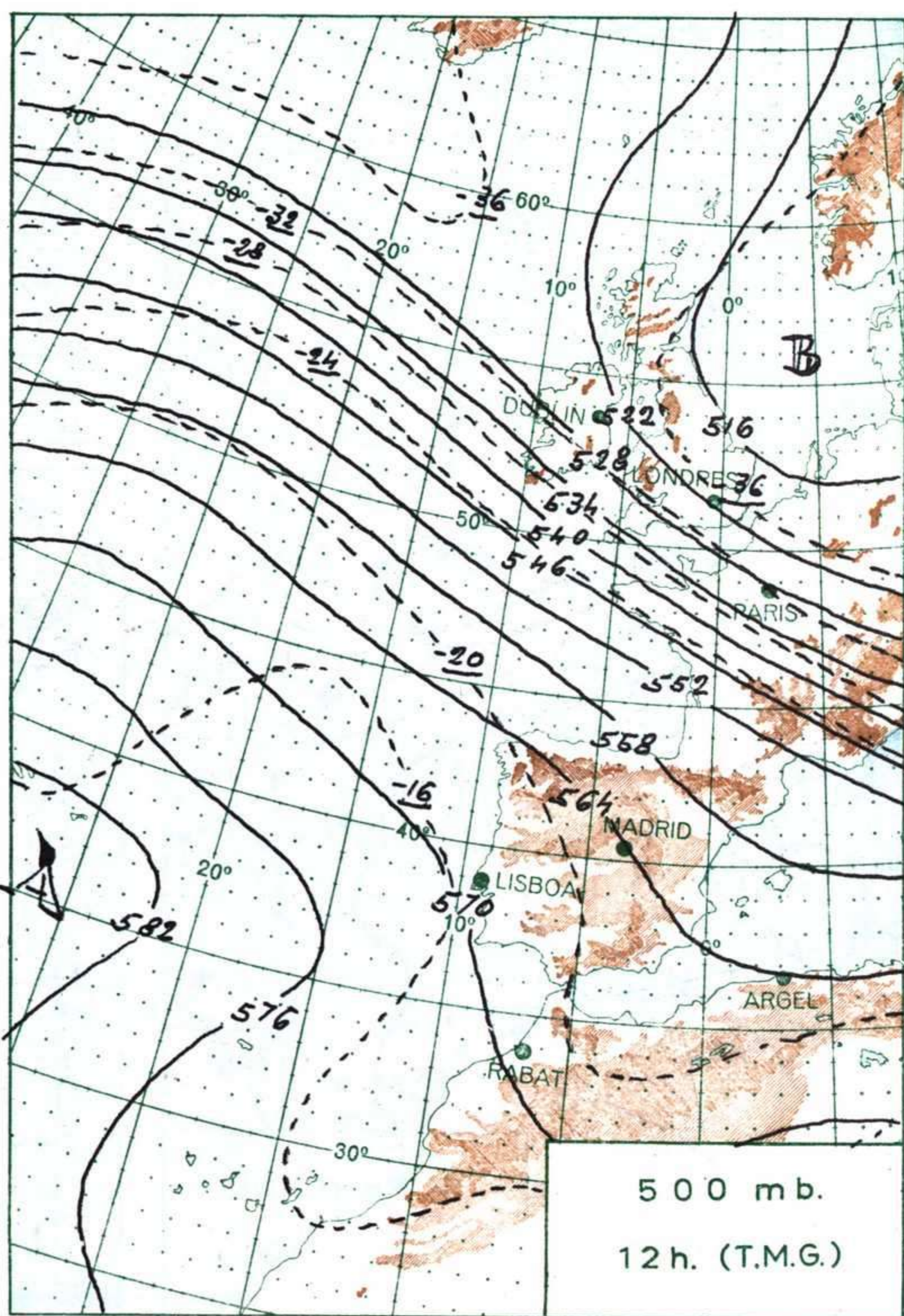
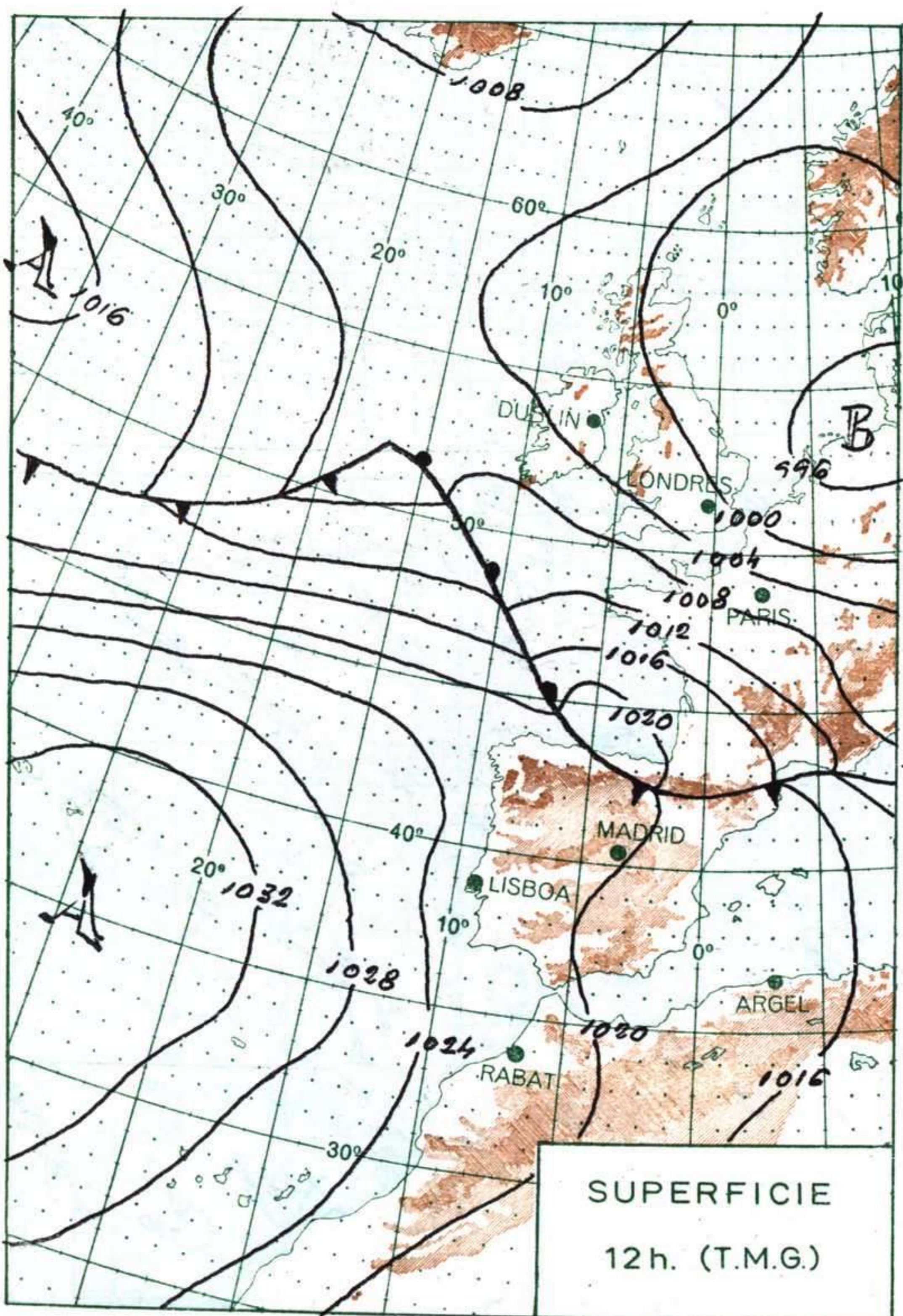
>2000
2000

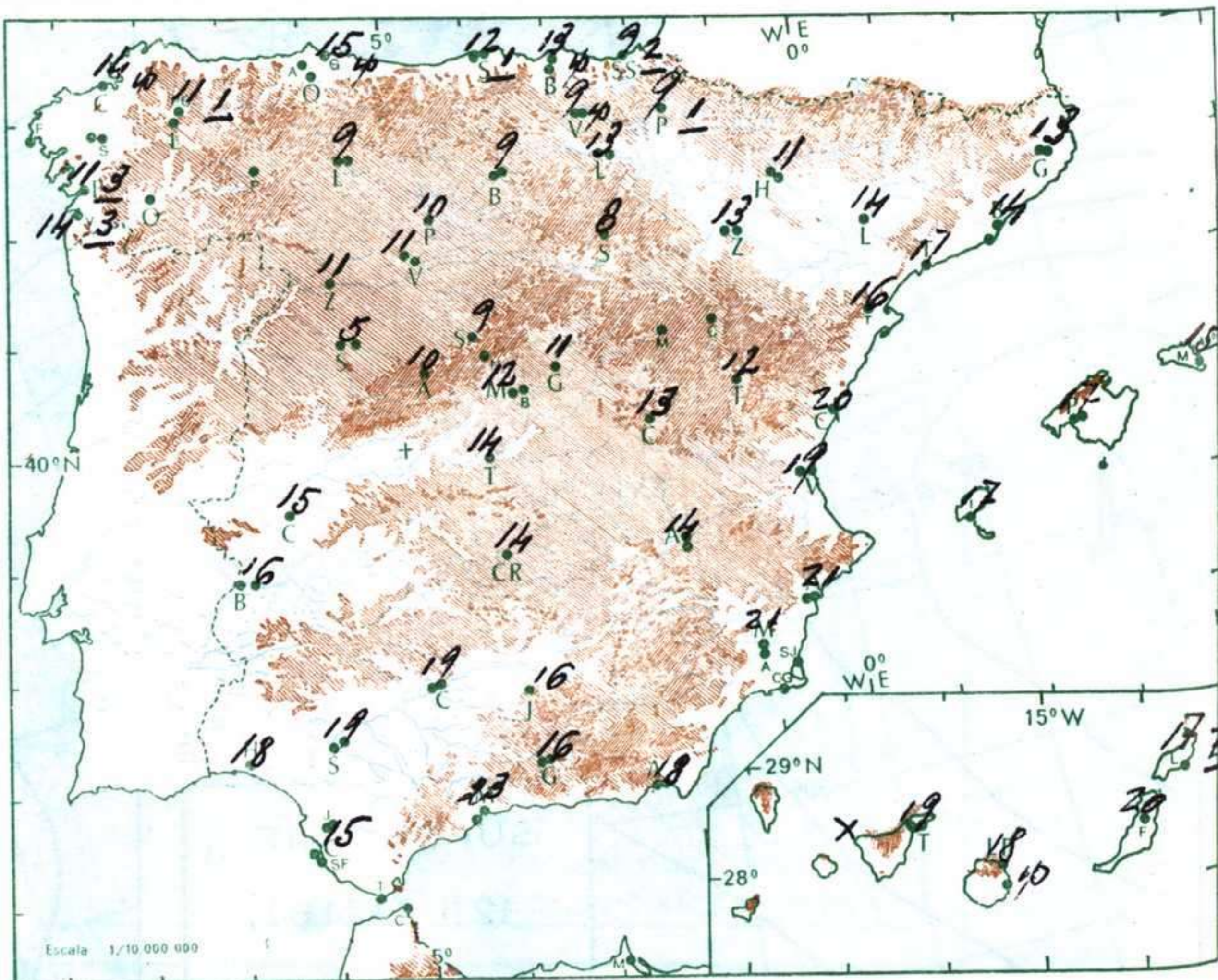
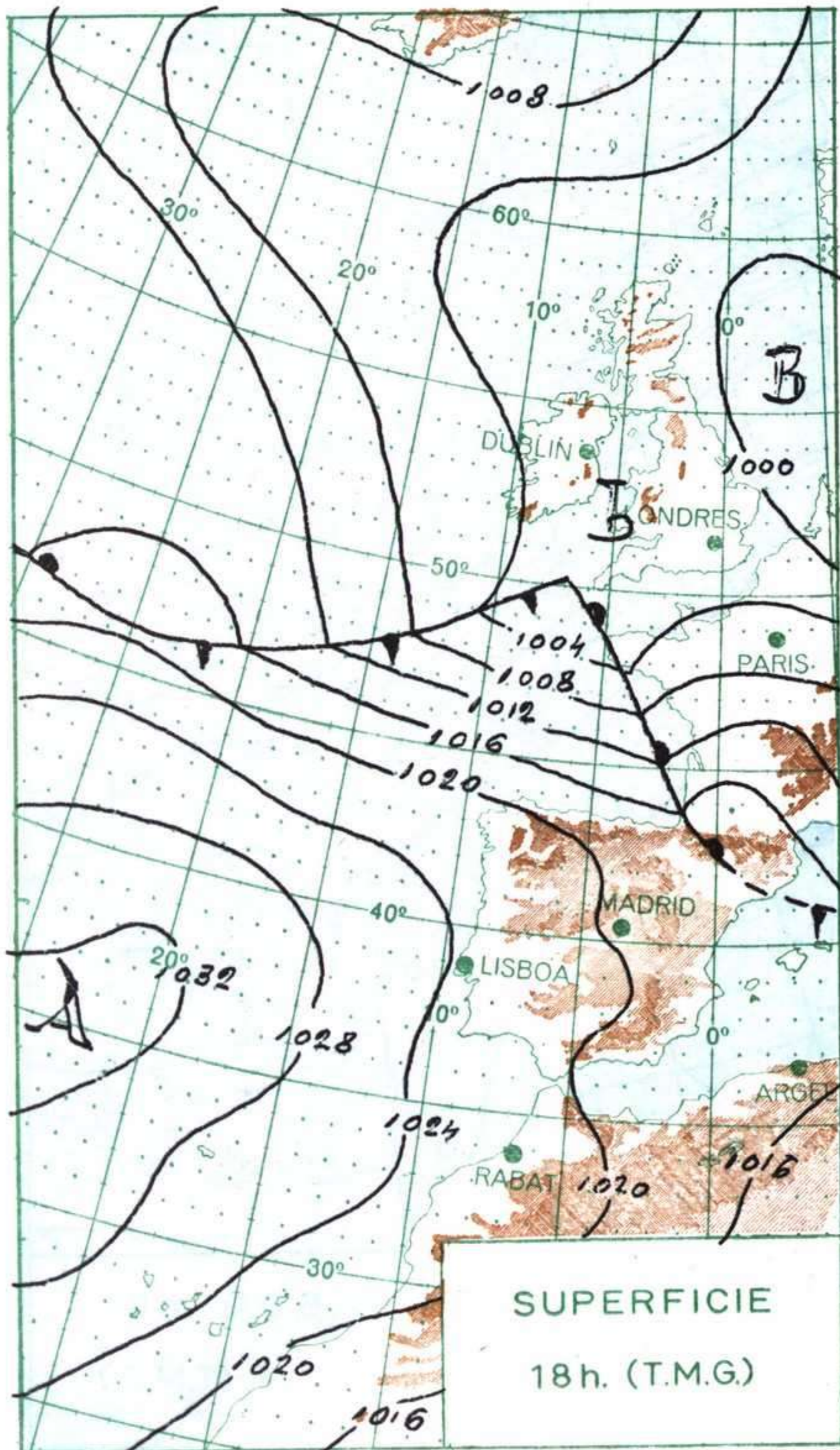
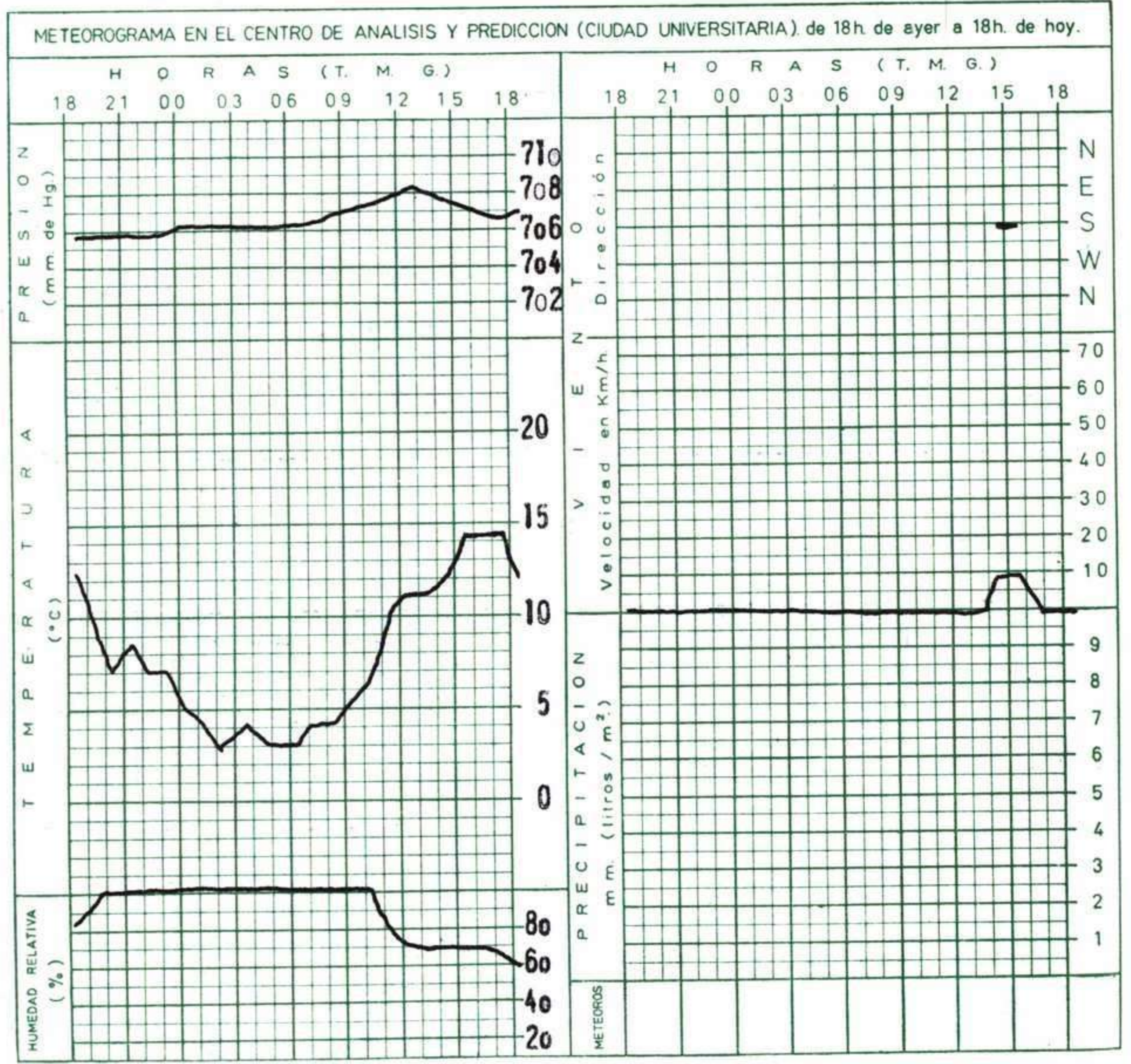
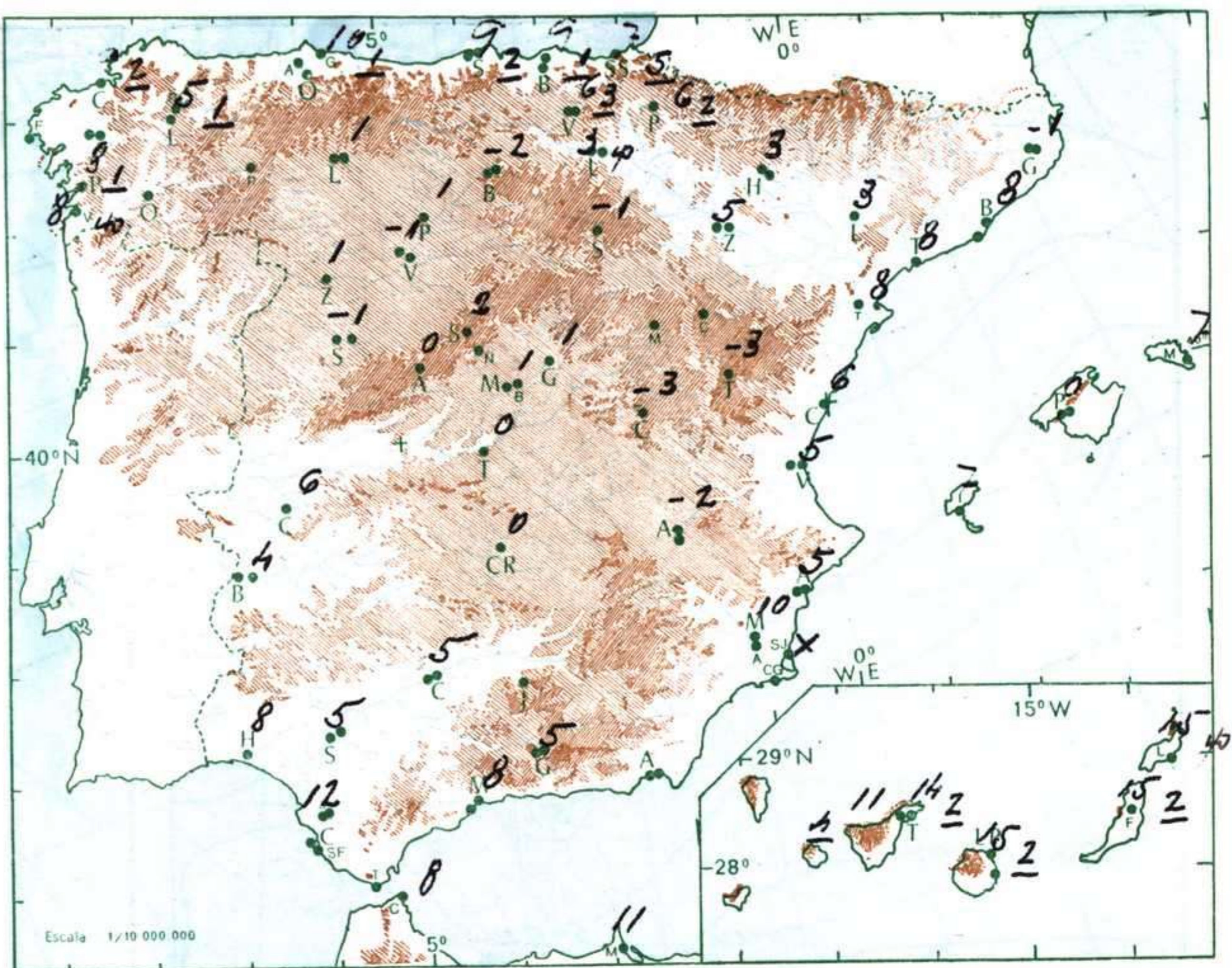
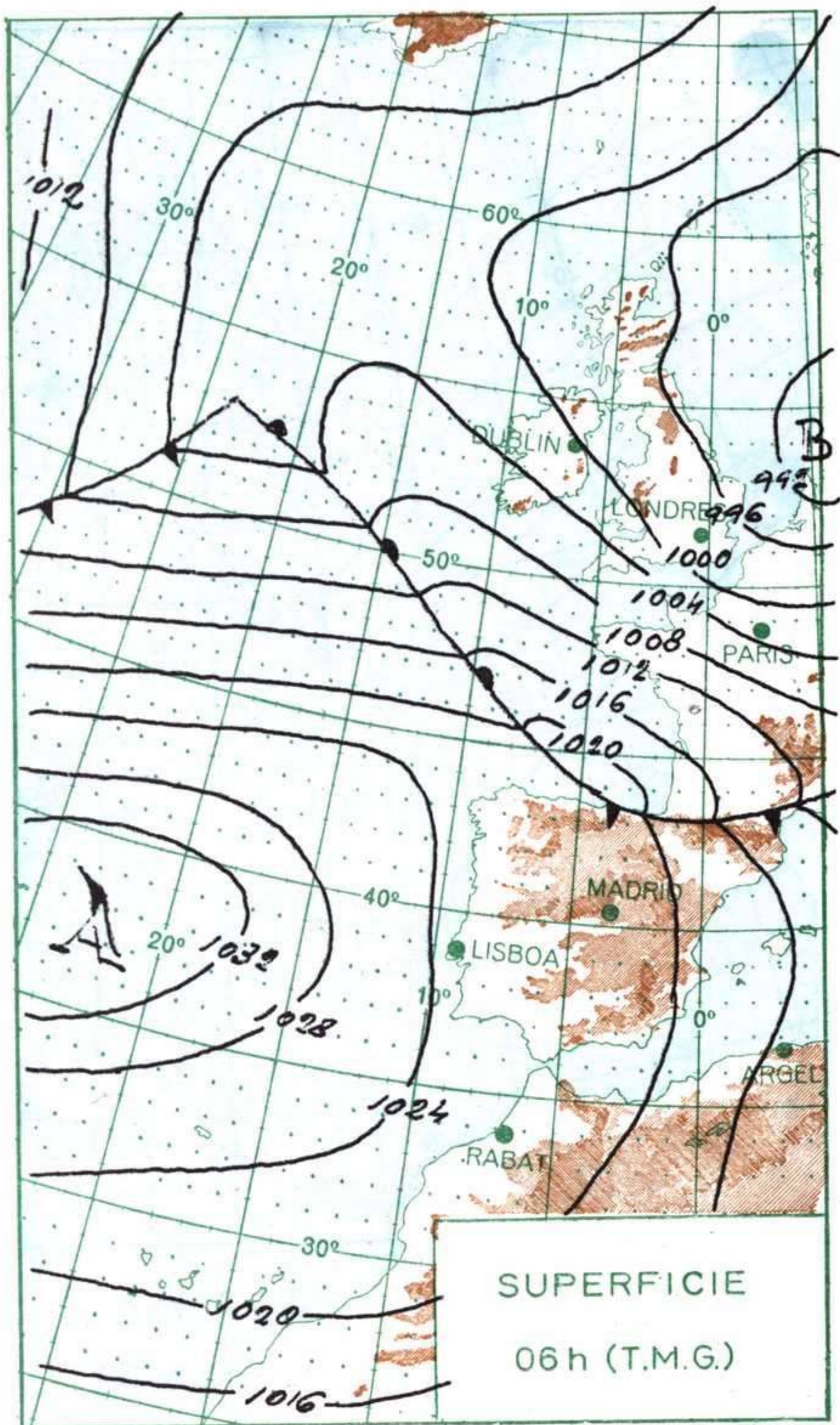
2000
1000

1000
500

500
0

Mts.





MADRID, Dia 10 de FEBRERO de 1.970

Núm. 41

R A D I O S O N D E O S																VIENTO EN ALTITUD			
LA CORUÑA 08 001				MADRID / BARAJAS 08 221				PALMA DE M. / SON BONET 08 302				SANTA CRUZ DE TENERIFE 60 020				Estación	Tortos	Badajoz	Vallad
Sondeo a 00 h. (T.M.G.)				Sondeo a 00 h. (T.M.G.)				Sondeo a 00 h. (T.M.G.)				Sondeo a 00 h. (T.M.G.)				Indicativo	238	330	140
PPP hhh TT DD dd ff				PPP hhh TT DD dd ff				PPP hhh TT DD dd ff				PPP hhh TT DD dd ff				Dia/hora	10/12	10/12	10/12
Tierra				Tierra				Tierra				Tierra				Altitud	dd ff	dd ff	dd ff
1.000 185 9 07 31 08				1.000 165				1.000 138 9 28 26 08				1.000 195 16 45 36 12				1.000	31 20	17 14	30 13
850 1507 1 01 30 16				850 1498 7 37 00 00				850 1486 8 xx 28 14				850 1556 7 00 36 20				1.500	33 50	18 10	31 21
700 3054 -5 56 30 29				700 3307 -2 31 23				700 3058 -3 29 27 12				700 138 2 01 20				2.000	22 54	18 22	
500 5620 -21 57 31 42				500 5640 -21 33 16				500 5600 -21 44 26 41				500 5880 -15 33 20				3.000	30 22	16 16	
400 7230 -35 59 31 42				400 7250 -34 36 35				400 7250 -33 26 26 35				400 7520 -27 31 32				4.000		13 10	
300 9160 -52 32 40				300 9190 -51 34 26				300 9210 -49 28 33				300 9520 -43 28 46				5.500		16 21	
250 0310 -61 32 63				250 0350 -61 33 25				250 0380 -58 28 21				250 0730 -52 27 55				7.000			
200 1670 -69 32 69				200 1710 -66 30 27				200 11790 -57 25 50				200 2140 -61 26 70				9.000			
150 3440 -61				150 3470 -62 26 25				150				150 3910 -64 26 70				10.500			
100 5930 -64				100 5970 -65 28 45				100				100 6380 -67 26 50				12.000			
70				70 18150 -63 30 50				70				70 8530 -67 26 45				13.500			
50				50				50				50				16.000			
30				30				30				30				Estación	León	S. Javier	Prat
20				20				20				20				Indicativo	055	433	181
10				10				10				10				Dia/hora	10/12	10/12	10/12
Tierra				Tierra				Tierra				Tierra				1.000	29 30	33 08	06 14
1.000				1.000				1.000				1.000				1.500	32 16	34 18	35 16
908 2 00				900 9 35				995 11 31				912 10 00				2.000	30 31	32 13	04 22
851 1 00				730 1 44				864 9 50				805 4 00				3.000	30 29	33 15	
802 -3 20				620 -11				526 -18 10				773 5				4.000		34 18	
785 -1 51				447 -27				478 -23 58				725 4				5.500		35 30	
634 -8 58				323 -47				390 -35 16				597 -7				7.000		34 18	
476 -24 57				220 -68				265 -57				494 -16				9.000			
362 -40 57				153 -62				234 -60				331 -38				10.500			
288 -57								156 -61				213 -60				12.000			
201 -70																13.500			
192 -64																16.000			
146 -61																Estación	Manises		
114 -64																Indicativo	284		
Sondeo a 12 h. (T.M.G.)				Sondeo a 12 h. (T.M.G.)				Sondeo a 12 h. (T.M.G.)				Sondeo a 12 h. (T.M.G.)				Dia/hora	10/12		
PPP hhh TT DD dd ff				PPP hhh TT DD dd ff				PPP hhh TT DD dd ff				PPP hhh TT DD dd ff				Tierra			
1.000 193 10 15 26 09				1.000 181				1.000 138 15 61 32 23				1.000 145 17 56 01 00				1.000	22 02		
850 1523 1 01 31 22				850 1514 5 43 00 00				850 1483 6 29 23				850 1503 5 01 10				1.500	25 09		
700 3059 -6 29 30 30				700 3075 -4 47 31 13				700 3047 -2 30 31				700 3086 2 02 20				2.000	31 12		
500 5650 -20 46 30 36				500 5640 -22 35 30 22				500 5630 -22 30 40				500 5720 -16 31 22				3.000	31 18		
400 7260 -33 56 32 42				400 7240 -34 43 31 16				400 7230 -35 35 40				400 7360 -29 31 35				4.000	31 25		
300				300 9190 -51 32 28				300 9180 -51 31 40				300 9360 -43 27 40				5.500			
250				250				250 0340 -58 31 40				250 0560 -52 27 45				7.000			
200				200				200 11720 -61 30 37				200 11980 -56 25 58				9.000			
150				150				150 13530 -59 28 58				150				10.500			
100				100				100 16060 -60 28 58				100				12.000			
70				70				70				70				13.500			
50				50				50				50				16.000			
30				30				30				30				Estación			
20				20				20				20				Indicativo			
10				10				10				10				Dia/hora			
Tierra				Tierra				Tierra				Tierra				1.000			
1.000				1.000				1.000				1.000				1.500			
854 1 00				825 5 51				934 9 61				882 8 00				2.000			
821 -2 11				575 -15 41				880 8 69				837 4				3.000			
782 -3 18				429 -30 44				739 -1				760 6				4.000			
765 -4 26				378 -38 39				718 -1				656 1				5.500			
710 -6 28				345 -42				593 -10				380 -32				7.000			
660 -5 43				286 -54				552 -15				116 -59				9.000			
484 -23 44								290 -52				197 -56				10.500			
466 -24 56								210 -65				158 -59				12.000			
374 -37 56								192 -58								13.500			
								100 -60								16.000			

