



# MINISTERIO DEL AIRE

## Boletín diario del Servicio Meteorológico Nacional

AÑO V  
2.ª EPOCA  
Núm. 136

MADRID, MARTES 15 DE MAYO DE 1956

PRECIOS DE SUSCRIPCION: España, ptas. año. Extranjero, ptas. año. OFICINA CENTRAL METEOROLOGICA. Apartado 285. MADRID. Teléfono 25-92-33.

ESTACIONES	TEMPERATURA		PRECIPITACION		Horas de sol	ESTACIONES	TEMPERATURA		PRECIPITACION		Horas de sol	ESTACIONES	TEMPERATURA		PRECIPITACION		Horas de sol
	Máx.	Mín.	Noche	Día			Máx.	Mín.	Noche	Día			Máx.	Mín.	Noche	Día	
La Coruña.....	22	12			11.8	Reinosa.....	18					P. de Mallorca	25	7			11.1
Monteventoso.	20	11				Vitoria.....						Pollensa.....	24	14			13.7
Lugo.....	22	8				Vitoria (A)....		x				Mahón.....					
Rozas.....						Pamplona.....	26	8			13.4	Son Bonet.....	20	11			12.4
Santiago (A)..					12.6	Logroño.....	25	9			13.3	Formentera....	24	16			10.8
Santiago.....	27	11			14.3	Monflorite....						Sta C. Tenerife	22	17			
Vigo.....	27	18				Veruela.....						Gando.....	23	10			
Ponferrada....	27	11				Calatayud.....						Los Rodeos....		16			7.7
						Valenzuela....	27	11			13.6	Fuerteventura.	25	x			8.1
						Sanjurjo.....						Lanzarote.....					
Gijón.....	18	9			11.6	Zaragoza.....	23	2			13.5	Tetuán.....	21	15			
Oviedo.....						Calamocha....						Larache.....	x	x			
Santander.....	18	9			13.2	Teruel.....	28	11			12.2	Melilla.....	x	15			
Sondica.....						Lérida.....								16			3.8
Igueldo.....	17	11			13.3							Ifni.....	22	17			3.2
						Gerona.....	26	9			12.2	Cabo Juby.....	26	17			9.0
León.....	24	5				Barcelona.....	24	15			12.7	<b>OBSERVACIONES DE MONTAÑA</b>					
Zamora.....	28	5				Prat.....		12			14.0	Navacerrada..		5			
Palencia.....	23	7				Reus.....		11				Montserrat.....	18	7			8.5
Villafria.....	20	5			12.1	Tarragona....	26	11			13.7	Izaña.....		9			11.4
Burgos.....	21	6			13.0	Tortosa.....						<b>OBSERVACIONES DE LA COSTA</b>					
Valladolid....	24	7			13.6	Castellón.....	24	12			12.8	Punta Galea...	17	11			
Villanubla....	23	6			13.8	Manises.....	24	11			11.9	Cabo Mayor...	15	10			
Soria.....	23	5			13.3	Valencia.....	27					Vares.....		16			
Salamanca....	26	7			13.7	Alicante.....	24	9			12.8	Finisterre....	24	17			
Avila.....	23	10				Rabasa.....						San Fernando.	20	15			
Segovia.....	24	10				Murcia.....	24	13			12.2	Tarifa.....	23	11			
						Alcantarilla..	24	8			12.2	Cartagena.....	23	11			
Barajas.....	27	10			13.5	San Javier....	21	11			12.7	C. S. Antonio..	22	13			
Madrid.....	24	12			13.3	Játiva....	10				12.6	Cabo Bagur...					
Getafe.....	24	10			13.2							NOTA.—Los datos de este Boletín comprenden las observaciones desde las 18 h. T. M. G. de ayer a las 18 h. T. M. G. del día de hoy.					
Alcalá.....	25	12			13.5	Sevilla.....	29	15			13.1	Las horas de sol corresponden al día de ayer.					
Toledo.....	25	7			14.2	Jerez.....		14									
Cuenca.....	25	3			13.5	Córdoba.....	31	15									
Molina.....	23					Jaén.....	28	13									
						Granada.....	26	8			12.0						
Ciudad Real...	28	9			14.5	Cartuja.....	24	9									
Albacete.....	21	7				Huelva.....	27	13			11.3						
Cáceres.....	26	16				Málaga.....	22	12			12.7						
Badajoz.....	30	12			12.0	Almería.....	27	17			13.0						

### INFORMACION GENERAL DEDUCIDA DE LAS OBSERVACIONES DE LAS DIECINUEVE HORAS ( HORA OFICIAL )

El tiempo ha sido bueno en toda España, con cielo despejado o casi despejado, salvo en Canarias, donde ha habido alguna nubosidad de evolución diurna.

### TIEMPO PROBABLE HASTA LAS DIECINUEVE HORAS ( HORA OFICIAL ) DEL DIA 16.

Sin cambios notables.

### AVISO ESPECIAL PARA BARCOS PESQUEROS Y NAVEGACION DE CABOTAJE.

Marejadilla en Cantábrico y Finisterre con viento del este moderado. Levante moderado en el Estrecho. Nada importante en el resto.

### SIMBOLOS INTERNACIONALES

☁	Nebolina	✖	Nieve
☁	Niebla	▽	Chubascos
∞	Calima	⚡	Tormenta
●	Llovizna	▲	Granizo
●	Lluvia	+	Ventisca

○	Cielo sin nubes	☁	5 octavos Nubes
◐	1 octavo "	◑	6 " "
◒	2 " "	◓	7 " "
◔	3 " "	◕	Cielo cubierto
◖	4 " "	⊗	oculto.

▲▲▲▲▲	Frente frío
▲▲▲▲▲	Frente cálido
▲▲▲▲▲	Oclusión
-----	Discontinuidad
~~~~~	Isobaras

**POSICION DE LOS SIMBOLOS EN UNA ESTACION**

TT E  
V ww N La flecha indica la dirección del viento, y las barbillas la fuerza.  
Td Td W  
Una barbilla larga equivale a 2° de la escala Beaufort.

### TEMPERATURAS EXTREMAS

(DE LAS CAPITALES PENINSULARES)

Máxima: 31° en Córdoba

Mínima: 5° en León, Soria y Zamora

### OBSERVACIONES DE MADRID (Parque del Retiro)

#### TEMPERATURAS

Máx.: 24,3 a 14,00 h. Mín.: 12,0 a 6,00 h.  
a 1 h. 15,0 a 13 h. 23,9  
a 7 h. 13,8 a 18 h. 21,9

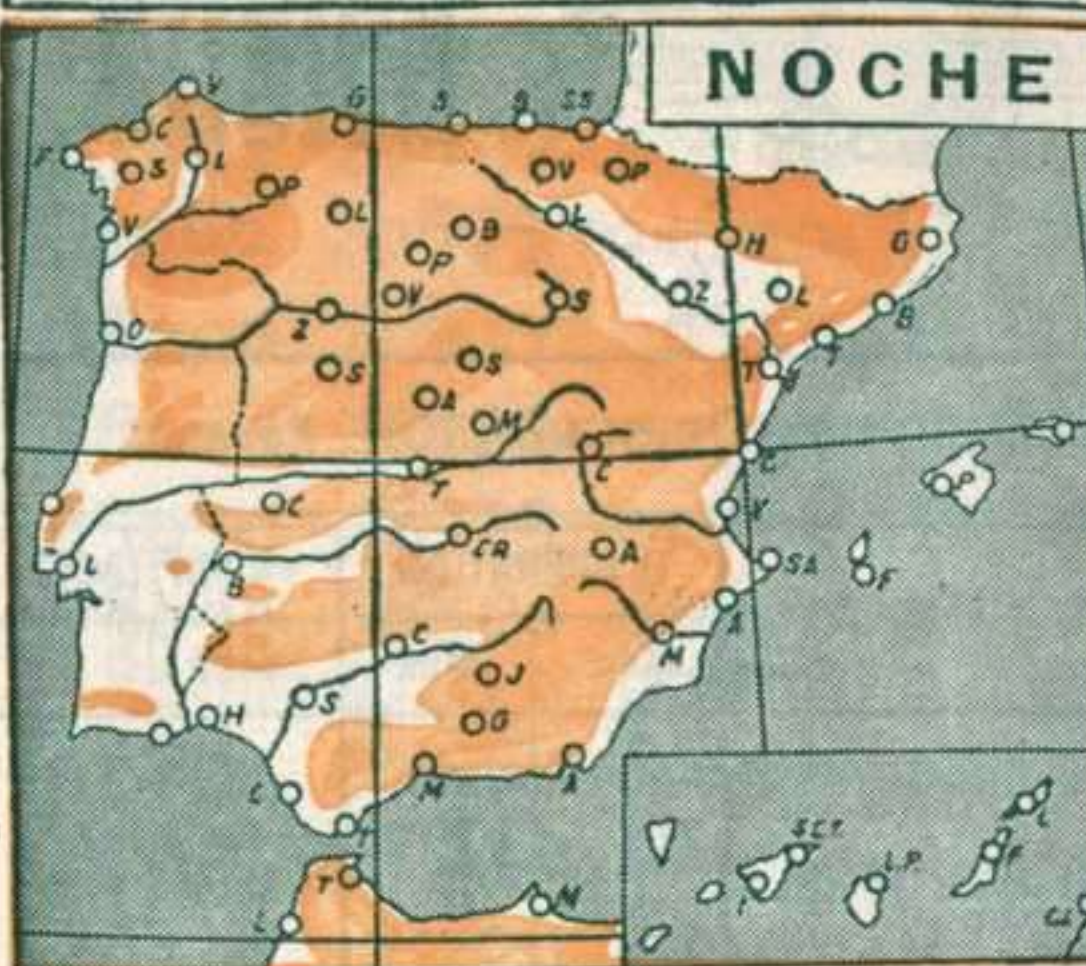
#### PRESIONES

Máxima: 711,8 mm. a 6,00 h.  
Mínima: 709,1 mm. a 18,00 h.  
a 1 h. 711,0 a 13 h. 710,1  
a 7 h. 711,7 a 18 h. 709,1

#### VIENTO

Velocidad máxima: 6 m/s de 8 a 9 h 30  
Dirección: Este  
Recorrido en 24 horas: 166,7 km.

### CONTINUA CHUBASCOS LLOVIZNA



### EXPLICACION DE LA CLAVE

- iii Indicativo de la estación.
- N Nubosidad total en octavos de bóveda celeste.
- dd Dirección de donde sopla el viento. Multiplicando dd por 10, se obtiene el ángulo que forma dicha dirección con el N. geográfico, en el sentido de giro de las agujas de un reloj.
- ff Velocidad del viento en nudos.
- VV Visibilidad horizontal.

VV	Metros	VV	Kms.	VV	Kms.
00 a 10	100 a 1.000	84	50	93	0,5
10 a 20	1.000 a 2.000	85	55	94	1
20 a 25	2.000 a 2.500	86	60	95	2
26 a 50	2.600 a 5.000	87	65	96	4
		88	70	97	10
		89	70	98	20
		99	50	99	50

VV	Metros	VV	Metros
56 a 60	6 a 10	90	< 50
60 a 70	10 a 20	91	50
70 a 75	20 a 25	92	200
81	35		
82	40		
83	45		

ww Tiempo presente. Los fenómenos son gradualmente más intensos de 00 a 99:

- 00-19. Ningún meteoro importante en el momento y hora precedente.
- 20-29. Precipitación, niebla o tormenta en la hora precedente y que cesó.
- 30-39. Tempestad de polvo o arena, o temporales de ventisca.
- 40-49. Niebla.
- 50-59. Llovizna.
- 60-69. Lluvia.
- 70-79. Precipitaciones sólidas, sin chubascos.
- 80-89. Chubascos con precipitación.
- 90-99. Tormenta y precipitaciones.

W Tiempo pasado (durante las tres horas precedentes):

- 0. Despejado.
- 1. Nuboso.
- 2. Cubierto.
- 3. Tempestad de polvo o arena; ventisca.
- 4. Niebla o bruma muy densa.
- 5. Llovizna.
- 6. Lluvia.
- 7. Nieve o aguanieve.
- 8. Chubascos.
- 9. Tormenta.

PPP Presión atmosférica en décimas de milibar (se omiten las cifras de las centenas y de los millares) referida al nivel del mar. Las estaciones de montaña (altitud superior a 1.500 m.) dan la presión al nivel de la estación.

TT Temperatura del aire en grados centígrados. En caso de temperatura negativa, se añade 50 al valor absoluto de la temperatura.

Nh Cantidad de nubes, en octavos, cuya base está a la altura h (inferior a 2.500 metros) por encima del nivel de la estación.

CL Nubes bajas:  
1, 2 y 3, nubes cumuliformes.  
4, 5, 6 y 7, nubes estratiformes.  
8 y 9, nubes estratiformes y cumuliformes.

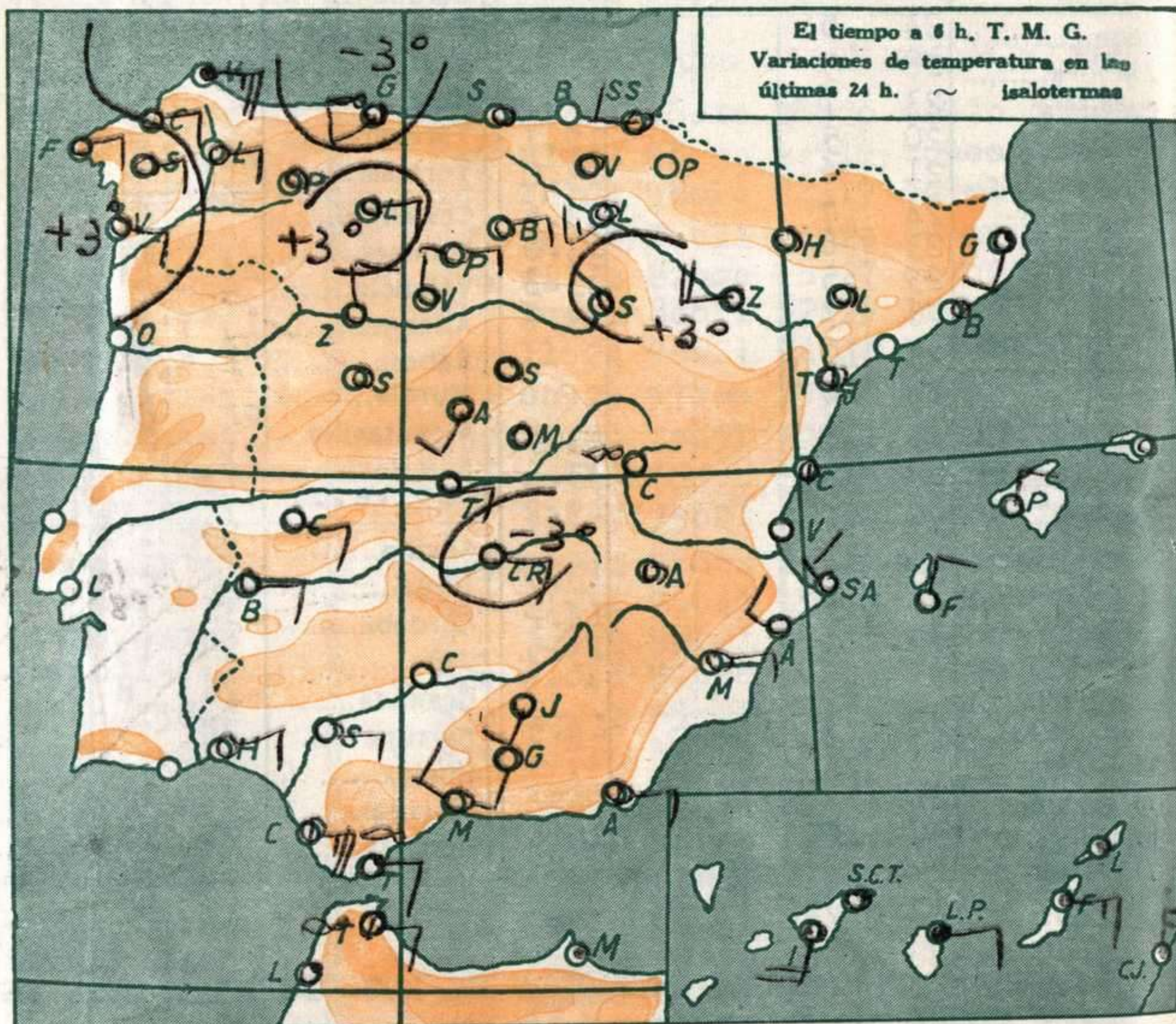
CM Nubes medias:  
1 y 2, altostratus.  
3 a 9, altocúmulos.

CH Nubes altas:  
1 a 4, cirrus.  
5 a 8, cirrostratus.  
9, cirrocúmulos.

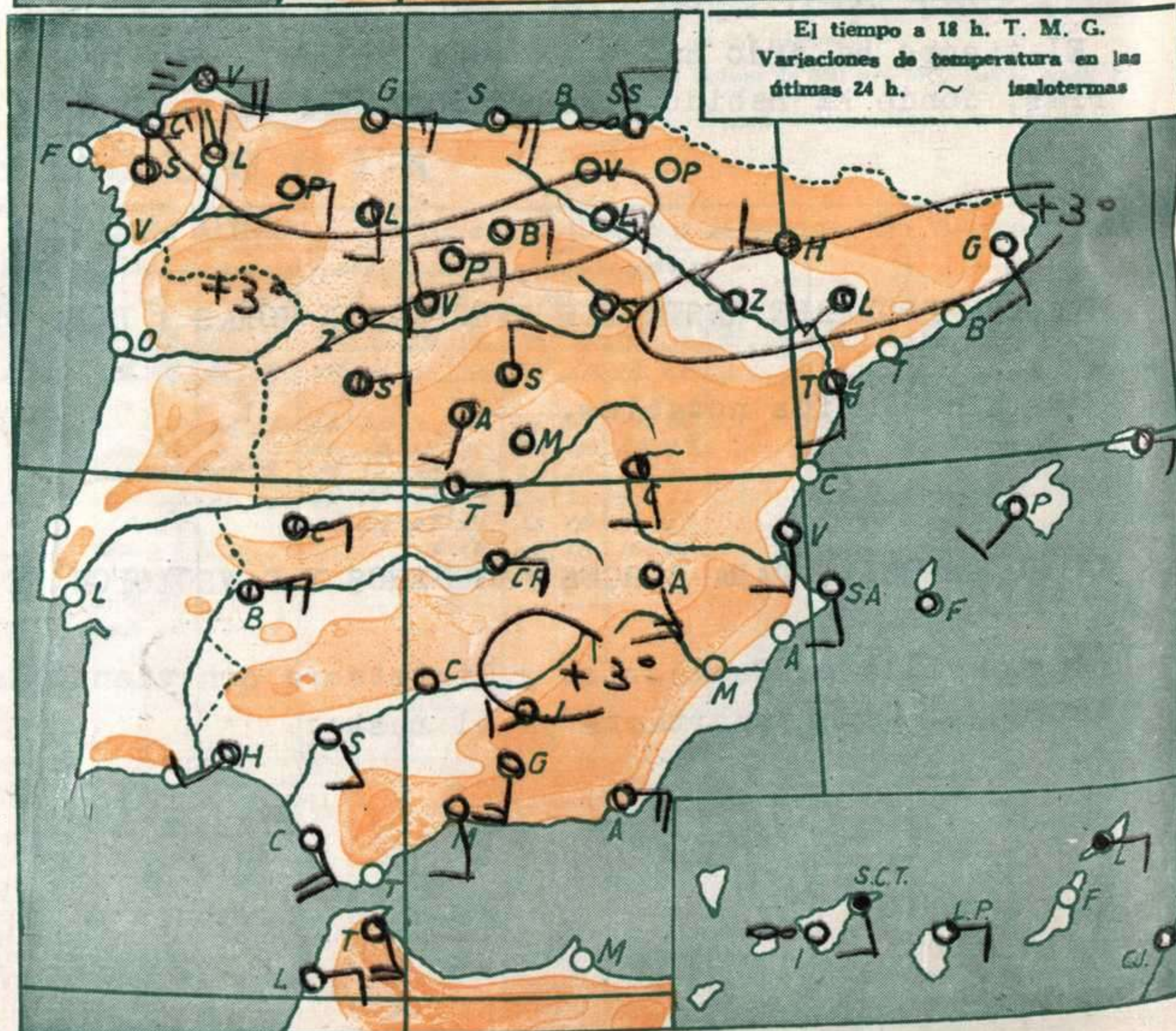
TdTd Temperatura del punto de rocío en grados centígrados. Si es inferior a 0° C., se suma 50 al valor absoluto de esta temperatura.

a Carácter de la tendencia barométrica en las tres horas precedentes:  
0 a 4. La presión es igual o mayor que la de tres horas antes.  
5 a 9. La presión es más baja que la de tres horas antes.

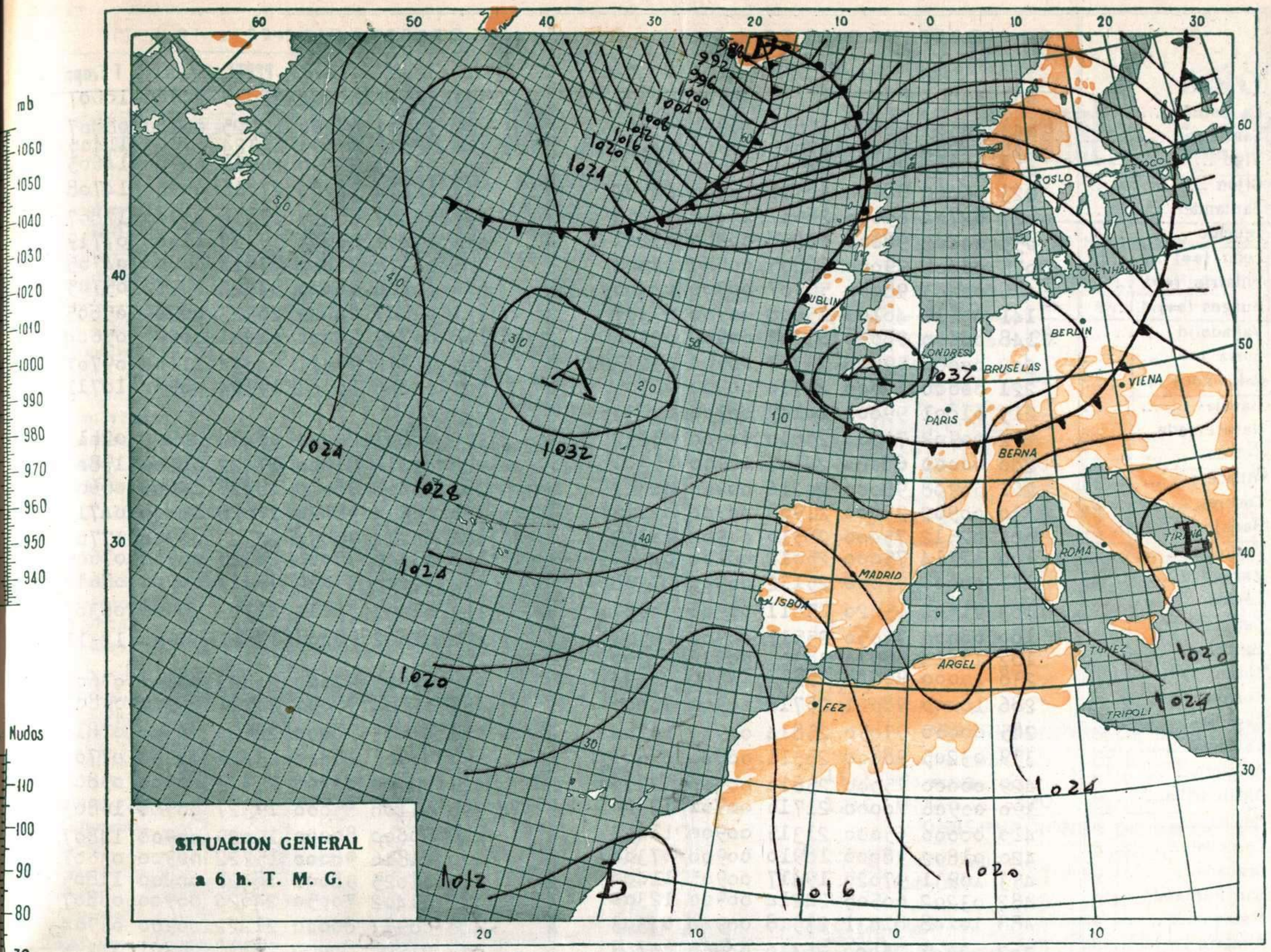
pp Valor de la tendencia barométrica: Se expresa en décimas de milibar y se obtiene restando de la presión la correspondiente a tres horas antes.



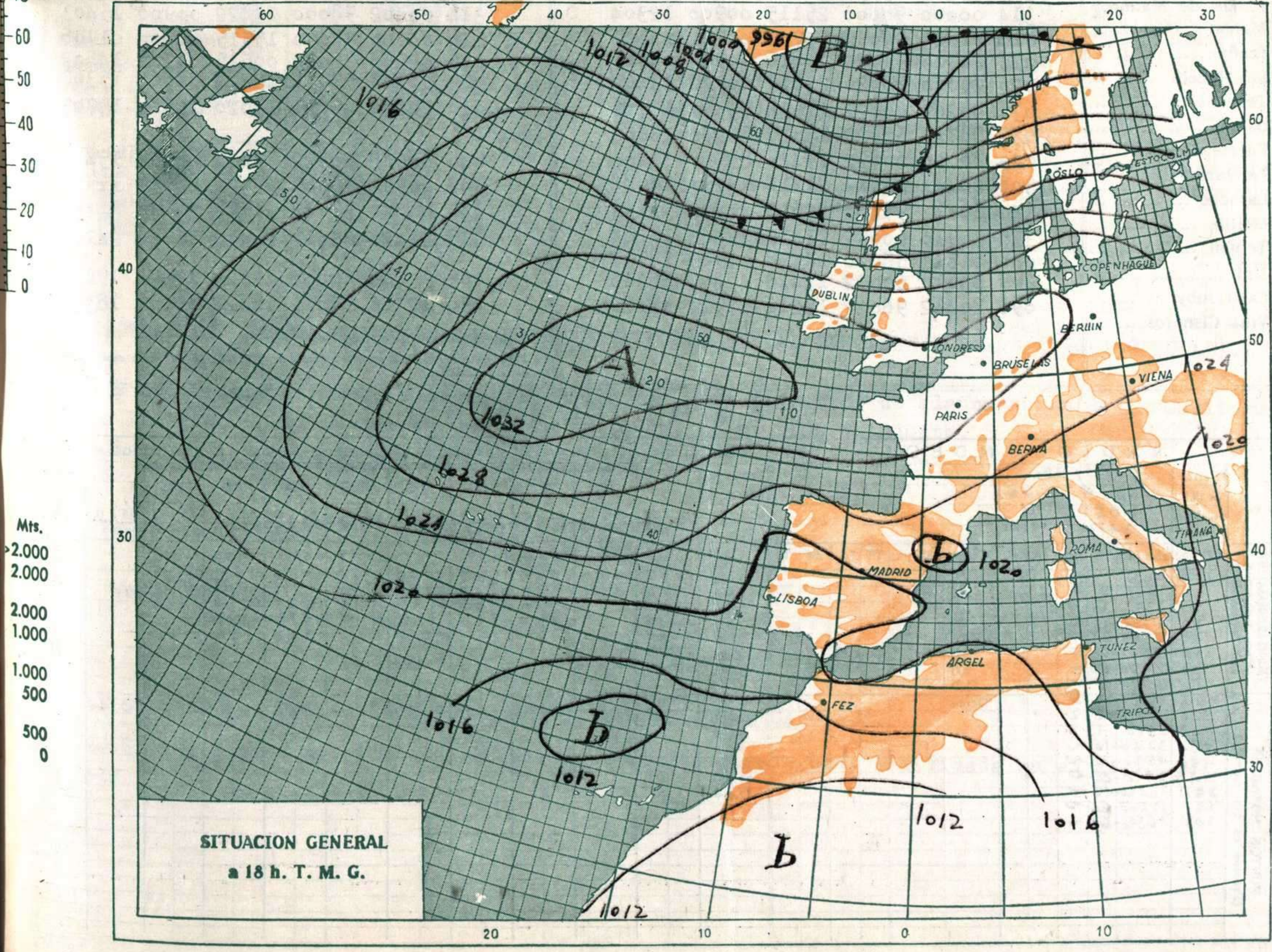
El tiempo a 6 h. T. M. G. Variaciones de temperatura en las últimas 24 h. ~ isoterma



El tiempo a 18 h. T. M. G. Variaciones de temperatura en las últimas 24 h. ~ isoterma



**SITUACION GENERAL**  
a 6 h. T. M. G.



**SITUACION GENERAL**  
a 18 h. T. M. G.

