



MINISTERIO DEL AIRE

Boletín diario del Servicio Meteorológico Nacional

AÑO V
2.ª EPOCA
Núm. 343.

MADRID, SABADO 8 DE DICIEMBRE DE 1956

PRECIOS DE SUSCRIPCION: España, ptas. año. Extranjero, ptas. año. OFICINA CENTRAL METEOROLOGICA. Apartado 285. MADRID. Teléfono 25-92-33

ESTACIONES	TEMPERATURA		PRECIPITACION		Horas de sol	ESTACIONES	TEMPERATURA		PRECIPITACION		Horas de sol	ESTACIONES	TEMPERATURA		PRECIPITACION		Horas de sol
	Máx.	Mín.	Noche	Día			Máx.	Mín.	Noche	Día			Máx.	Mín.	Noche	Día	
La Coruña ...		5			2.8	Reinosa ...						P. de Mallorca	15	3			8.2
Montevitoso	11	7		1		Vitoria ...						Pollensa ...					
Lugo ...	4	-2				Vitoria (A)	2	-1				Mahón ...	15	9			8.0
Rozas ...						Pamplona ...	9	-2				Son Bonet ...					
Santiago (A)	11	-1	ip		8.5	Logroño ...	2	-2			8.2	Formentera ...	15				
Santiago ...	11	1	ip		6.0	Monflorite ...		-6			0.5	Sta C. Tnife	22	11			7.8
Vigo ...	12	4			7.0	Veruela ...						Gando ...	20	13			4.0
Ponferrada ...	8					Calatayud ...						Los Rodeos ...	16	10			
						Valenzuela ...	0	-4				Fuerteventura	18	14			0.5
						Sanjurjo ...	0	-3			4.0	Lanzarote ...	22	X			0.4
						Zaragoza ...		-3				Tetuán ...	16	2			
Gijón ...	12	4			7.7	Calamocha ...	12					Larache ...	16	0			
Oviedo ...						Teruel ...						Melilla ...	17	2			
Santander ...	13	4			8.0	Lérida ...	1	0			0.0						
Sondica ...	11											Ifni ...	20	12			4.5
Igueldo ...	11	5										Cabo Juby ...	18	X			
												Villa Cisneros	X	X			
León ...	10	-3			8.1	Gerona ...	14	-2				OBSERVACIONES DE MONTAÑA					
Zamora ...	-1	-5				Barcelona ...	14	5			7.6	Navacerrada...		3			
Palencia ...	5	-6				Prat ...		2			8.0	Montserrat ...					
Villafria ...	9	-5			8.4	Reus ...	14					Candanchú ...					
Burgos ...	1	-2			8.1	Tarragona ...						Izaña ...	8	0			9.4
Valladolid ...	4	-7	ip	ip	0.0	Tortosa ...	15	1			8.1	OBSERVACIONES DE LA COSTA					
Villanubla ...	8	-9			1.3	Castellón ...	15	5			8.2	Punta Galea	10	3			
Soria ...	14	-6			8.6	Manises ...						Cabo Mayor	13	7			
Salamanca ...	10	-8				Valencia ...	13	2			6.7	Vares ...	12	5			
Avila ...	12	-4				Játiva ...						Finisterre ...	13	7			
Segovia ...	10	-4				Alicante ...		2			8.7	San Fernando	17	7			
						Rabasa ...	14	2			9.0	Tarifa ...					
Barajas ...	12	-5			8.0	Murcia ...		1			8.9	Cartagena ...	13	8			
Madrid ...	10	-2			8.3	Alcantarilla ...	15	-2			7.8	C. S. Antonio	18	6			
Getafe ...	12	-3				San Javier ...	15	2			8.0	Cabo Bagur ...	17	5			
Alcalá ...												NOTA.—Los datos de este Boletín comprenden las observaciones desde las 18 h. T. M. G. de ayer a las 18 h. T. M. G. del día de hoy.					
Toledo ...	12	-4			8.5	Sevilla ...	19	2			8.4	Las horas de sol corresponden al día de ayer.					
Cuenca ...	14	-6			8.4	Jerez ...	18										
Molina ...		-10			9.0	Córdoba ...	16	1									
						Jaén ...	15										
Ciudad Real	8	-2			7.5	Granada ...	15	-2			9.0						
Albacete ...	13	-7				Cartuja ...	16	1									
Cáceres ...	13	4				Huelva ...	17										
Badajoz ...	14	-4			8.3	Málaga ...	19	7			8.0						
						Almería ...	16	6			9.0						

INFORMACION GENERAL DEDUCIDA DE LAS OBSERVACIONES DE LAS DIECI NUEVE HORAS (HORA OFICIAL).

Durante el día el tiempo ha sido bueno en toda España, registrándose nieblas especialmente en el Duero y Ebro.

TIEMPO PROBABLE HASTA LAS DIECI NUEVE HORAS (HORA OFICIAL) DEL DIA 9.

No se esperan cambios notables.

AVISO ESPECIAL PARA BARCOS PESQUEROS Y NAVEGACION DE CABOTAJE.

Mar poco agitada en todo el litoral.

SABADO 8 de DICIEMBRE de 1956.

SIMBOLOS INTERNACIONALES

≡	Neblina	✱	Nieve
≡	Niebla	▽	Chubascos
∞	Calima	⚡	Tormenta
●	Llovizna	▲	Granizo
●	Lluvia	+	Ventisca

○	Cielo sin nubes	☉	5 octavos Nubes
⊖	1 octavo "	☉	6 " "
⊗	2 " "	☉	7 " "
⊕	3 " "	☉	Cielo cubierto
⊖	4 " "	⊗	oculto.

	Frente frío
	Frente cálido
	Oclusión
	Discontinuidad
	Isobaras

POSICION DE LOS SIMBOLOS EN UNA ESTACION

TT La flecha indica la dirección del viento, y las barbillas la fuerza.
 V W
 Td Td W
 Una barquilla larga equivale a 2° de la escala Beaufort.

TEMPERATURAS EXTREMAS

(DE LAS CAPITALES PENINSULARES)

Máxima: 19° en Sevilla y Málaga.
 Mínima: 8° bajo cero en Salamanca.

OBSERVACIONES DE MADRID (Parque del Retiro)

TEMPERATURAS

Máx.: 9.9 a 12.30 h. Mín.: -2.0 a 8.00 h.
 a 1 h. 1.6 a 13 h. 9.0
 a 7 h. -1.2 a 18 h. 5.0

PRESIONES

Máxima: 712.9 mm. a 11.00 hoy h.
 Mínima: 711.1 mm. a 18.00 " h.
 a 1 h. 712.6 a 13 h. 712.2
 a 7 h. 712.7 a 18 h. 711.1

VIENTO

Velocidad máxima: 1 m/s. a 13.0 h.
 Dirección: Sudeste.
 Recorrido en 24 horas: 73 km.

CONTINUA CHUBASCOS LLOVIZNA



EXPLICACION DE LA CLAVE

- iii Indicativo de la estación.
- N Nubosidad total en octavos de bóveda celeste.
- dd Dirección de donde sopla el viento. Multiplicando dd por 10 se obtiene el ángulo que forma dicha dirección con el N. geográfico, en el sentido de giro de las agujas de un reloj.
- ff Velocidad del viento en nudos.
- VV Visibilidad horizontal.

VV	Metros	VV	Kms.	VV	Kms.
00 a 10	100 a 1.000	84	50	93	0,5
10 a 20	1.000 a 2.000	85	55	94	1
20 a 25	2.000 a 2.500	86	60	95	2
26 a 50	2.600 a 5.000	87	65	96	4
		88	70	97	10
		89	> 70	98	20
				99	50

VV	Kms.	VV	Metros
56 a 60	6 a 10	90	< 50
60 a 70	10 a 20	91	50
70 a 75	20 a 25	92	200
81	35		
82	40		
83	45		

- ww Tiempo presente. Los fenómenos son gradualmente más intensos de 00 a 99:
 00-19. Ningún meteoro importante en el momento y hora precedente.
 20-29. Precipitación, niebla o tormenta en la hora precedente y que cesó.
 30-39. Tempestad de polvo o arena, o temporales de ventisca.
 40-49. Niebla.
 50-59. Llovizna.
 60-69. Lluvia.
 70-79. Precipitaciones sólidas, sin chubascos.
 80-89. Chubascos con precipitación.
 90-99. Tormenta y precipitaciones.

- W Tiempo pasado (durante las tres horas precedentes):
 0. Despejado. 5. Llovizna.
 1. Nuboso. 6. Lluvia.
 2. Cubierto. 7. Nieve o aguanieve.
 3. Tempestad de polvo o arena; ventisca. 8. Chubascos.
 4. Niebla o bruma muy densa. 9. Tormenta.

PPP Presión atmosférica en décimas de milibar (se omiten las cifras de las centenas y de los millares) referida al nivel del mar. Las estaciones de montaña (altitud superior a 1.500 m.) dan la presión al nivel de la estación.

TT Temperatura del aire en grados centígrados. En caso de temperatura negativa, se añade 50 al valor absoluto de la temperatura.

Nh Cantidad de nubes, en octavos, cuya base está a la altura h (inferior a 2.500 metros) por encima del nivel de la estación.

Cl Nubes bajas:
 1, 2 y 3, nubes cumuliformes.
 4, 5, 6 y 7, nubes estratiformes.
 8 y 9, nubes estratiformes y cumuliformes.

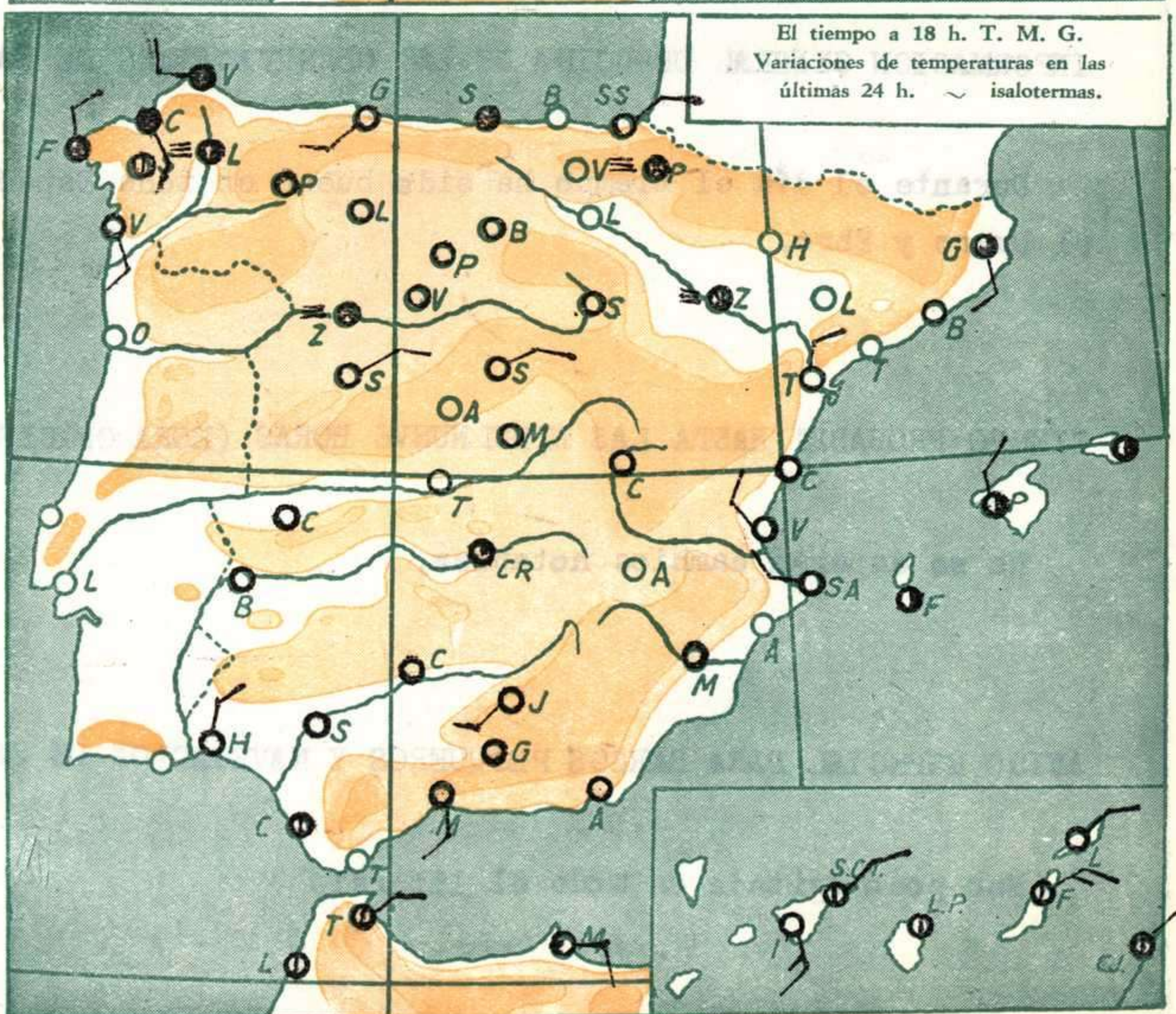
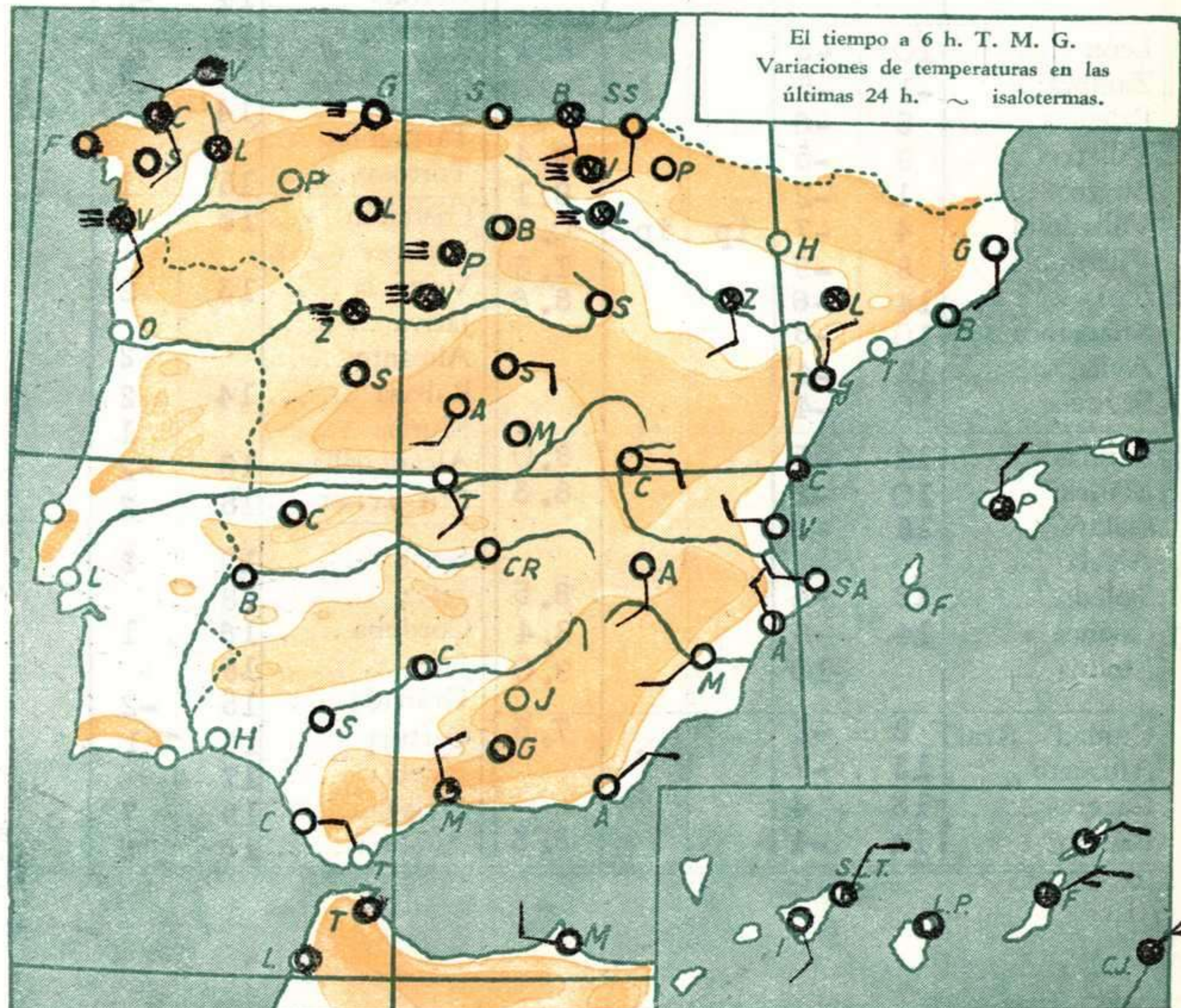
Cm Nubes medias:
 1 y 2, altostratus.
 3 a 9, altocúmulos.

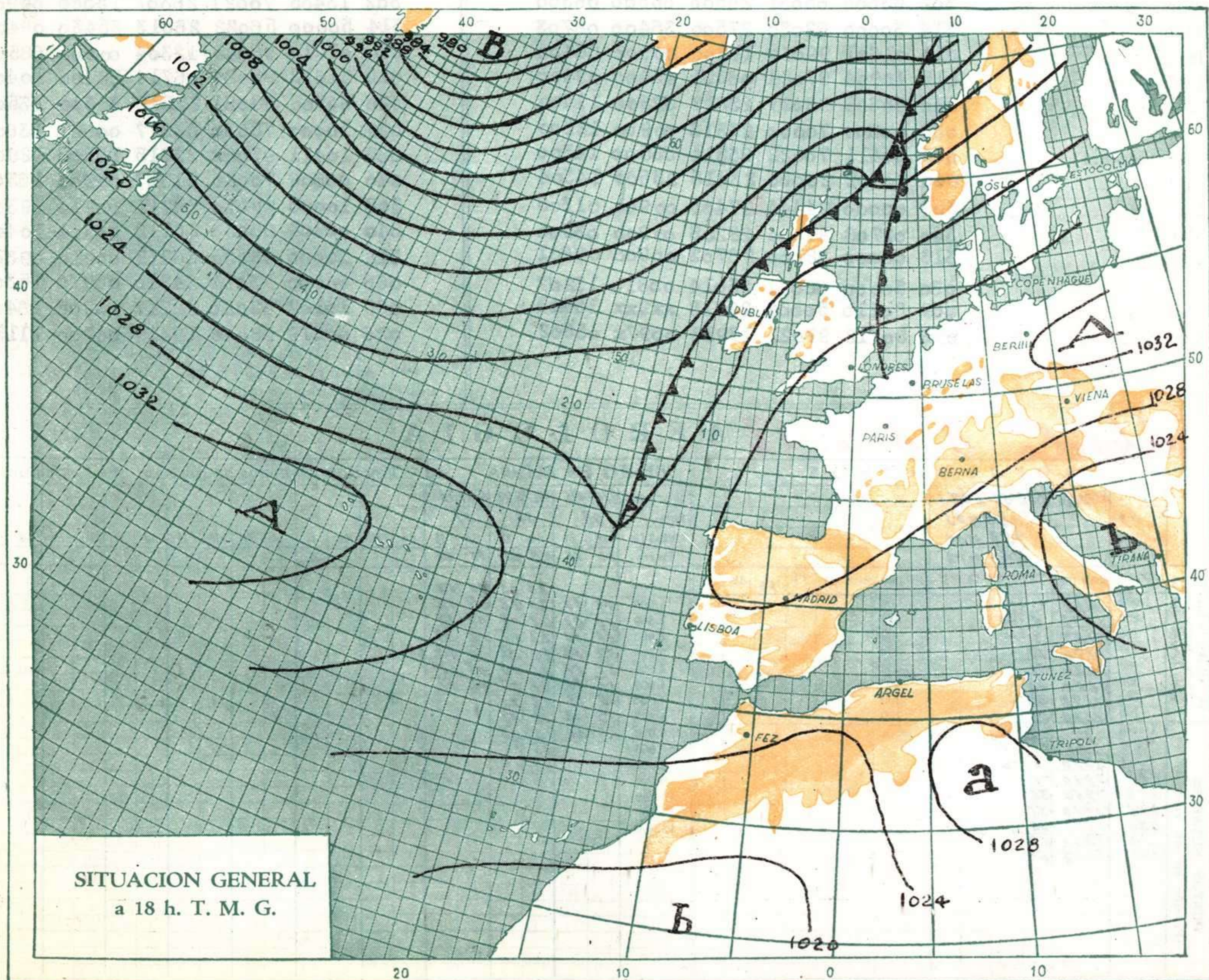
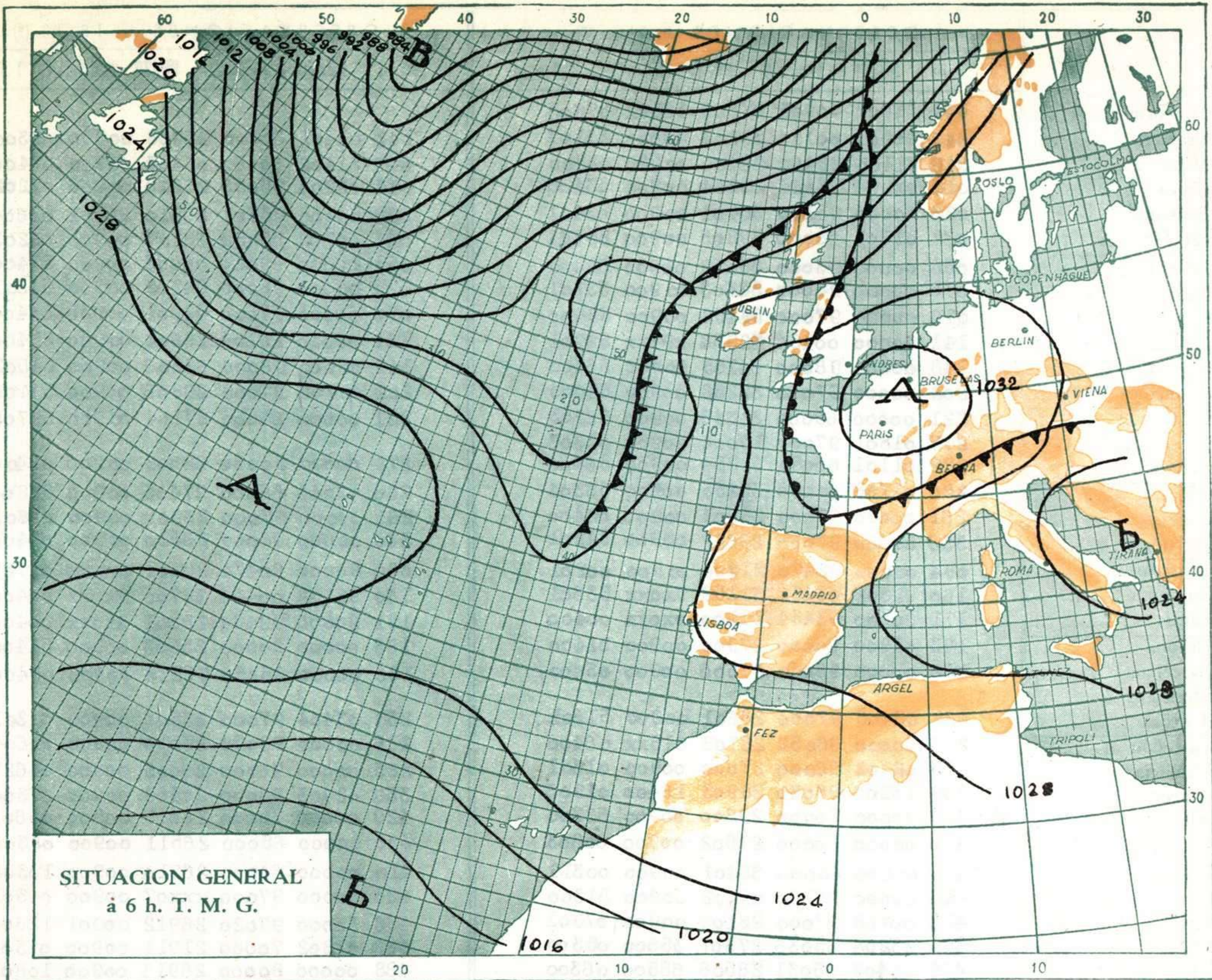
Ch Nubes altas:
 1 a 4, cirrus.
 5 a 8, cirrostratus.
 9, cirrocúmulos.

TdTd Temperatura del punto de rocío en grados centígrados. Si es inferior a 0° C., se suma 50 al valor absoluto de esta temperatura.

n Carácter de la tendencia barométrica en las tres horas precedentes:
 0 a 4. La presión es igual o mayor que la de tres horas antes.
 5 a 9. La presión es más baja que la de tres horas antes.

PP Valor de la tendencia barométrica: Se expresa en décimas de milibar y se obtiene restando de la presión la correspondiente a tres horas antes.





OBSERVACIONES a 6 h. (*)

OBSERVACIONES a 18 h. (*)

Table with columns: iii, Nddff, VVwwW, PPPTT, N_bC_lhC_MC_H, T_oT_oapp. Rows include La Coruña, Santiago, Vigo, Gijón, Santander, Igueldo, León (**), Villafria (**), Burgos (**), Valladolid, Soria (**), Salamanca (**), Barajas, Navacerrada, Toledo, Albacete, Cáceres, Badajoz, Logroño, Zaragoza, Lérida, Girona, Barcelona, Montseny, Tortosa, Castellón, Valencia, Alicante, Alcantarilla, Sevilla, Córdoba, Granada, San Fernando, Málaga, Almería, Palma de Mallorca, Mahón, Izaña, Los Rodeos, Tenerife, Gando, Fuerteventura, Lanzarote, Larache, Melilla, Tetuán, Ifni, Cabo Juby, Villa Cisneros.

Table with columns: iii, Nddff, VVwwW, PPPTT, N_bC_lhC_MC_H, T_oT_oapp. Rows include 043, 046, 014, 023, 027, 055, 075, 076, 141, 148, 202, 221, 215, 272, 280, 261, 330, 084, 160, 171, 183, 180, 238, 286, 285, 359, 429, 390, 410, 420, 453, 482, 488, 302, 314, 010, 015, 020, 030, 035, 040, 308, 340, 318, 060, 069, 096.

(*) Explicación de la clave en 2.ª página.
(**) Altura de la superficie isobara de 850 mb. se da en la cásilla PPP, suprimiendo el millar.

Sábado 8 dic. 56 AEROLOGIA

RADIOSONDEOS

VIENTO EN ALTURA

dd - Dirección (Decenas de grados) ff - Velocidad en nudos

Complex table with multiple columns for station data (Barajas, Valencia, Gando), pressure at various altitudes (1000m to 100m), temperature, and wind speed/direction at different heights (500m to 12000m).