



MINISTERIO DEL AIRE

Boletín diario del Servicio Meteorológico Nacional

Núm. 815
2.ª EPOCA

MADRID, JUEVES 25 DE MARZO DE 1954

PRECIOS DE SUSCRIPCIÓN: España, ptas. año. Extranjero, ptas. año. OFICINA CENTRAL METEOROLÓGICA. Apartado 285. MADRID. Teléfono 25-92-33

ESTACIONES	TEMPERATURA		PRECIPITACION		Horas de sol	ESTACIONES	TEMPERATURA		PRECIPITACION		Horas de sol	ESTACIONES	TEMPERATURA		PRECIPITACION		Horas de sol
	Máx.	Mín.	Noche	Día			Máx.	Mín.	Noche	Día			Máx.	Mín.	Noche	Día	
La Coruña.....	15	8	5		1.0	Reinosa.....	12	-1			3.0	P. de Mallorca	17				
Monteventoso.....	14	7				Vitoria.....	15					Pollença.....					
Lugo.....	15	2	4			Vitoria (A).....	15					Mahón.....	15	12			8.0
Guitiriz.....						Logroño.....	17	1			9.3	Son Bonet.....					
Rozas.....	15					Monflorite.....	17	2			9.8						
Santiago (A).....	15	2	4			Veruela.....						Sta C. Tenerife	18	12	1		3.8
Santiago.....	16	3	3		0.0	Calatayud.....	11					Gando.....	18	13			
Vigo.....	15	7	1		3.7	Valenzuela.....	18	2			10.2	Los Rodeos.....	13	7	4	3	0.5
Ponferrada.....	17	1				Sanjurjo.....	19					Fuerteventura	17	9	3	4	3.0
						Zaragoza.....	19					Lanzarote.....	22	13	4	2	5.1
Gijón.....	14	6	ip		1.8	Calamocha.....	12										
Oviedo.....						Teruel.....	17	-2			9.2	Tetuán.....	15	9	12	41	
Santander.....	?	?			2.2	Lérida.....	21	5				Larache.....	13	8	8	27	
Sondica.....	17											Melilla.....	16	13	1	3	
Bilbao.....						Gerona.....	18	4			6.4	Ifni.....	17	10	20	3	
Igueldo.....	13	7				Barcelona.....	17	9			10.2	Cabo Juby.....	18	13			2.0
León.....	15	1				Prat.....	18	9			10.0	Villa Cisneros.	21	14			7.5
Zamora.....	16	0				Reus.....	18	9				OBSERVACIONES DE MONTAÑA					
Palencia.....	14	1			3.1	Tarragona.....	18	6			8.7	Navacerrada...	3	-2			
Villafria.....	12	3			3.0	Tortosa.....	18	6				Montserrat.....	?	?			0.8
Burgos.....	12	0			7.4	Castellón.....	16	10			7.5	OBSERVACIONES DE LA COSTA					
Valladolid.....	16	0			7.5	Manises.....						Punta Galea...	16	5			
Villanueva.....	14	0			7.2	Valencia.....	14	9	ip		4.2	Cabo Mayor...	17	9			
Soria.....	11	-1			6.1	Alicante.....	18	11	1		5.8	Vares.....	12	6	1		
Salamanca.....	15	1				Rabasa.....	18	10	ip		5.9	Finisterre.....	16	9	1		
Avila.....	12	-1				Murcia.....	16	8	3			San Fernando.	17	11	ip	1	
Segovia.....	12	3				Alcantarilla.....	16	9	1		2.7	Tarifa.....		10			
Barajas.....	16	8			6.0	San Javier.....	15					Cartagena.....	12	9	ip		
Madrid.....	15	5			4.2							C. S. Antonio..		6	1		
Getafe.....	15	5			5.0	Sevilla.....	17	9		ip	3.0	Cabo Bagur...	14	9			
Alcalá.....	16	2				Jerez.....		9				NOTA.—Los datos de este Boletín comprenden las observaciones desde las 18 h. T. M. G. de ayer a las 18 h. T. M. G. del día de hoy.					
Toledo.....	15	3			8.9	Córdoba.....	15	7		1		Las horas de sol corresponden al día de ayer.					
Guadalajara...						Jaén.....		5	ip								
Cuenca.....	14	0			6.2	Granada.....	13	4	ip		4.7						
Molina.....	11	0			5.5	Cartuja.....	12	5	ip								
Ciudad Real...	11	3		ip	5.5	Huelva.....	17	9		2	3.0						
Albacete.....	10	3				Málaga.....	19	11	1	ip	0.5						
Cáceres.....	14	3				Almería.....	17	12			0.6						
Badajoz.....		6			6.2												

INFORMACION GENERAL DEDUCIDA DE LAS OBSERVACIONES DE LAS DIECINUEVE HORAS (HORA OFICIAL).

Durante las últimas doce horas la borrasca centrada en las proximidades del Estrecho ha afectado con abundante nubosidad y vientos fuertes de componente este al sector de Levante, Sudeste Andalucía y región del Estrecho, aumentando al mediodía en Tetuán con ráfagas de 66 nudos. Se han recogido precipitaciones del orden de 40 litros en Tetuán y 27 en Larache y de carácter débil en puntos de Andalucía. En el Centro, han predominado las nubes altas y medias, soplando vientos fuertes y racheados del este. La nubosidad ha sido escasa en la mitad norte.

TIEMPO PROBABLE HASTA LAS DIECINUEVE HORAS (HORA OFICIAL) DEL DIA 26.

Continuará la inestabilidad en la región del Estrecho y norte de Africa. El desplazamiento de la borrasca al Mediterráneo, entre las costas de Orán y Murcia, dará lugar a un empeoramiento de las condiciones meteorológicas en todo el Sudeste y costas de Levante, con precipitaciones. Aumento de la nubosidad en el Centro. Continuará poco nubosa la mitad norte.

AVISO ESPECIAL PARA BARCOS PESQUEROS Y NAVEGACION DE CABOTAJE.

Continuará el régimen de Levante desde Baleares al Estrecho y norte de Africa. Vientos flojos en el Cantábrico.

SIMBOLOS INTERNACIONALES

≡	Neblina	✱	Nieve
≡	Niebla	▽	Chubascos
∞	Calima	⊕	Tormegla
●	Llovizna	▲	Granizo
●	Lluvia	+	Ventisca

○	Cielo sin nubes	⊙	5 octavos Nubes
⊙	1 octavo "	⊙	6 " "
⊙	2 " "	⊙	7 " "
⊙	3 " "	⊙	Cielo cubierto
⊙	4 " "	⊙	oculto

	Frente frío
	Frente cálido
	Oclusión
	Discontinuidad
	Isobaras

POSICION DE LOS SIMBOLOS EN UNA ESTACION

TT La flecha indica la dirección del viento, y las barbillas la fuerza.
Una barbilla larga equivale a 2° de la escala Beaufort.

TEMPERATURAS EXTREMAS

(DE LAS CAPITALES PENINSULARES)

Máxima: 21° en Lérida
Mínima: 2° bajo cero en Teruel.

OBSERVACIONES DE MADRID (Parque del Retiro)

TEMPERATURAS

Máx.: 14,8 a 13,30. Mín.: 5,1 a 5,00 h.
a 1 h. 5,6 a 13 h. 13,3
a 7 h. 6,0 a 18 h. 12,2

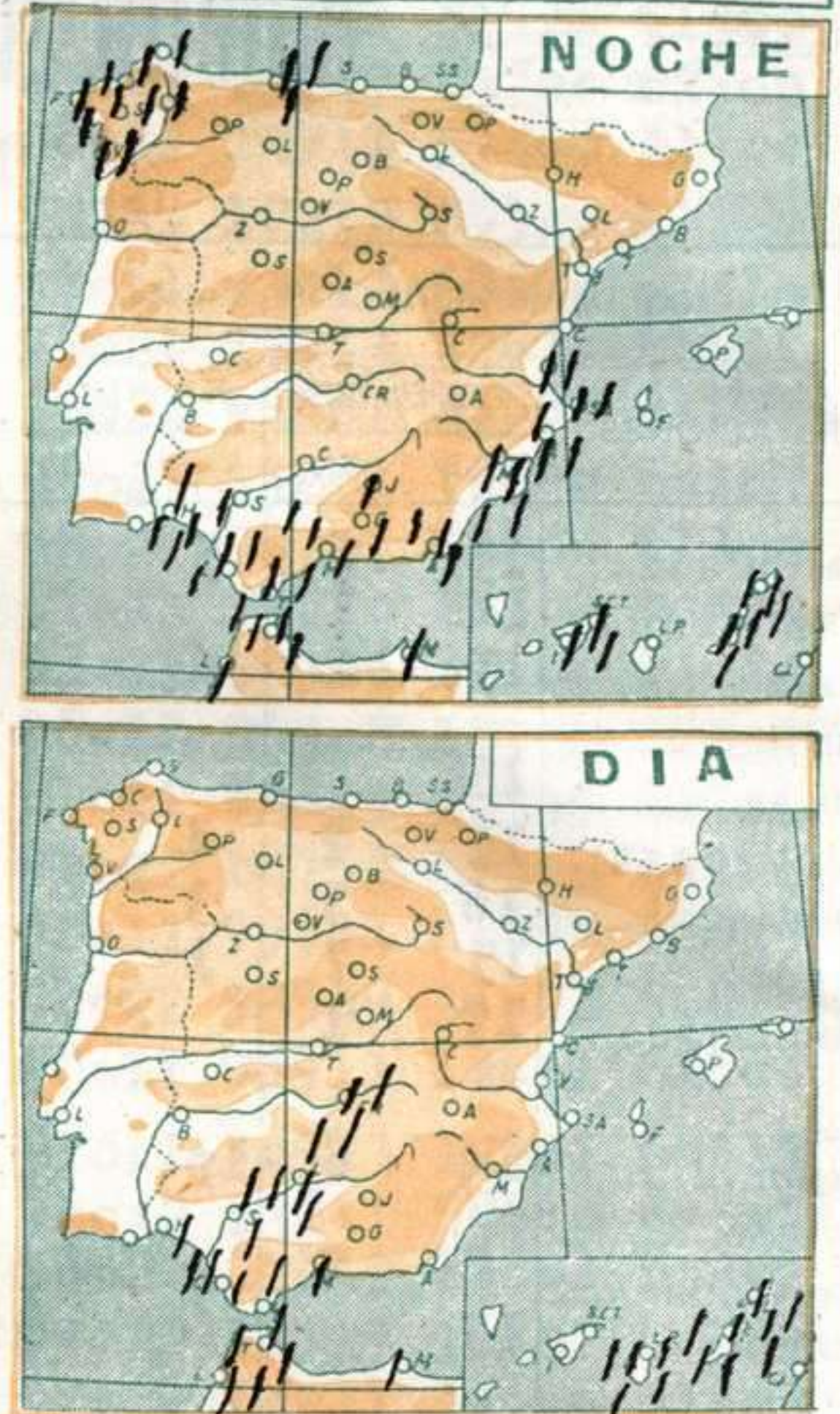
PRESIONES

Máxima: 703,0 mm. a 7,00 h.
Mínima: 701,0 mm. a 16,00 h.
a 1 h. 702,7 a 13 h. 702,2
a 7 h. 703,0 a 18 h. 701,3

VIENTO

Velocidad máxima: 21,1 m/s. a 11,49 h.
Dirección: ?
Recorrido en 24 horas: 576. km.

CONTINUA CHUBASCOS LLOVIZNA



EXPLICACION DE LA CLAVE

- III - Indicativo de la estación.
- T_dT_d - Temperatura del punto de rocío en grados centígrados. Si es inferior a 0° C., se suma 50 al valor absoluto de esta temperatura.
- N - Nubosidad total en octavos de bóveda celeste.
- dd - Dirección de donde sopla el viento. Multiplicando dd por 10, se obtiene el ángulo que forma dicha dirección con el N. geográfico, en el sentido de giro de las agujas de un reloj.
- ff - Velocidad del viento en nudos.
- VV - Visibilidad horizontal.

VV	Metros	VV	Metros	Kms.
X0 a X9	20 a 200	90	0 a 50	
00 a 09	200 a 2.000	91	50 a 200	
10 a 19	2.000 a 4.000	92	200 a 500	
20 a 29	4.000 a 6.000	93	500 a 1.000	
VV	Kms.			
80	16 a 20	94		1 a 2
81	20 a 40	95		2 a 4
85	100 a 150	96		4 a 10
86	150 a 200	97		10 a 20
87	200 a 300	98		20 a 50
88	300 a 500	99		50 o más
89	500 o más			

- ww - Tiempo presente. Los fenómenos, son gradualmente más intensos de 00 a 99:
- 00-19. Ningún meteoro importante en el momento y hora precedente.
- 20-29. Precipitación, niebla o tormenta en la hora precedente y que cesó.
- 30-39. Tempestad de polvo o arena, o temporales de ventisca.
- 40-49. Niebla.
- 50-59. Llovizna.
- 60-69. Lluvia.
- 70-79. Precipitaciones sólidas, sin chubascos.
- 80-89. Chubascos con precipitación.
- 90-99. Tormenta y precipitaciones.

- W - Tiempo pasado (durante las tres horas precedentes):
- 0. Despejado.
- 1. Nuboso.
- 2. Cubierto.
- 3. Tempestad de polvo o arena; ventisca.
- 4. Niebla o bruma muy densa.
- 5. Llovizna.
- 6. Lluvia.
- 7. Nieve o aguanieve.
- 8. Chubascos.
- 9. Tormenta.

PPP - Presión atmosférica en décimas de milibar (se omiten las cifras de las centenas y de los millares) referida al nivel del mar. Las estaciones de la meseta central (altitud superior a 400 metros) la reducen al nivel de 1.000 metros geodinámicos. Las estaciones de montaña (altitud superior a 1.500 m.) dan la presión al nivel de la estación.

TT - Temperatura del aire en grados centígrados. En caso de temperatura negativa, se añade 50 al valor absoluto de la temperatura.

N_h - Cantidad de nubes, en octavos, cuya base está a la altura h (inferior a 2.500 metros) por encima del nivel de la estación.

CL - Nubes bajas:
1, 2 y 3, nubes cumuliformes.
4, 5, 6 y 7, nubes estratiformes.
8 y 9, nubes estratiformes y cumuliformes.

C_m - Nubes medias:
1 y 2, altostratus.
3 a 9, alto cúmulos.

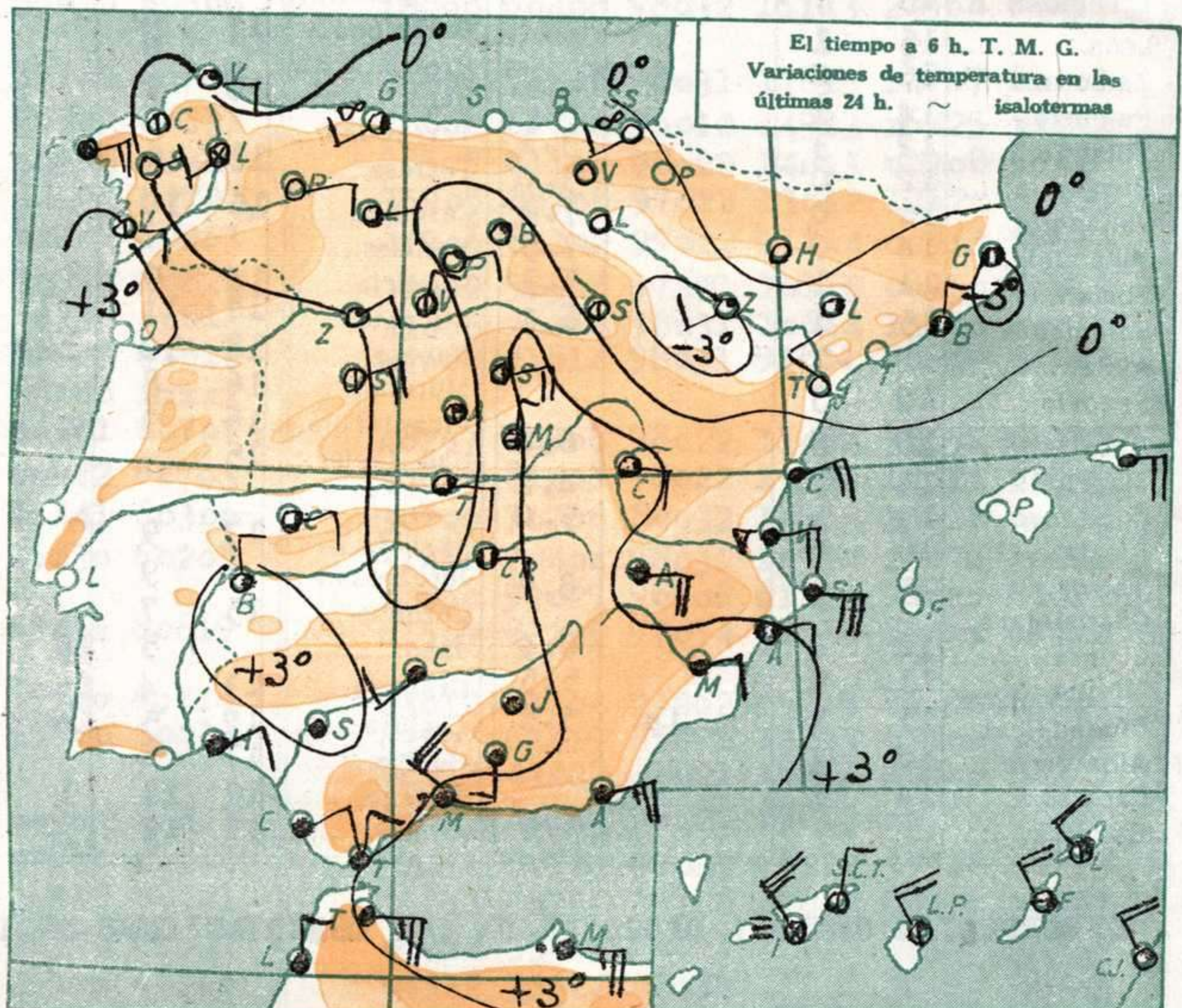
C_h - Nubes altas:
1 a 4, cirrus.
5 a 8, cirrostratus.
9, cirrocúmulos.

g - Indicativo de grupo.

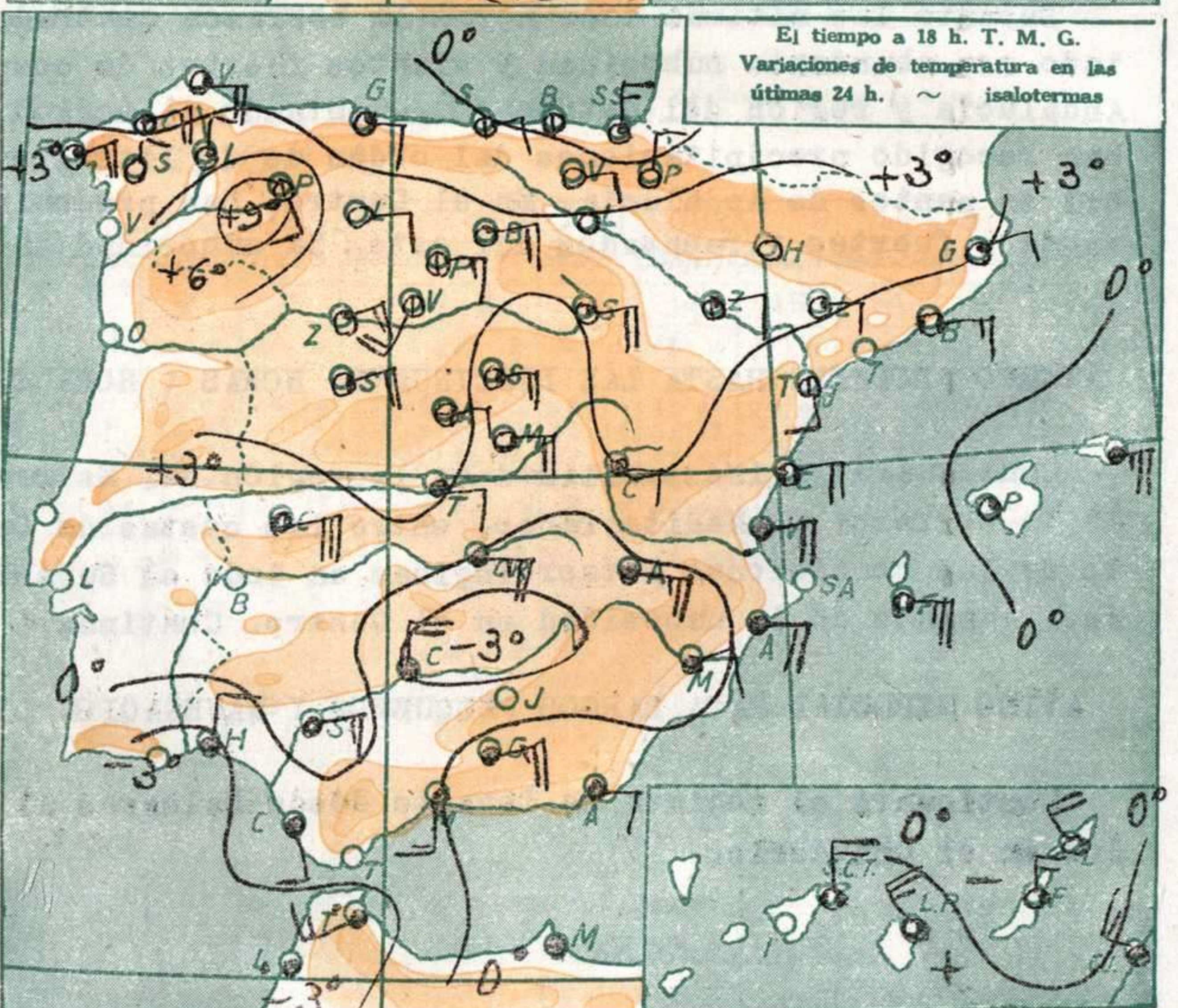
J - Estado del terreno:
0. Seco.
1. Húmedo.
2. Encharcado.
3. Duro helado.
4. Hielo liso.
5 a 7. Hielo con barro o nieve.
8 y 9. Nieve seca pulverulenta.

a - Carácter de la tendencia barométrica en las tres horas precedentes:
0 a 4. La presión es igual o mayor que la de tres horas antes.
5 a 9. La presión es más baja que la de tres horas antes.

pp - Valor de la tendencia barométrica: Se expresa en décimas de milibar y se obtiene restando de la presión la correspondiente a tres horas antes.



El tiempo a 6 h. T. M. G. Variaciones de temperatura en las últimas 24 h. ~ isoterma



El tiempo a 18 h. T. M. G. Variaciones de temperatura en las últimas 24 h. ~ isoterma

