



MINISTERIO DEL AIRE

Boletín diario del Servicio Meteorológico Nacional

Núm. 998
2.ª EPOCA

MADRID, JUEVES 23 DE SEPTIEMBRE DE 1954.

PRECIOS DE SUSCRIPCION: España, ptas. año. Extranjero, ptas. año. OFICINA CENTRAL METEOROLOGICA. Apartado 285. MADRID. Teléfono 25-92-33

ESTACIONES	TEMPERATURA		PRECIPITACION		Horas de sol	ESTACIONES	TEMPERATURA		PRECIPITACION		Horas de sol	ESTACIONES	TEMPERATURA		PRECIPITACION		Horas de sol
	Máx.	Mín.	Noche	Día			Máx.	Mín.	Noche	Día			Máx.	Mín.	Noche	Día	
La Coruña.....	21	16	3	2	0.0	Reinosa.....	20			1		P. de Mallorca	31	18		1	0.9
Monteventoso.	18	16	1	2		Vitoria.....						Pollensa.....	22			1	
Lugo.....		14	5			Vitoria (A)....	23			ip		Mahón.....	22	17	ip	2	4.8
Rozas.....						Pamplona.....	26					Son Bonet....					
Santiago (A)..	22	14	ip	1		Logroño.....	25	13	4		2.3	Formentera...					
Santiago.....	21	16				Monflorite....	24					Sta C. Tenerife	36	13			
Vigo.....	18	16				Veruela.....	23					Gando.....	30	13			3.0
Ponferrada...		17	ip			Calatayud....	26					Los Rodeos...	34	11			
	23	16		ip		Valenzuela....						Fuerteventura.	33				
						Sanjurjo.....	26	15			7.3	Lanzarote.....	37				
Gijón.....	21	17	22	4	8.0	Zaragoza.....	27					Tetuán.....	30	22			
Oviedo.....						Calamocha....	23	12			7.0	Larache.....		16			
Santander.....	21	14	13	4	0.0	Teruel.....	X	11				Melilla.....		18			
Sondica.....	25					Lérida.....	28	17	ip		5.8						
Igueldo.....	21	10			0.0							Ifni.....	32	15			
						Gerona.....	24	12			0.0	Cabo Juby.....	24	18			1.5
León.....	21	12		ip		Barcelona.....	22	13	8		1.2	Villa Cisneros.	35				
Zamora.....	27	13				Prat.....		13	2		6.5	OBSERVACIONES DE MONTAÑA					
Palencia.....	23	13				Reus.....	22	16	3		8.6	Navacerrada...	16	8	3		
Villafria.....	23	13			2.2	Tarragona....						Montserrat.....					
Burgos.....	23	14			3.5	Tortosa.....	22	19	ip	1	8.6	Izaña.....	20	13	ip		6.7
Valladolid....	24	13			1.7	Castellón.....	23	18		ip	6.2	OBSERVACIONES DE LA COSTA					
Villanubla....	23	11	ip		2.5	Manises.....						Punta Galea...	23	12	16	4	
Soria.....	24	12			4.8	Valencia.....	25	19			3.9	Cabo Mayor...	21	14	19	6	
Salamanca....	25	X			6.0	Alicante.....		21			7.6	Vares.....	20	16	2	2	
Avila.....	22	11				Rabasa.....	30	20			10.0	Finisterre....	19	16	1	ip	
Segovia.....	23	13				Murcia.....	30	18				San Fernando.	X	18			
						Alcantarilla... San Javier....	33 29	19 20			8.7 6.7	Tarifa.....	23	19			
Barajas.....	28	15			11.1							Cartagena.....	27	19			
Madrid.....	25	16			7.6	Sevilla.....	34	16			10.0	C. S. Antonio..	27	18		2	
Getafe.....	27	16			6.5	Jerez.....	33					Cabo Bagur...	20	13			
Alcalá.....						Córdoba.....	32	20				NOTA.—Los datos de este Boletín comprenden las observaciones desde las 18 h. T. M. G. de ayer a las 18 h. T. M. G. del día de hoy.					
Toledo.....	29	18			9.5	Jaén.....	30	19				Las horas de sol corresponden al día de ayer.					
Cuenca.....						Granada.....	31	15			9.8						
Molina.....	27	13			6.1	Cartuja.....	30	15									
	26	13			6.5	Huelva.....	33	18			10.0						
Ciudad Real...	30	14			9.5	Málaga.....	28	24			8.6						
Albacete.....	30	13				Almería.....	28	19			4.5						
Cáceres.....	30	16															
Badajoz.....	32	15			10.2												

INFORMACION GENERAL DEDUCIDA DE LAS OBSERVACIONES DE DIECINUEVE HORAS (HORA OFICIAL).

Durante las últimas doce horas, ha llovido con poca intensidad en toda la parte norte de la Península y León, así como en Baleares. En el resto, el cielo ha permanecido parcialmente cubierto, excepto en el Sur, donde la nubosidad ha sido escasa.

TIEMPO PROBABLE HASTA LAS DIECINUEVE HORAS (HORA OFICIAL) DEL DIA 24.

Continuarán las precipitaciones moderadas en la costa cantábrica y Ebro, permaneciendo el resto con características parecidas a las del día de hoy. Un frente frío avanza hacia las costas gallegas, siendo de esperar que llegue a mediodía de mañana, dando lugar a precipitaciones en las costas gallegas.

AVISO ESPECIAL PARA BARCOS PESQUEROS Y NAVEGACION DE CABOTAJE.

Marejadilla en La Coruña y mar rizada en el resto del litoral. A medida que el frente frío anunciado se acerque a las costas gallegas, es de esperar un empeoramiento de las condiciones meteorológicas en aquella zona. En el resto, nada que señalar.

JUEVES 23 de SEPTIEMBRE de 1954.

SIMBOLOS INTERNACIONALES

≡	Neblina	✱	Nieve
≡	Niebla	▽	Chubascos
∞	Calima	⊗	Tormenta
●	Llovizna	▲	Granizo
●	Lluvia	+	Ventisca

○	Cielo sin nubes	⊕	5 octavos Nubes
⊕	1 octavo "	⊕	6 " "
⊕	2 " "	⊕	7 " "
⊕	3 " "	⊕	Cielo cubierto
⊕	4 " "	⊕	oculto.

	Frente frío
	Frente cálido
	Oclusión
	Discontinuidad
	Isobaras

POSICION DE LOS SIMBOLOS EN UNA ESTACION

TT E La flecha indica la dirección del viento, y las barbillas la fuerza.

V ww N W Una barbilla larga equivale a 2° de la escala Beaufort.

TEMPERATURAS EXTREMAS

(DE LAS CAPITALES PENINSULARES)

Máxima: 34° en Sevilla.

Mínima: 11° en Avila, y Teruel.

OBSERVACIONES DE MADRID (Parque del Retiro)

TEMPERATURAS

Máx. 25.4 a 13.15 h. Mín. 15.8 a 7.00 h.
 a 1 h. 18.6 a 13 h. 24.2
 a 7 h. 15.8 a 18 h. 23.3

PRESIONES

Máxima: 709.0 mm. a 11.00 hoy h.
 Mínima: 707.1 mm. a 18.00 ayer h.
 a 1 h. 707.6 a 13 h. 708.2
 a 7 h. 708.5 a 18 h. 707.3

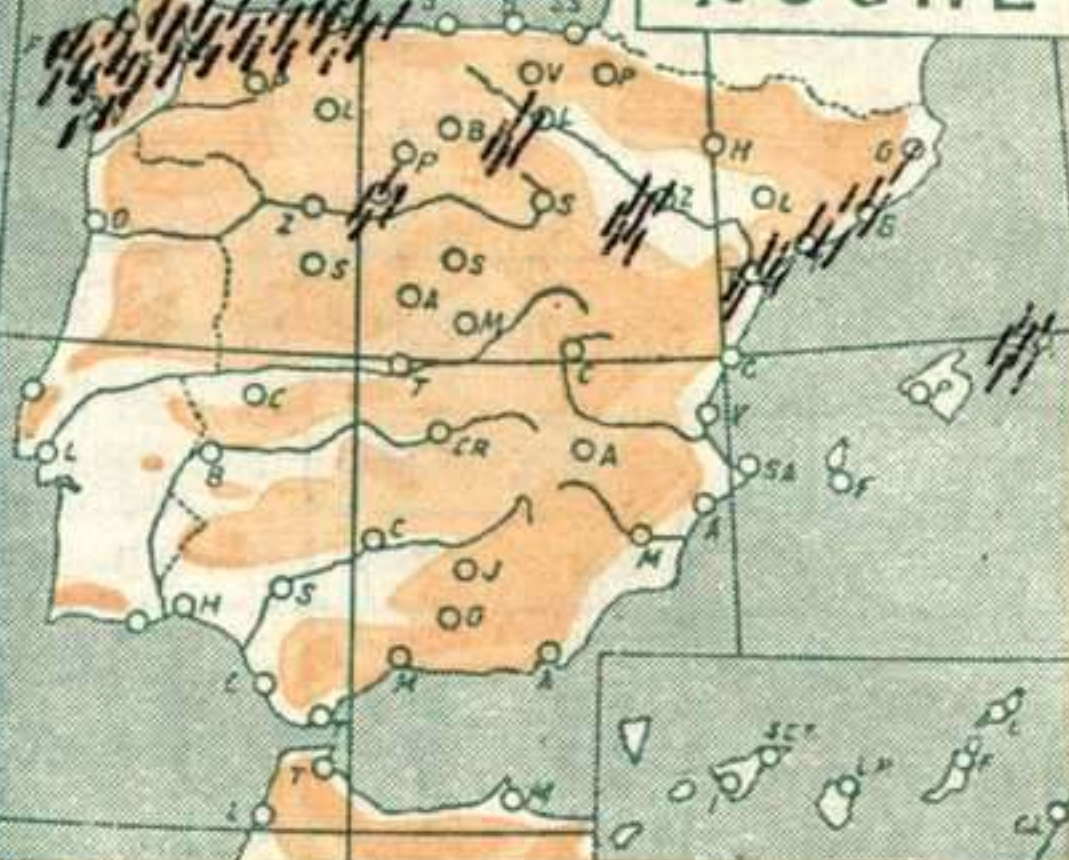
VIENTO

Velocidad máxima: 18 m/s. a 20.45 h.
 Dirección: Oeste-noroeste.
 Recorrido en 24 horas: 257 km.

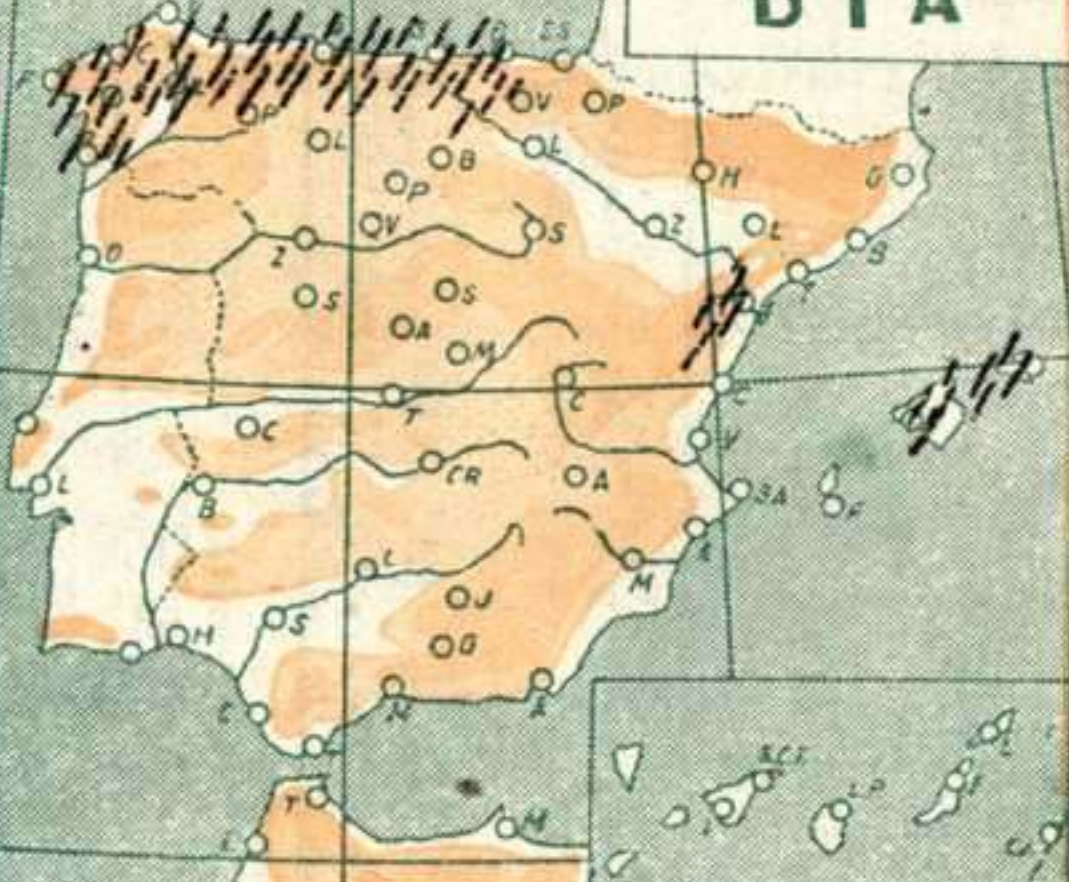
CONTINUA CHUBASCOS LLOVIZNA

////// ▽ ▽ ▽ ▽ ▽ ▽ ▽ ▽ ▽ ▽

NOCHE



DIA



EXPLICACION DE LA CLAVE

- iii - Indicativo de la estación.
- T_dT_d - Temperatura del punto de rocío en grados centígrados. Si es inferior a 0° C., se suma 50 al valor absoluto de esta temperatura.
- N - Nubosidad total en octavos de bóveda celeste.
- dd - Dirección de donde sopla el viento. Multiplicando dd por 10, se obtiene el ángulo que forma dicha dirección con el N. geográfico, en el sentido de giro de las agujas de un reloj.
- ff - Velocidad del viento en nudos.
- VV - Visibilidad horizontal.

VV	Metros	VV	Metros	Kms.
X0 a X9	20 a 200	90	0 a 50	
00 a 09	200 a 2.000	91	50 a 200	
10 a 19	2.000 a 4.000	92	200 a 500	
20 a 29	4.000 a 6.000	93	500 a 1.000	
VV	Kms.	94		1 a 2
80	16 a 20	95		2 a 4
81	20 a 40	96		4 a 10
85	100 a 150	97		10 a 20
86	150 a 200	98		20 a 50
87	200 a 300	99		50 o más
88	300 a 500			
89	500 o más			

- ww - Tiempo presente. Los fenómenos son gradualmente más intensos de 00 a 99:
- 00-19. Ningún meteoro importante en el momento y hora precedente.
- 20-29. Precipitación, niebla o tormenta en la hora precedente y que cesó.
- 30-39. Tempestad de polvo o arena, o temporales de ventisca.
- 40-49. Niebla.
- 50-59. Llovizna.
- 60-69. Lluvia.
- 70-79. Precipitaciones sólidas, sin chubascos.
- 80-89. Chubascos con precipitación.
- 90-99. Tormenta y precipitaciones.

- W - Tiempo pasado (durante las tres horas precedentes).
- 0. Despejado.
- 1. Nuboso.
- 2. Cubierto.
- 3. Tempestad de polvo o arena; ventisca.
- 4. Niebla o bruma muy densa.
- 5. Llovizna.
- 6. Lluvia.
- 7. Nieve o aguanieve.
- 8. Chubascos.
- 9. Tormenta.

PPP - Presión atmosférica en décimas de milibar (se omiten las cifras de las centenas y de los millares) referida al nivel del mar. Las estaciones de la meseta central (altitud superior a 400 metros) la reducen al nivel de 1.000 metros geodinámicos. Las estaciones de montaña (altitud superior a 1.500 m.) dan la presión al nivel de la estación.

TT - Temperatura del aire en grados centígrados. En caso de temperatura negativa, se añade 50 al valor absoluto de la temperatura.

N_h - Cantidad de nubes, en octavos, cuya base está a la altura h (inferior a 2.500 metros) por encima del nivel de la estación.

CL - Nubes bajas:
 1, 2 y 3, nubes cumuliformes.
 4, 5, 6 y 7, nubes estratiformes.
 8 y 9, nubes estratiformes y cumuliformes.

CM - Nubes medias:
 1 y 2, altostratus.
 3 a 9, altocúmulos.

CH - Nubes altas:
 1 a 4, cirrus.
 5 a 8, cirrostratus.
 9, cirrocúmulos.

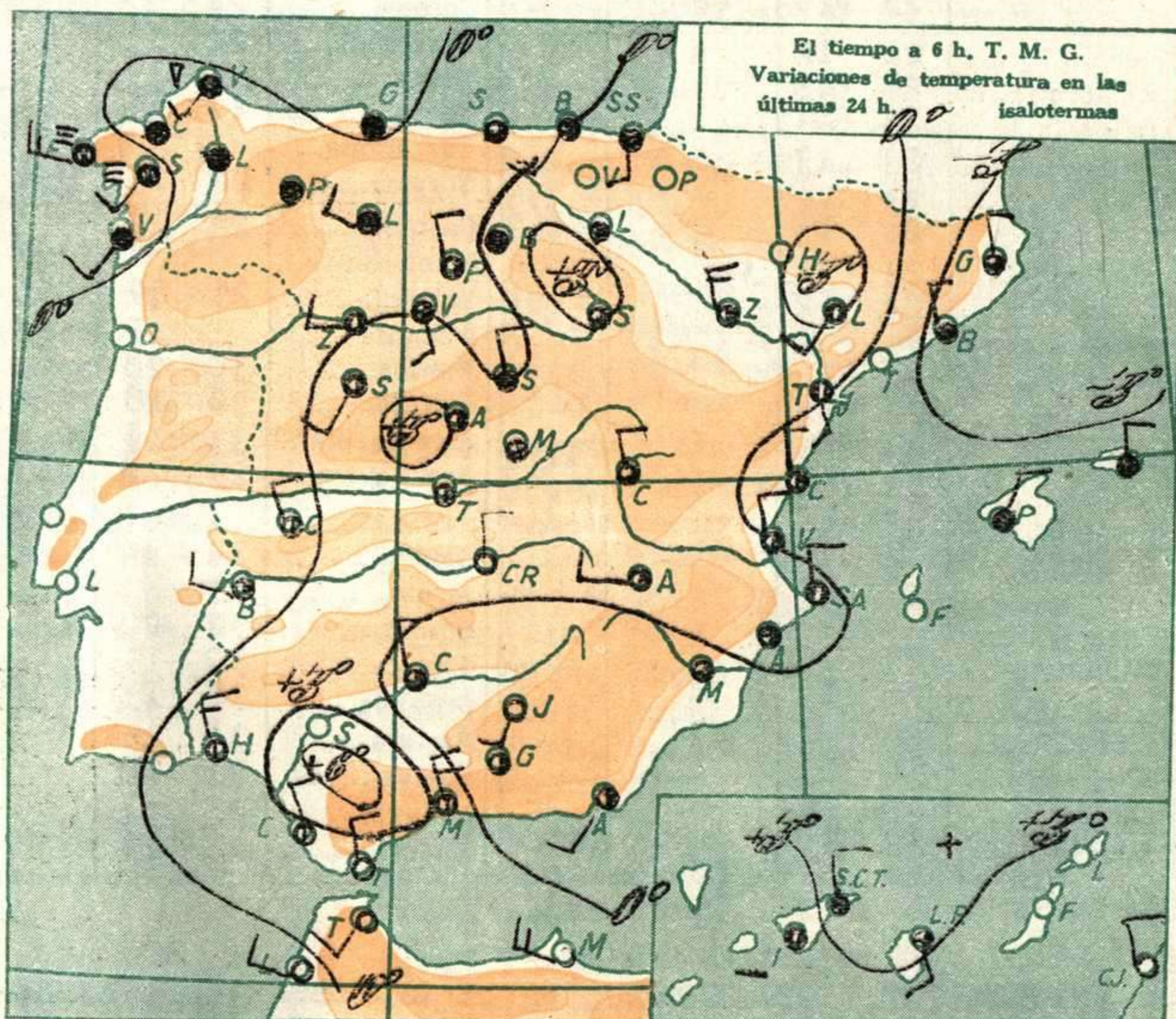
g - Indicativo de grupo.

J - Estado del terreno:
 0. Seco.
 1. Húmedo.
 2. Encharcado.
 3. Duro helado.
 4. Hielo liso.
 5 a 7. Hielo con barro o nieve.
 8 y 9. Nieve seca pulverulenta.

a - Carácter de la tendencia barométrica en las tres horas precedentes:
 0 a 4. La presión es igual o mayor que la de tres horas antes.
 5 a 9. La presión es más baja que la de tres horas antes.

pp - Valor de la tendencia barométrica: Se expresa en décimas de milibar y se obtiene restando de la presión la correspondiente a tres horas antes.

El tiempo a 6 h. T. M. G. Variaciones de temperatura en las últimas 24 h. isoterma



El tiempo a 18 h. T. M. G. Variaciones de temperatura en las últimas 24 h. isoterma

