



MINISTERIO DEL AIRE

Boletín diario del Servicio Meteorológico Nacional

AÑO VIII
2.ª EPOCA
Núm. 175

MADRID, MIERCOLES 24 DE JUNIO DE 1959

PRECIOS DE SUSCRIPCIÓN: España, ptas. año. Extranjero, ptas. año. OFICINA CENTRAL METEOROLÓGICA. Apartado 285. MADRID. Teléfono 25-92-33

ESTACIONES	TEMPERATURA		PRECIPITACION		Horas de sol	ESTACIONES	TEMPERATURA		PRECIPITACION		Horas de sol	ESTACIONES	TEMPERATURA		PRECIPITACION		Horas de sol
	Máx.	Mín.	Noche	Día			Máx.	Mín.	Noche	Día			Máx.	Mín.	Noche	Día	
La Coruña... ..	21	13		ip	2.0	Navacerrada (*)	22	13				Castellón	30	18			11.9
Vares	22	14				Barajas... ..	33	18			12.3	Játiva		17			
Monteventoso..	21	14				Madrid... ..	31	20			12.2	Manises... ..					
Otero de Rey..	25					Getafe... ..	32	18			11.5	Valencia	30	17			11.5
Finisterre ...	21	15				Alcalá	32	16				C. S. Antonio.	29	17			
Santiago (A.)..	23	11			8.1	Toledo... ..	33	18			10.5	Alcoy					
Santiago		11			6.0	Cuenca... ..	29	15				Alicante	33	17			13.5
Vigo	21	15			7.5	Molina... ..	30	10			11.5	Rabasa... ..	29	16			11.8
Ponferrada ...	26	14				Ciudad Real ...	35	20			12.5	Murcia... ..	30	17			13.3
						Albacete	32	15				Alcantarilla ...	31				
						Cáceres... ..	32	16				San Javier... ..	24	20			13.0
						Badajoz	33	14			11.5	C. Galeras... ..	26	17			
Gijón	22	17	ip	ip	0.1	Vitoria... ..	22					Sevilla... ..		19			12.3
Cabo Mayor... ..	21	18	2		2.7	Logroño	29	16	2		4.6	Córdoba		19			11.4
Santander... ..	21	16	1			Pamplona... ..	31	16	ip			Jaén	35	20			
Punta Galea ..	23	18	ip			Candanchu (*)	20	12	1			Granada	33	16			11.2
Sondica	24					Monflorite... ..	30	16	3		8.9	Cartuja... ..	34	16			
Igueldo... ..	19	17		ip	2.3	Veruela... ..	27	14	1	3	11.0	Huelva... ..	34	19			8.2
						Calatayud... ..	33	17	2			Jerez	32	16			
León	26	13	2		3.7	Daroca... ..	32					San Fernando... ..	28	20			
P. Sanabria ...	27	11			5.0	Sanjurjo	32	17	2		9.7	Tarifa	26	18			
Zamora	29					Zaragoza	33					Málaga... ..	29	18			11.1
Palencia	28	16				Valenzuela... ..	31					Almería	26	20			11.3
Villafria	26	14	1		6.3	Calamocha... ..	29	14				Ibiza	27	21			13.5
Burgos... ..	27	14	2		6.0	Lérida... ..	33	18	1		11.3	P. Mallorca ...	30	17			
Valladolid... ..	29	15	ip		9.3	La Molina (*)		8	11		6.7	Mahón... ..	31	18			13.5
Villanubla... ..	28	13			8.3	Gerona... ..	33	20				S. C. Tenerife.	27				
Soria	30	12	ip	1	5.7	Cabo Bagur ...	27					Izaña (*)					
Salamanca... ..	29					Barcelona... ..	29	21			14.0	Gando... ..	26	19			
Avila	26	14		21		Prat		19			13.6	Los Rodeos ...	19	16			
Segovia						Montserrat (*)	20	11	ip	ip	12.6	Fuerteventura .	24				
						Reus	27	16			12.5	Lanzarote... ..	25	18			
						Tortosa... ..	33	19			11.5	Melilla... ..	24	19			
												Ifni	22	x	3		
												V. Cisneros ...	24	16			

TEMPERATURAS EXTREMAS
(de las Capitales Peninsulares)

MAXIMA: 35° en Ciudad Real y Jaén.

MINIMA: 12° en SORIA.

Observaciones de MADRID
(Parque del Retiro)

TEMPERATURAS

Máx. 30,8 a 14,45 h.
Mín. 19,5 a 6,15 h.
a 1 h. 22,6 a 13 h. 28,8
a 7 h. 20,9 a 18 h. 27,7

PRESIONES

Máx. 706,2 mm. a 22,30. ayer
Mín. 703,0 mm. a 18,00. hoy
a 1 h. 705,8 a 13 h. 704,9
a 7 h. 705,9 a 18 h. 703,0

VIENTO

Velo. máx. 10 m/s a 13,55.
Dirección: Sudoeste.
Recorrido en 24 horas 243km.

(*) Estaciones situadas a más de 1.600 metros sobre el nivel del mar.
NOTA. — Los datos de este Boletín comprenden las observaciones desde las 18 h. T. M. G. de ayer a las 18 h. T. M. G. del día de hoy.
Las horas de sol corresponden al día de ayer.

INFORMACION GENERAL DEDUCIDA DE LAS OBSERVACIONES DE LAS DIECINUEVE HORAS (HORA OFICIAL).

En las últimas doce horas se han observado tormentas o chubascos en el norte de Galicia, por puntos dispersos del litoral cantábrico, alto Duero, alto Ebro, puntos de la cordillera Ibérica y alguno aislado del sistema Central. En el resto, salvo Andalucía, ha habido nubosidad abundante predominando las nubes altas.

PREDICCIÓN VALIDA PARA EL JUEVES DÍA 25.

Continuación del riesgo de tormentas ocasionales y de la abundancia de nubes altas. El menor riesgo corresponde al sur y suroeste de la Península. Comenzará un ligero descenso de la temperatura por el noroeste.

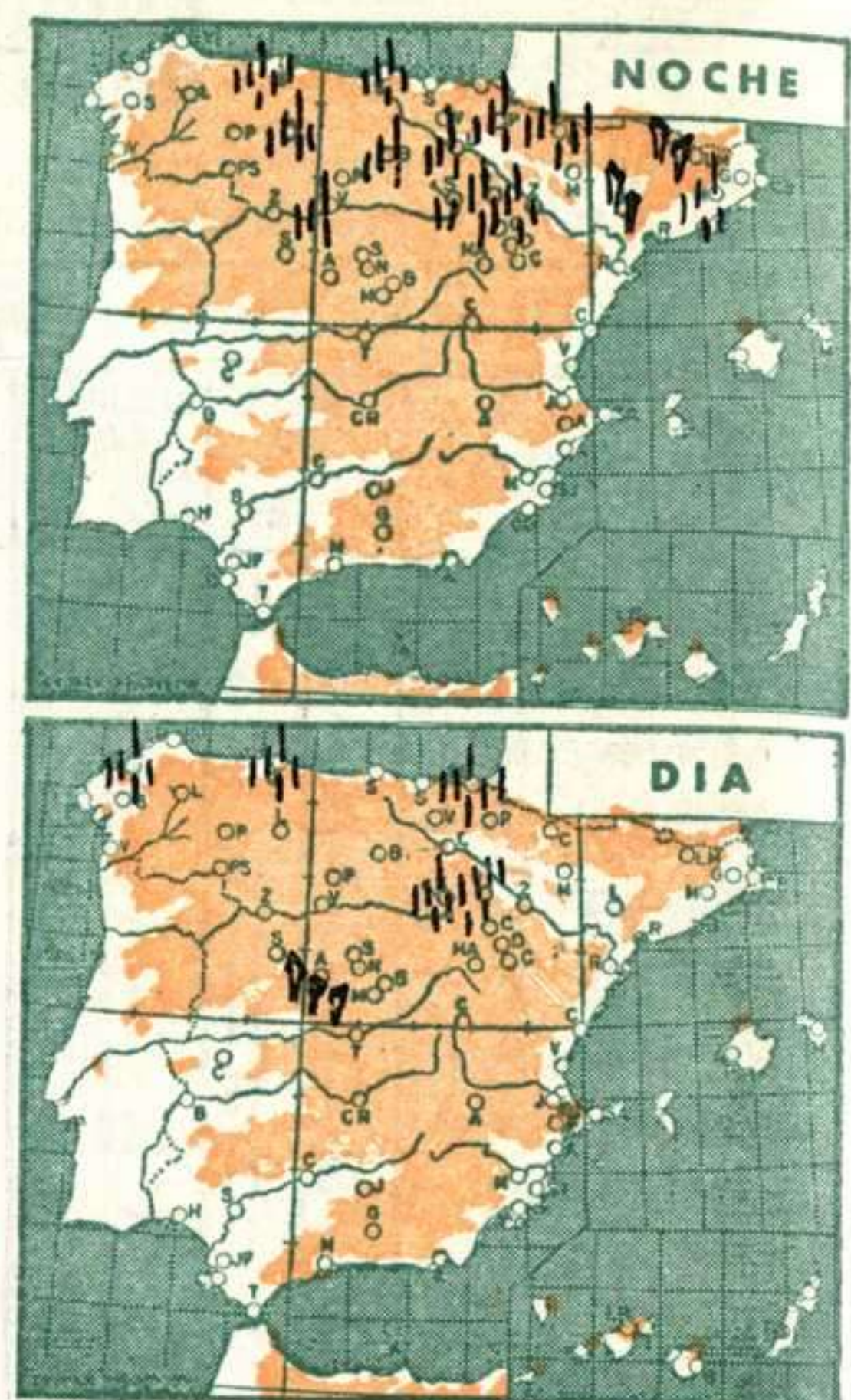
AVISO ESPECIAL PARA BARCOS PESQUEROS Y NAVEGACION DE CABOTAJE.

Vientos moderados del norte en San Vicente, Canarias y zona marítima del Sahara. Vientos flojos variables en el resto del litoral. Riesgo de marejada en Finisterre.

RADIOSONDEOS

ZONAS DE PRECIPITACION

pp	hhh	TT	T _d	T _d	dd	ff	pp	hhh	TT	T _d	T _d	dd	ff	pp	TT	T _d	T _d	dd	ff	
Estación VALENZUELA Indicativo 159 Día/hora 23/23							Estación Indicativo Día/hora													
1000	161						1000													
850	1559	15	7	05	06		850													
700	3182	6	0	26	21		700													
500	5843	-12	-14	24	33		500													
400	7509	-24	-32	24	35		400													
300	9540	-39		24	25		300													
250	10760	-50		21	37		250													
200	12180	-61		22	31		200													
150	13970	-59		27	15		150													
100	16520	-58		28	06		100													

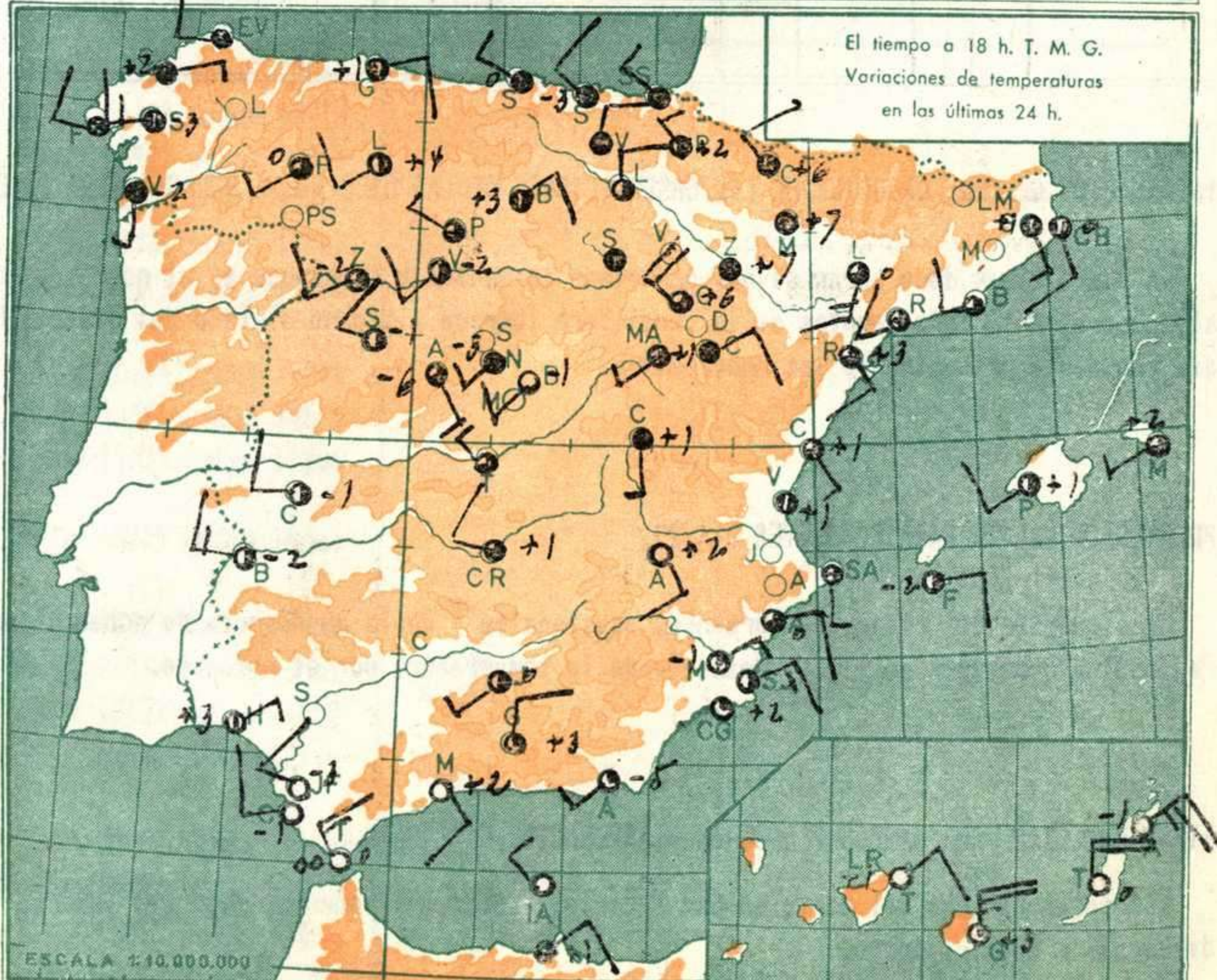
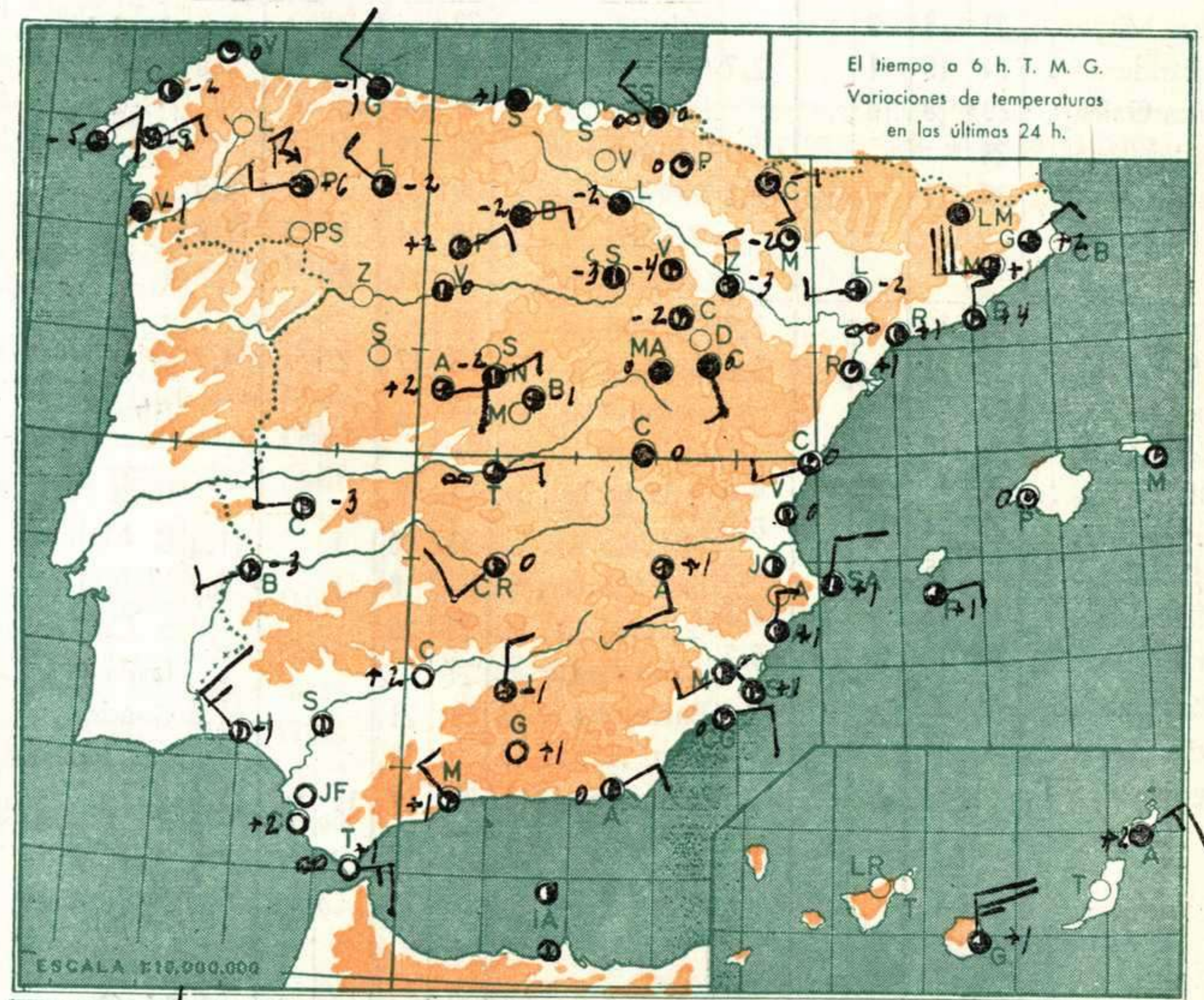



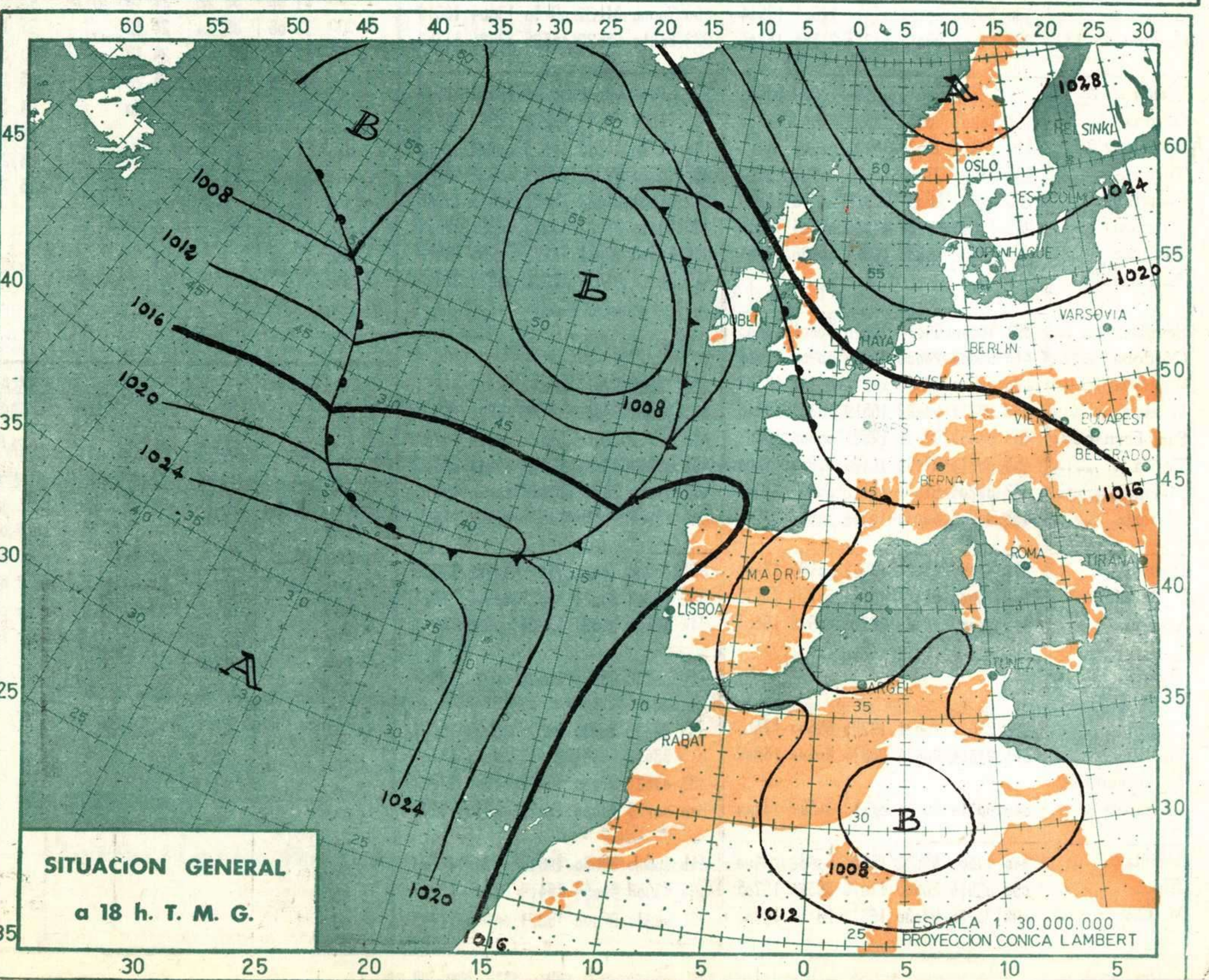
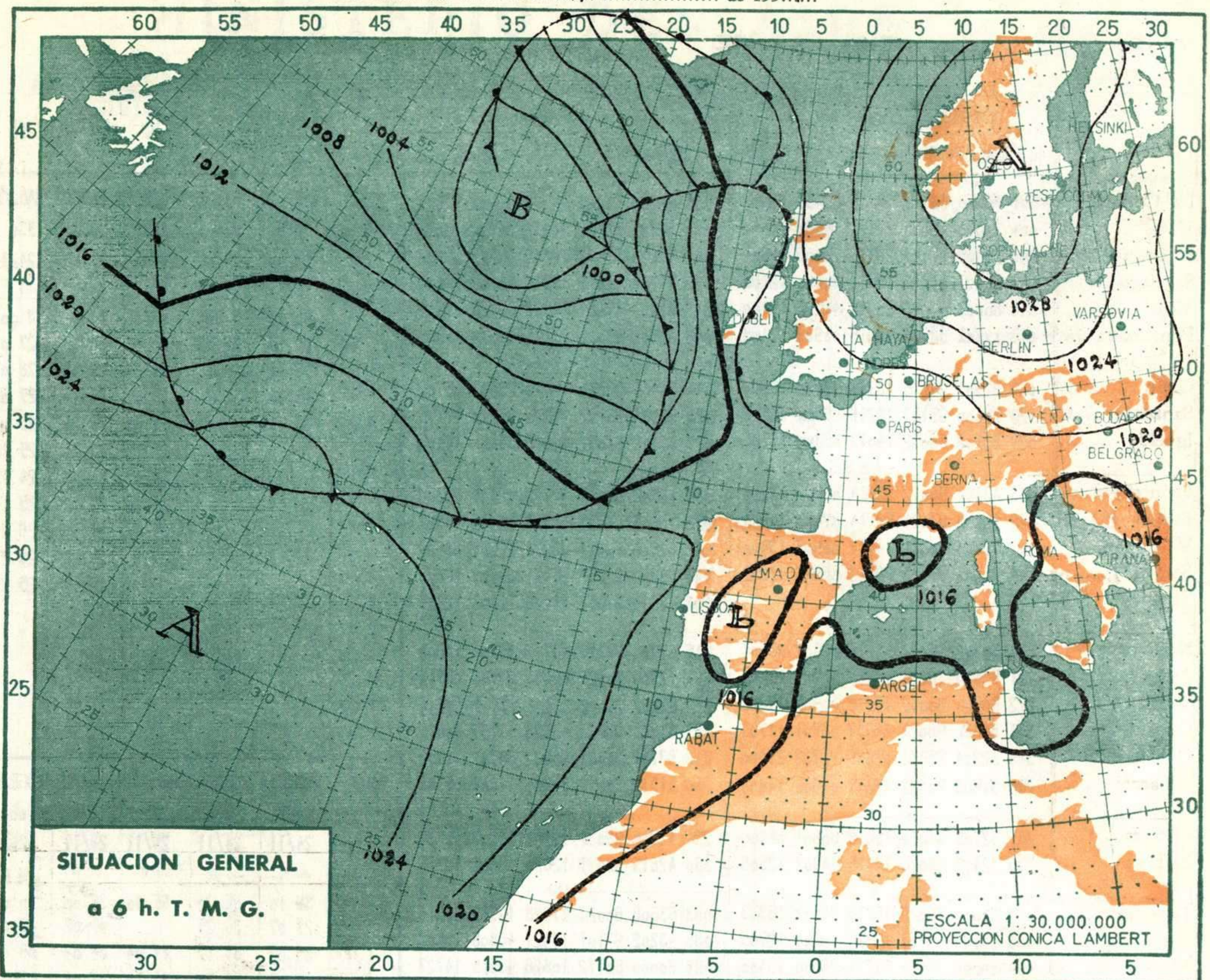
Estación	Indicativo	Día/hora
1000		
850		
700		
500		
400		
300		
250		
200		
150		
100		

Estación	Indicativo	Día/hora
1000		
850		
700		
500		
400		
300		
250		
200		
150		
100		

Estación	Indicativo	Día/hora
1000		
850		
700		
500		
400		
300		
250		
200		
150		
100		

Estación	Indicativo	Día/hora
1000		
850		
700		
500		
400		
300		
250		
200		
150		
100		





	OBSERVACIONES a 6 h.							OBSERVACIONES a 18 h.							VIENTO EN ALTURA						
	iii	Nddff	VVwwW	PPPTT	N _h C _L hC _M C _N	T _d T _d app		iii	Nddff	VVwwW	PPPTT	N _h C _L hC _M C _N	T _d T _d app		Estación	VALNCIA	GANDO	VALENCIA	BADJOZ	BADJOZ	MALAGA
La Coruña ...	001	4000	30114	18313	25402	13608	001	80902	65028	16919	874xx	16602		Indicativo	285	030	285	330	330	482	
Vares ...	004	20000	48020	17315	15080	14811	004	82705	58022	14618	85xxx	16811		Día y hora	24/00	24/05	24/05	24/00	24/12	24/12	
Finisterre ...	040	60505	96021	20716	26x06	14604	040	93211	92472	19419	9x0xx	17708		Altitud	dd ff	dd ff	dd ff	dd ff	dd ff	dd ff	
Santiago ...	043	90501	10111	18712	9x0xx	12109	042	72716	98021	17318	48502	15806		Tierra	NE 10	N 30	00 00	W 10	W 00	SE 00	
Vigo ...	046	80000	47416	20016	44320	15400	046	81801	47461	18518	66226	17604		500	14 16	36 39	06 06	30 19	27 07	14 06	
Ponferrada ...	053	xxxxx	52701	18916	00908	12403	053	62302	98021	13125	3457x	11803		1.000	15 11		11 07	29 16	28 07	15 06	
Gijón ...	014	82901	94515	18317	874xx	16604	014	70406	98031	17020	25699	16706		1.500	16 16		15 08	26 19	27 05	11 02	
Santander...	023	80000	95102	19718	855xx	18605	023	83204	96102	17820	855xx	17706		2.000	16 11		21 06	25 14	25 07	10 02	
Igueldo ...	027	83102	60052	19017	853xx	17701	027	83104	60052	16918	854xx	16805		2.500			21 10	24 14	25 12	12 04	
León (*) ...	055	43402	98012	52214	00907	13603	055	42506	98011	52125	22542	12609		3.000			28 07	20 56	24 12	20 02	
Burgos (*) ...	076	80902	97021	52114	874xx	14603	076	70406	97021	51121	4949x	14504		4.000			25 20	22 18	25 14		
Valladolid...	141	70000	50031	14417	00907	13400	141	42506	70011	09228	22505	08605		5.000			25 27	23 21	26 21		
Soria (*) ...	148	70000	97022	59613	00906	12803	148	80000	97292	57121	875xx	12605		6.000				25 23	25 25		
Salamanca (*)	202	42810	97012	51228	22601	12709	202	42810	97012	51228	22601	12709		7.000				26 18	25 25		
Navacerrada (*)	215	70904	97022	55215	00907	06601	215	82204	97172	53717	49507	10803		8.000							
Barajas...	221	50000	70021	14718	00901	13205	221	72508	70022	09030	22796	08711		9.000							
Toledo...	272	60903	60052	16018	00901	15205	272	62902	70022	10831	11602	26709		10.000							
Cuenca (*) ...	231	80000	98022	44517	00904	14703	231	81801	98022	45528	11737	20812		11.000							
Ciudad Real ...	348	42204	96031	01826	24732	21400	348	63207	98021	98632	34702	12708		12.000							
Albacete ...	280	51808	70022	17017	00908	14803	280	51510	70022	10430	11601	06805			Estación	ALMERIA	GANDO	BARAJAS	MAHON	LOGROÑO	VALENCIA
Cáceres ...	261	32705	98020	15018	00901	08400	261	42708	98021	11131	14602	p5613		Indicativo	488	030	221	314	084	285	
Badajoz ...	330	32402	98020	17215	00902	12505	330	42815	98021	12030	00902	16716		Día y hora	24/11	24/11	24/11	24/11	24/12	24/12	
Logroño ...	083	80000	70022	18318	845xx	16803	083	53608	60021	11928	12563	20613		Altitud	dd ff	dd ff	dd ff	dd ff	dd ff	dd ff	
Pamplona...	086	20000	95411	19717	28400	12705	086	432p2	97101	13421	40808	16607		Tierra	SW 10	NE 20	SE 10	SE 00	00 00	00 00	
Monflorite..	094	30000	75020	17717	29500	16400	094	80000	80172	10628	49515	14727		500	21 07	36 25		05 02	13 06	18 02	
Zaragoza ...	160	50000	60101	17018	12601	17604	160	70000	81022	09730	13604	18612		1.000	05 09	01 17	17 04	04 04	08 06	18 09	
Calamocha (*)	233	81804	98012	43216	21585	14204	233	80810	98022	40526	43624	11703		1.500	01 08	35 12	21 10	01 04	19 14	21 08	
Lérida ...	171	52702	98019	16119	14639	18400	171	61802	98022	10230	12502	11506		2.000	11 06	35 10	24 12		27 10	23 07	
Gerona ...	183	60201	80032	15321	00941	14713	183	71202	75022	12329	12641	15713		2.500	17 20	35 08	24 18		23 08	28 12	
Barcelona...	180	33604	96021	14424	00941	14711	180	62710	98022	13526	00929	18702		3.000	24 25	01 10	24 20		25 11	29 18	
Tortosa ...	238	20000	97020	16920	00961	18613	238	60610	97022	12729	00932	14708		4.000	24 21	36 08	25 10		24 15		
Castellón ...	286	32602	96051	17920	00949	14400	286	61403	97022	14327	00946	15706		5.000	23 27	35 08			24 22		
Valencia ...	285	10000	98000	17418	00905	15304	285	70000	97022	13625	00922	17808		6.000	24 28	34 11			24 24		
Alicante ...	359	43602	98030	16622	00986	14101	359	60906	98021	12726	00986	18619		7.000	23 23	36 06			25 25		
Alcantarilla ...	429	30206	64012	11828	00971	22314	429	30206	64012	11828	00971	22314		8.000	24 25						
Sevilla...	391	10000	65011	15620	00901	17803								9.000	23 23						
Córdoba ...	410	00000	70000	15219	00900	13300								10.000	00 00						
Granada ...	420	00000	97020	xxx18	00901	12607	420	23608	98011	xxx32	00901	11811		11.000							
Huelva ...	383	13212	98022	16519	00901	09400	383	10404	98020	13131	00920	15707		12.000							
San Fernando..	453	00000	97000	17521	00900	16603	453	02706	97000	16525	00900	18703			Estación	VALLDLID	LEON	BARAJAS	VALNCIA	MALAGA	
Tarifa ...	458	00913	97050	16120	00900	17200	458	03214	97050	14425	00900	09804		Indicativo	140	055	221	285	482		
Málaga ...	482	33204	65021	15118	00905	15301	482	01410	70001	11327	00900	14816		Día y hora	24/12	24/11	24/17	24/17	24/18		
Almería ...	488	40703	68021	16221	00982	19401	488	22204	75020	13924	00902	21505		Altitud	dd ff	dd ff	dd ff	dd ff	dd ff	dd ff	
Ibiza ...	373	50802	65021	18322	00985	17400	373	40906	70021	15125	00755	16716		Tierra	NW 10	00 00	SW 10	00 00	SE 10		
P. de Mallorca.	302	20000	65021	18520	00901	17615	302	42308	80021	14327	00901	11611		500				15 10	25 04		
Mahón...	314	20000	74020	16321	00948	18603	314	62402	65021	13924	00908	10201		1.000	29 04		28 19	30 12	05 06		
Tenerife ...							020	00206	98020	19526	00900	16604		1.500	29 03	25 04	30 10	27 04	09 04		
Izaña (**)							030	23623	75030	19320	35000	15607		2.000		26 07	23 12	31 08	10 01		
Gando...	030	63623	70031	19720	65500	17603	015	83012	98401	20017	860xx	14705		2.500		25 08	23 18	29 06			
Los Rodeos ...	015	93014	90454	20815	9x0xx	15608	035	03621	97000	19422	00900	14707		3.000		24 12	25 16	26 12			
Fuerteventura..	040	80214	15021	0xx18	845xx	13xxx	040	00223	75000	xxx22	00900	13xxx		4.000		25 20	25 15	26 26			
Lanzarote...														5.000		25 30					
Melilla...	340	10000	97052	1662x	00902	20400	340	50510	88030	14024	00981	xxxxx		6.000							
Ifni...	060	82914	20505	17818	863xx	18705	060	83608	60054	18419	863xx	17703		7.000							
V. Cisneros ...	096	20226	97030	16517	26400	15203	096	00330	97000	15321	00900	17903		8.000							

(*) Altura de la superficie isobara de 850 mb. se da en la casilla PPP, suprimiendo el millar. (**) Idem 700 mb.