



# MINISTERIO DEL AIRE

## Boletín diario del Servicio Meteorológico Nacional

AÑO VIII  
2.ª EPOCA  
Núm. 148

MADRID, JUEVES 28 DE MAYO DE 1959

PRECIOS DE SUSCRIPCIÓN: España, ptas. año. Extranjero, ptas. año. OFICINA CENTRAL METEOROLÓGICA. Apartado 285. MADRID. Teléfono 25-92-33

ESTACIONES	TEMPERATURA		PRECIPITACION		Horas de sol	ESTACIONES	TEMPERATURA		PRECIPITACION		Horas de sol	ESTACIONES	TEMPERATURA		PRECIPITACION		Horas de sol	TEMPERATURAS EXTREMAS (de las Capitales Peninsulares)
	Máx.	Mín.	Noche	Día			Máx.	Mín.	Noche	Día			Máx.	Mín.	Noche	Día		
La Coruña...	20	15			6.0	Navacerrada (*)		2	3			Castellón ...	22	16	ip	1	8.0	<b>TEMPERATURAS EXTREMAS</b> (de las Capitales Peninsulares)  <b>MAXIMA:</b> 26° en Gerona.  <b>MINIMA:</b> 8° en Avila y Cuenca.
Vares ...	15	13				Barajas... ..	19	12	6	3	0.0	Játiva ... ..	x	13				
Monteventoso..	18	13				Madrid... ..	17	11	5	1	0.0	Manises... ..	23			10		
Otero de Rey.	21	12				Getafe... ..	16	11	4	1	0.0	Valencia ...	20	14		13	7.6	
Finisterre ...	21	15				Alcalá ... ..						C. S. Antonio.		12				
Santiago (A.)..						Toledo... ..	15	11	5	ip	0.0	Alcoy ... ..						
Santiago ... ..	22	12	ip		3.0	Cuenca... ..	15	8	2	6	0.2	Alicante ...						
Vigo ... ..	23	15	6	6		Molina... ..		9	1		0.5	Rabasa... ..	19	16		7	8.1	
Ponferrada ...	21	14				Ciudad Real ...	16	11	ip	2	0.0	Murcia... ..	19			40		
						Albacete ... ..	13	10	ip	26		Alcantarilla ...	19	15		40	8.7	
						Cáceres... ..	19	12	10	3		San Javier... ..	19			52		
						Badajoz ... ..	22	11	8	1	0.4	C. Galeras... ..	16	14		54		
Gijón ... ..	18	16	ip	ip	2.5	Vitoria... ..	19	12	2	1		Sevilla... ..						<b>Observaciones de MADRID</b> (Parque del Retiro)  <b>TEMPERATURAS</b> Máx. 16,6 a 12,30 h. Mín. 10,7 a 6,30 h. a 1 h. 12,1 a 13 h. 16,0 a 7 h. 11,0 a 18 h. 13,0
Cabo Mayor...	16	15	5			Logroño ... ..	24	13				Córdoba ... ..	25	15			1.1	
Santander... ..	18	15	ip	1	5.2	Pamplona... ..		12	1			Jaén ... ..		15				
Punta Galea ...		14	2			Candanchu (*)	12	7		2		Granada ... ..	19	12		1	3.7	
Sondica ... ..	20	15	3			Monflorite... ..	23	13			6.3	Cartuja... ..	20	12		ip		
Igueldo... ..	17	15	2		9.5	Veruela... ..	19	12		ip	3.6	Huelva... ..	20			ip		
						Calatayud... ..	16	12	1	7		Jerez ... ..	19	11	2	1		
						Daroca... ..						San Fernando...	23	14	ip	3		
						Sanjurjo ... ..	21	13	1	3	4.1	Tarifa ... ..	19	15		9		
						Zaragoza ... ..						Málaga... ..	22	15			4.0	
						Valenzuela... ..						Almería ... ..	21	16	7	ip	0.0	
						Calamocha... ..												<b>PRESIONES</b> Máx. 702,8 mm. a 18,00 ayer Mín. 701,2 mm. a 17,00 hoy a 1 h. 702,0 a 13 h. 701,3 a 7 h. 701,3 a 18 h. 701,4
León ... ..	18	12	ip	1	3.5	Lérida... ..	25	14			10.3	Ibiza ... ..	24	18			8.8	
P. Sanabria ...	17	11			2.0	La Molina (*)						P. Mallorca ...	23	15	1	ip	9.7	
Zamora ... ..	21	11	4	2		Gerona... ..	26	11				Mahón... ..	21	15	2	ip	x	
Palencia ... ..	20	13	ip			Cabo Bagur ...	20	14				S. C. Tenerife.	25			ip		
Villafria ... ..	18	10	ip	6	7.3	Barcelona... ..	21	15			9.3	Izaña (*) ... ..						
Burgos... ..	20	11	ip	3	7.0	Prat ... ..						Gando... ..	24					
Valladolid... ..	21	12		ip	1.5	Montserrat (*)						Los Rodeos ...						
Villanubla... ..	20	11			1.6	Reus ... ..	22	13			9.3	Fuerteventura ..	21					
Soria ... ..	18	9	ip		0.0	Tortosa... ..	25	15	ip	2	7.x	Lanzarote... ..	27					
Salamanca... ..	21	11										Melilla... ..	24	15	21			
Avila ... ..		8		5								Ifni ... ..	x					
Segovia ... ..												V. Cisneros ...	23					

### INFORMACION GENERAL DEDUCIDA DE LAS OBSERVACIONES DE LAS DIECINUEVE HORAS (HORA OFICIAL).

Durante el día de hoy ha continuado el mal tiempo en toda la Península, Baleares y Canarias. Las lluvias se han distribuido muy irregularmente, siendo las provincias de Levante y norte de la Península las más afectadas. La máxima cantidad se ha registrado en San Javier (Murcia) con 52 litros por metro cuadrado, siguiéndole Murcia con 40, Albacete 26, Valencia 13 y cantidades inferiores en el resto.

### PREDICCIÓN VALIDA PARA EL VIERNES DÍA 29.

Continuará el tiempo con características idénticas a las del día de hoy, con mal tiempo en casi toda España.

### AVISO ESPECIAL PARA BARCOS PESQUEROS Y NAVEGACION DE CABOTAJE.

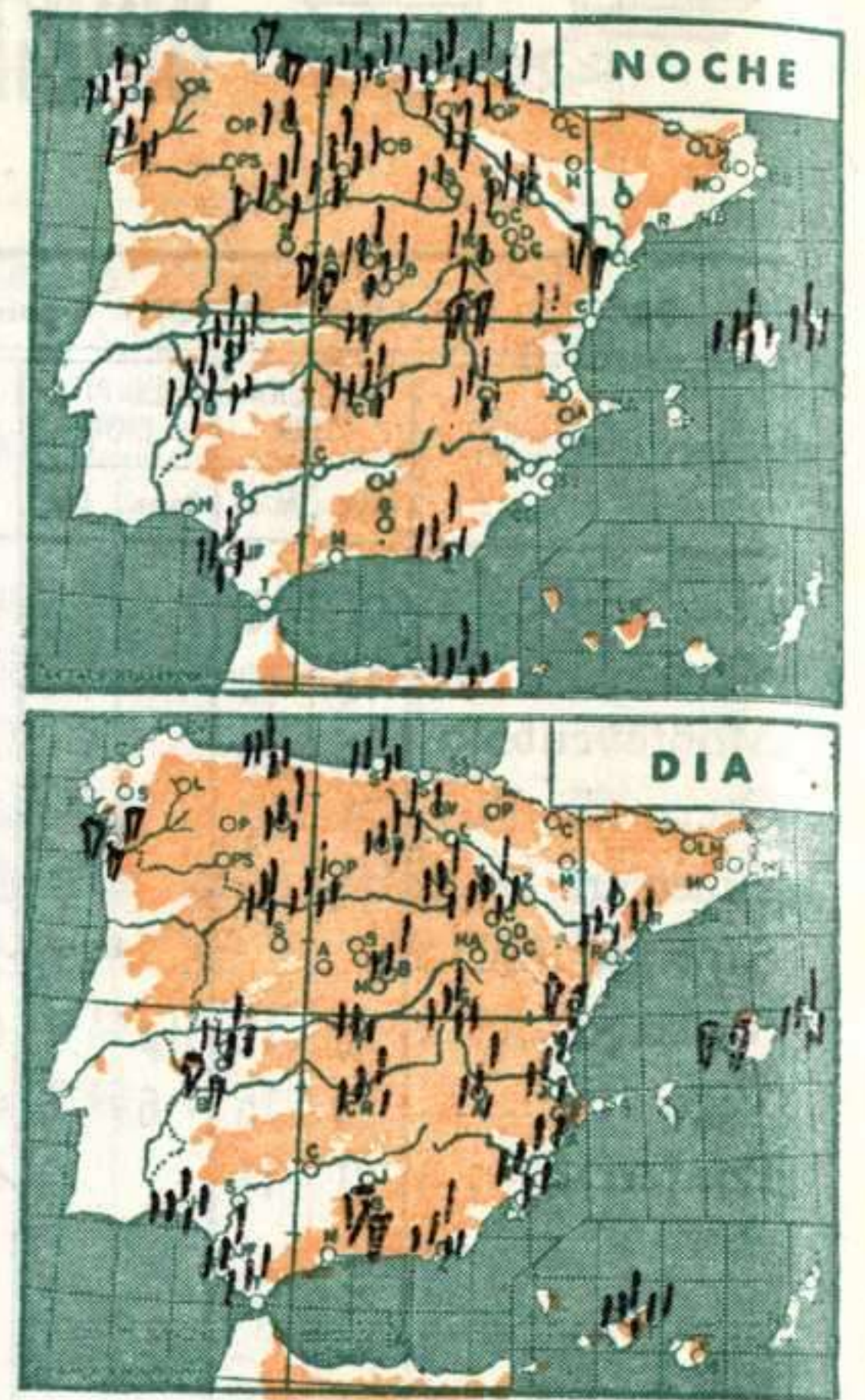
Marejadilla en el Cantábrico. Marejada en el golfo de Cádiz y Canarias. Marejadilla en el Mediterráneo con marejadas locales en cabo San Antonio y Baleares.

RADIOSOND EOS

ZONAS DE PRECIPITACION

pp	hhh	TT	T <sub>d</sub>	T <sub>d</sub>	dd	ff	pp	TT	T <sub>d</sub>	T <sub>d</sub>	dd	ff
Estación VALENZUELA						Indicativo 159	Día/hora 27/23					
1000	106						980	16	7			
850	1293	12	2	10	23		934	18	-0			
700	3098	0	-2	17	20		866	13	4			
500	5712	-15	-19	17	14		659	-1	-0			
400	7349	-28	-35	16	05		326	-40	-46			
300	9640	-44		14	18		231	-50				
250	0530	-55		16	18		207	-60				
200	1940	-59		22								
150	3xxx			23	26							
100		-55		26	16							

pp	hhh	TT	T <sub>d</sub>	T <sub>d</sub>	dd	ff	pp	TT	T <sub>d</sub>	T <sub>d</sub>	dd	ff
Estación BARAJAS						Indicativo 221	Día/hora 28/00					
1000	103						939	12	9	00	00	
850	1465	8	3	16	18		888	11	7	14	11	
700	3045	-0	-1	16	15		810	5	-1	15	20	
500	5620	-20	-26	16	22		710	0	-0	17	17	
400	7244	-31	-40	16	32		650	-4	-4	15	14	
300	9210	-46		15	45		545	-17	-20	17	30	
250							495	-20	-26	16	22	
200							373	-34	-44	16	35	
150							285	-50				
100							215	-55				

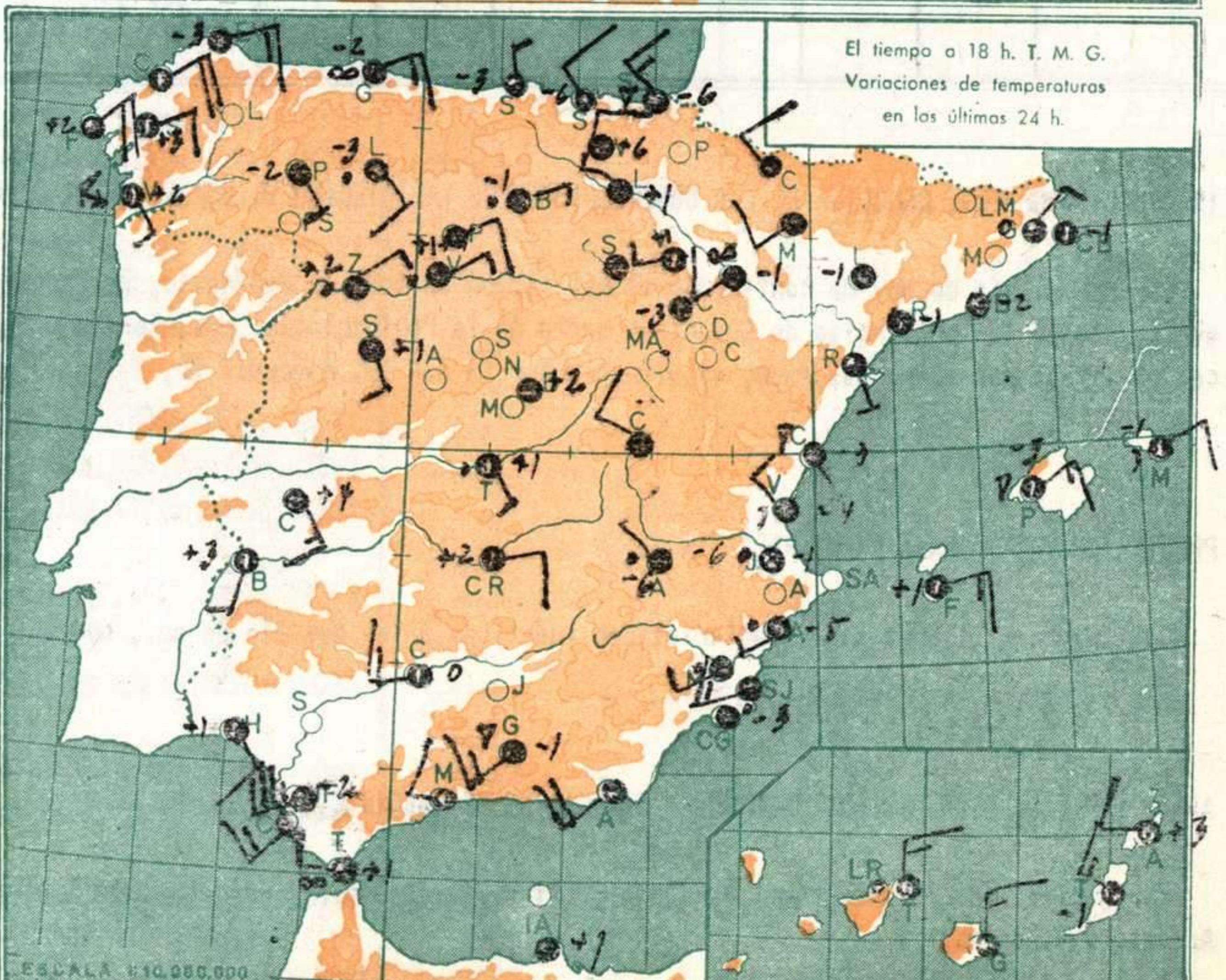
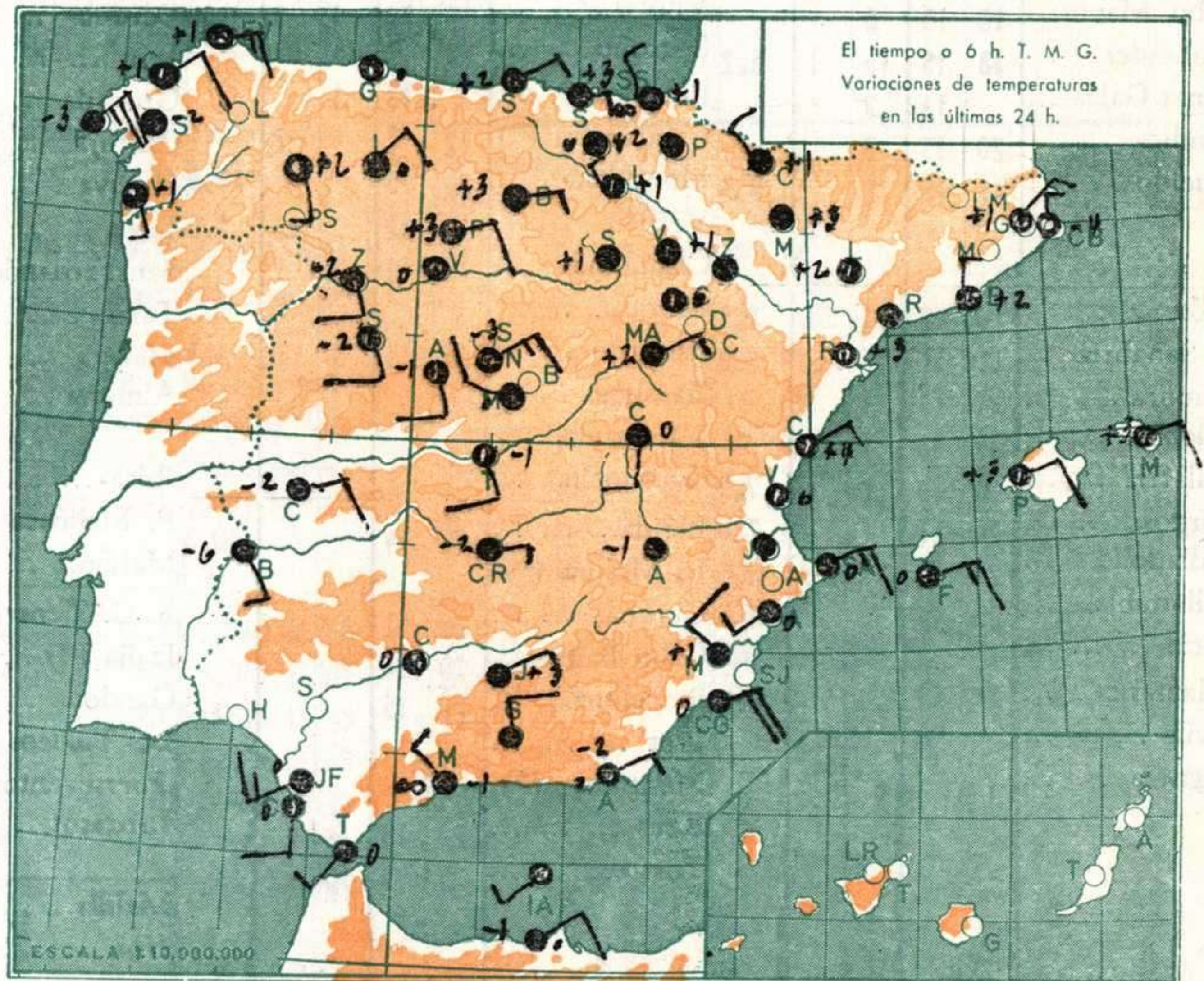


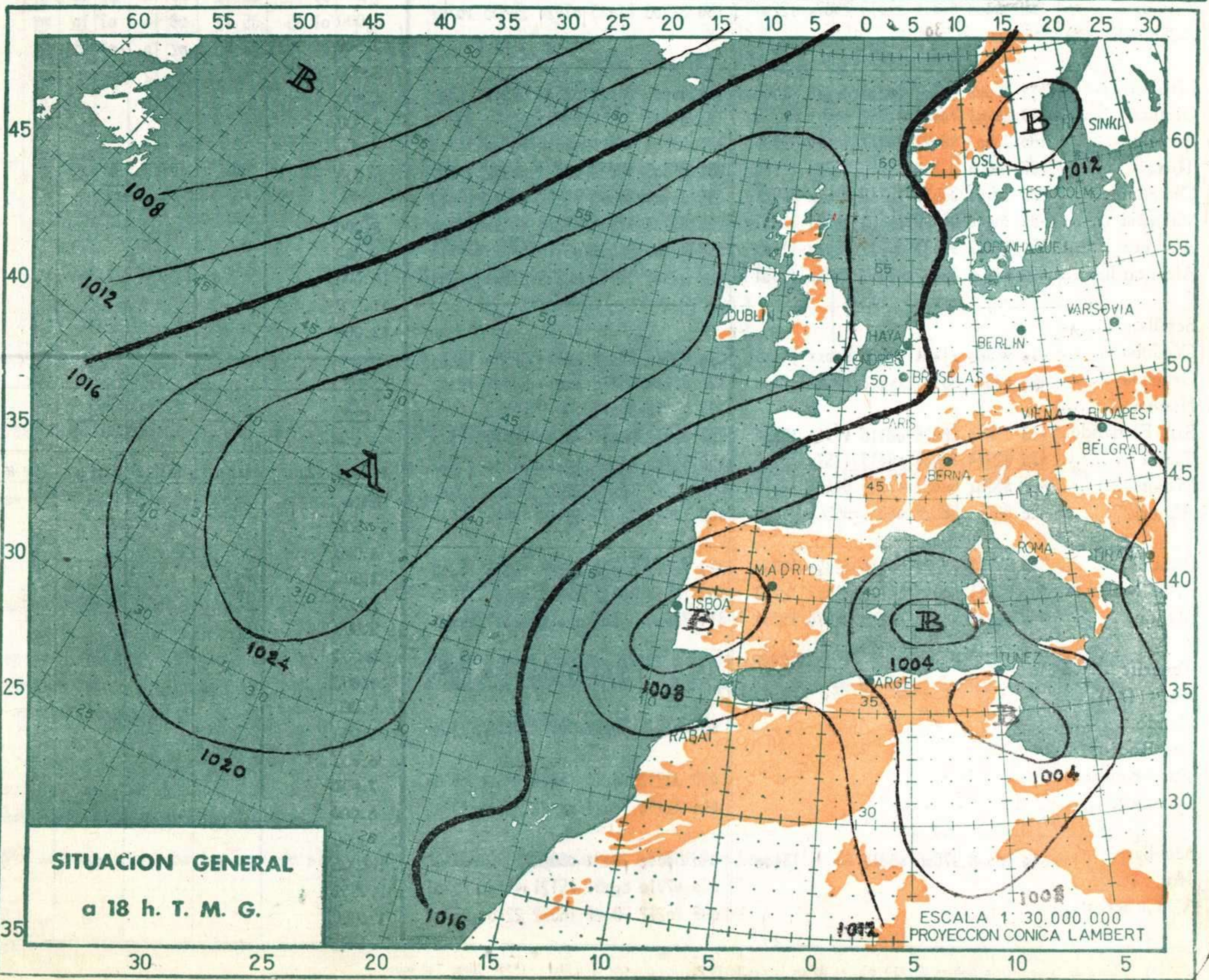
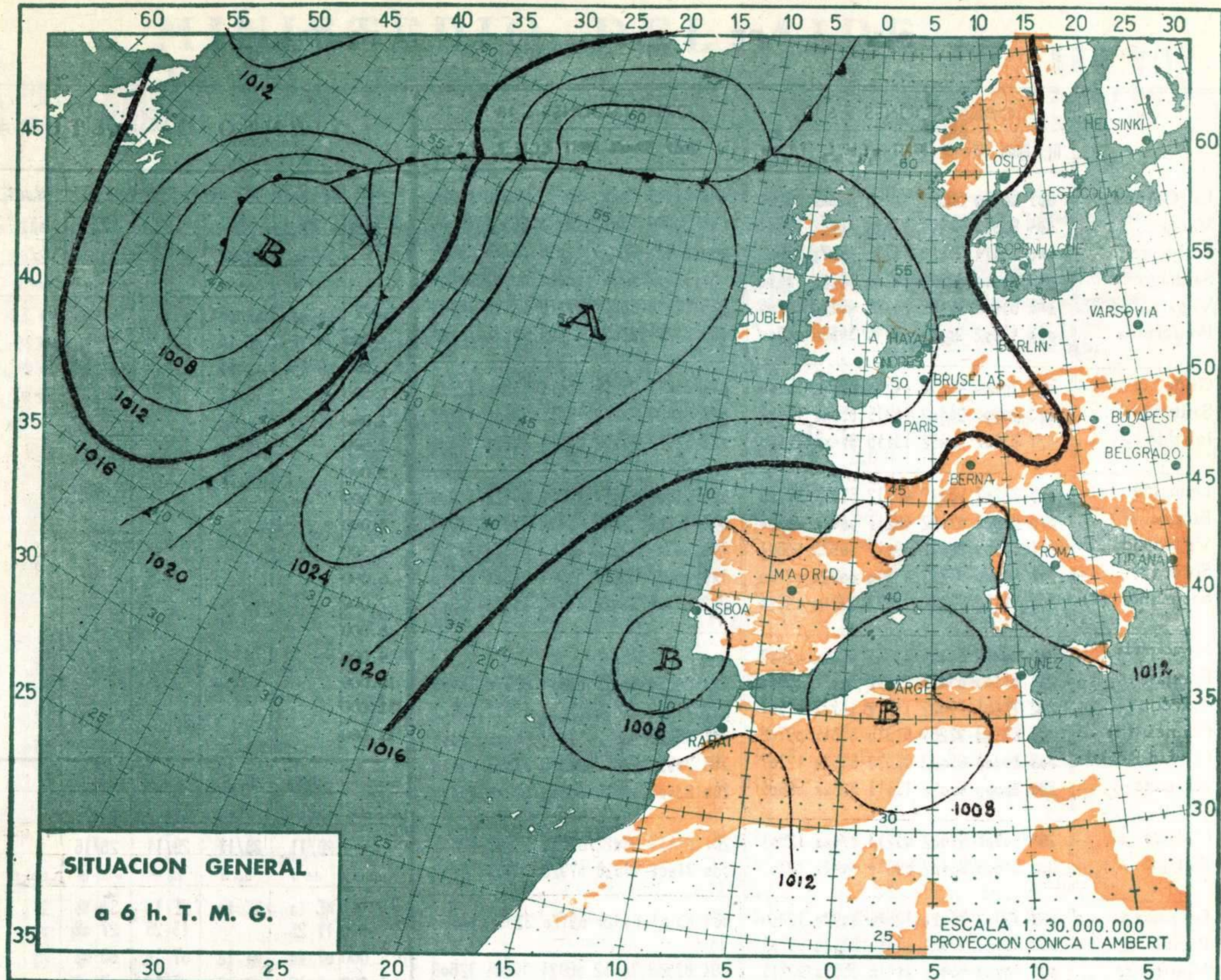
pp	hhh	TT	T <sub>d</sub>	T <sub>d</sub>	dd	ff	pp	TT	T <sub>d</sub>	T <sub>d</sub>	dd	ff
Estación VALENZUELA						Indicativo 159	Día/hora 28/11					
1000	69						975	17	10			
850	1426	10	0	09	10		933	13	7			
700	3009	-0	-2	11	12		919	14	7			
500	5625	-6	-9	14	13		896	13	2			
400	7266	-27	-32	14	11		853	10	-1			
300	9270	-44		15	11		823	8	-3			
250	10490	-54		16	15		798	6	-4			
200	11870	-57		16	12		784	5	-0			
150	13710	-52		23	18		720	1	-1			
100	16310	-53		25	19		584	-8	-10			

pp	hhh	TT	T <sub>d</sub>	T <sub>d</sub>	dd	ff	pp	TT	T <sub>d</sub>	T <sub>d</sub>	dd	ff
Estación LA CORUÑA						Indicativo 001	Día/hora 28/12					
1000	102	16	14	04	12		1005	16	14	03	12	
850	1472	9	4	08	30		975	16	13	05	13	
700	3056	-1	-3	09	23		895	11	9	08	28	
500	5665	-16	-26	08	40		870	11	4	08	30	
400	7307	-28		07	30		664	-4	-5	08	21	
300	9300	-44		07	42		645	-3	-6	09	21	
250							325	-15	-19	09	38	
200	11910	-59		07	43		290	-16	-31	08	37	
150	13730	-52		06	23		283	-46		07	42	
100	16340	-53		10	06		210	-61		06	24	

pp	hhh	TT	T <sub>d</sub>	T <sub>d</sub>	dd	ff	pp	TT	T <sub>d</sub>	T <sub>d</sub>	dd	ff
Estación PALMA DE MCA						Indicativo 302	Día/hora 28/12					
1000	77	19	14	09	10		1003	20	14	09	12	
850	1448	11	6	07	14		984	16	11	09	10	
700	3041	6	-0	17	20		897	11	7	07	17	
500	5657	-16	-19	19	20		849	11	6	07	14	
400	7293	-29	-33	21	28		812	9	2	07	12	
300	9280	-47		19	20		777	7	-0	13	08	
250							694	0	-1	19	16	
200	11870	-56		22	48		516	-15	-17	19	20	
150	13710	-54		24	50		465	-20	-24			
100							361	-35	-39	21	30	

pp	hhh	TT	T <sub>d</sub>	T <sub>d</sub>	dd	ff	pp	TT	T <sub>d</sub>	T <sub>d</sub>	dd	ff
Estación						Indicativo	Día/hora					
1000												
850												
700												
500												
400												
300												
250												
200												
150												
100												





	OBSERVACIONES a 6 h.							OBSERVACIONES a 18 h.							VIENTO EN ALTURA						
	iii	Nddff	VVwwW	PPPTT	N <sub>h</sub> C <sub>L</sub> hC <sub>M</sub> C <sub>N</sub>	T <sub>d</sub> T <sub>d</sub> app		iii	Nddff	VVwwW	PPPTT	N <sub>h</sub> C <sub>L</sub> hC <sub>M</sub> C <sub>N</sub>	T <sub>d</sub> T <sub>d</sub> app		Estación	VALENCIA	LOGRÑO	MALAGA	VALENCIA	MALAGA	SALMNCA
La Coruña ...	001	60410	58022	12315	64500	13604	001	70515	65022	12916	55446	12304	Indicativo	285	084	482	285	482	202		
Vares ...	004	90919	90454	11014	9x0xx	14611	004	80919	16022	12213	860xx	12300	Día y hora	28/00	28/00	28/00	28/06	28/06	28/11		
Finisterre ...	040	80524	95021	11115	47x7x	13605	040	60525	96025	11319	34x70	14607	Altitud	dd ff	dd ff	dd ff	dd ff	dd ff	dd ff		
Santiago ...	043	80000	97026	12113	5632x	13400	043	70903	50031	09020	00965	10107	Tierra	00 00	SW 10	W 00	00 00	NW 00	NE 10		
Vigo ...	046	61401	47141	10017	46320	14705	046	71410	66919	09219	47570	16703	500	05 16	28 10	32 08	05 19	00 00			
Ponferrada ...	053	41602	98011	09916	34560	08300	053	81201	97022	08220	5852x	11803	1.000	06 15	11 15	31 12	07 10	25 04	11 06		
Gijón ...	014	70000	95058	14216	0097x	15704	014	80712	95055	15015	863xx	12308	1.500	09 16	18 18	31 16	10 22	23 07	11 08		
Santander ...	023	80504	94102	14815	856xx	13504	023	63604	95102	15415	58506	13303	2.000	11 23	11 23		12 22	17 10	11 09		
Igueldo ...	027	83102	60052	13115	854xx	14000	027	82912	45052	13114	852xx	12400	2.500		12 28		14 37		06 09		
León (*) ...	055	70207	98012	46212	6557x	07703	055	81309	97651	46814	6332x	11304	3.000		13 32						
Burgos (*) ...	076	80902	97022	46211	0097x	08604	076	80902	95626	45814	6747x	12303	4.000								
Valladolid ...	141	60000	70016	09012	00973	10604	141	80702	62632	08117	2747x	11308	5.000								
Soria (*) ...	148	80000	97252	52810	0092x	07400	148	80000	98022	51914	3462x	07400	5.500								
Salamanca (*)	202	41110	97011	42411	22540	09615	202	81104	97022	44018	45570	09304	6.000								
Navacerrada (*)	215	90719	90454	47702	9x0xx	02607							7.000								
Barajas ...	221	83306	65626	10812	3447x	10300	221	80000	70026	09814	6837x	11403	8.000								
Toledo ...	272	71606	75022	11512	11572	11501	272	71504	65616	11513	47571	13603	9.000								
Cuenca (*) ...	231	81803	97258	61310	6564x	09705	231	83406	96022	51812	864xx	12300	10.000								
Ciudad Real ...	348	80903	95022	95313	5752x	12707	348	70911	97012	95315	37523	10400	11.000								
Albacete ...	280	80000	65022	11411	826xx	08805	280	83408	40636	10610	822xx	10300	12.000								
Cáceres ...	261	80905	97022	09213	874xx	12501	261	61414	98022	07719	53502	12601	Estación	MAHON	BARAJAS	MAHON	ZARAGOZA				
Badajoz ...	330	81003	96402	09614	0092x	12201	330	71802	97028	07920	39533	14702	Indicativo	314	221	314	160				
Logroño ...	083	72904	75021	12615	00970	12300	083	83104	80021	09120	3257x	14500	Día y hora	28/11	28/11	28/11	28/16				
Pamplona ...	086	80000	97021	13015	885xx	06705	094	82508	70112	06921	59564	12608	Altitud	dd ff	dd ff	dd ff	dd ff	dd ff	dd ff		
Monflorite ...	094	80000	60022	11116	3557x	12711	160	82508	82055	07920	28636	10707	Tierra	NE 10	NE 10	NE 10	SW 10				
Zaragoza ...	160	80000	81016	11314	2567x	12201							500	11 25	11 25	11 25	27 08				
Calamocha (*)													1.000	07 20	01 12	07 10	06 03				
Lérida ...	171	70000	98031	10515	00918	11503	171	80000	98022	07023	3751x	10500	1.500	05 12	03 12	05 12	07 06				
Gerona ...	183	30201	70011	11712	00941	10713	183	60201	75012	07425	00941	13713	2.000	01 25	35 12	04 14	07 10				
Barcelona ...	180	73602	96022	10217	46510	12805	180	60000	97021	08319	66500	16704	2.500	01 10	34 16	02 10	09 11				
Tortosa ...	238	10000	97558	11415	1572x	11503	238	61603	97022	08323	00972	10608	3.000	19 12		19 12					
Castellón ...	286	70501	98022	10719	756xx	067xx	286	81401	96808	09217	5952x	13602	4.000								
Valencia ...	285	70000	96022	10615	45562	11307	285	83208	97536	09215	855xx	13300	5.000								
Alicante ...	358	82502	98031	06717	2757x	11403	358	82509	96639	06716	873xx	15111	6.000								
Alcantarilla ...	429	83106	65022	08317	856xx	14801	429	82502	10606	08914	873xx	14204	7.000								
Sevilla ...													8.000								
Córdoba ...	410	90000	x1454	98815	9x0xx	14403	410	72716	75022	08019	39560	18404	9.000								
Granada ...	420	83604	95102	xxx13	3654x	11300	420	82214	95818	xxx14	6842x	12301	10.000								
Huelva ...							383	51410	98012	08619	58500	14400	11.000								
San Fernando ...	453	71610	96026	09116	4754x	15804	453	51912	98031	10123	32540	16300	12.000								
Tarifa ...	458	62304	97031	09817	1757x	13605	458	62705	96052	10219	52470	15603	Estación								
Málaga ...	482	83202	60052	07915	6462x	13816	482	43202	70012	07322	3153x	16808	Indicativo								
Almería ...	488	80704	58626	08316	855xx	15908	488	52520	70022	08919	48540	15416	Día y hora								
Ibiza ...	373	50712	60021	10018	35550	14607	373	70812	62022	08120	14580	16303	Altitud	dd ff	dd ff	dd ff	dd ff	dd ff	dd ff		
P. de Mallorca	302	70411	60216	09116	35577	12703	302	70512	60812	07819	35430	11608	Tierra								
Mahón ...	314	70810	64022	08918	00976	15704	314	70408	50505	06018	17377	15701	500								
Tenerife ...													1.000								
Izaña (**)							020	33514	99020	14921	38500	12703	1.500								
Gando ...							030	63515	70021	15922	685xx	15300	2.000								
Los Rodeos ...							035	33213	98011	15419	32500	09300	2.500								
Fuerteventura ..							040	32710	70021	xxx22	34500	12xxx	3.000								
Lanzarote ...													4.000								
Melilla ...	340	80508	97606	08816	6847x	13400	340	60000	99031	08821	22653	15403	5.000								
Ifni ...							060	42910	60051	15121	41400	15705	5.500								
V. Cisneros ...							096	20212	98021	16622	22400	18302	6.000								

(\*) Altura de la superficie isobara de 850 mb. se da en la casilla PPP, suprimiendo el millar. (\*\*) Idem 700 mb.