



MINISTERIO DEL AIRE

Boletín diario del Servicio Meteorológico Nacional

AÑO VIII
2.ª EPOCA
Núm. 246

MADRID, JUEVES 3 DE SEPTIEMBRE DE 1959

PRECIOS DE SUSCRIPCIÓN: España, ptas. año. Extranjero, ptas. año. OFICINA CENTRAL METEOROLÓGICA. Apartado 285. MADRID. Teléfono 25-92-33

ESTACIONES	TEMPERATURA		PRECIPITACION		Horas de sol	ESTACIONES	TEMPERATURA		PRECIPITACION		Horas de sol	ESTACIONES	TEMPERATURA		PRECIPITACION		Horas de sol
	Máx.	Mín.	Noche	Día			Máx.	Mín.	Noche	Día			Máx.	Mín.	Noche	Día	
La Coruña...	19	16			11.8	Navacerrada (*)	12	6				Castellón ...	26	19	2		7.0
Vares ...	20	15				Barajas...	27	13			4.8	Játiva ...	23	15			
Monteventoso...	19	15				Madrid...	25	14			6.8	Manises...					
Otero de Rey...	23	9				Getafe...	25	14			7.0	Valencia ...	27	19	2		8.6
Finisterre ...	21	15			12.0	Alcalá ...	25	12			5.4	C. S. Antonio.	27	17			
Santiago (A.)...	22	11				Toledo...	26	14			9.2	Alcoy ...		14			5.1
Santiago ...					12.5	Cuenca...	25	10			7.0	Alicante ...	30	16	41		8.1
Vigo ...	26	14				Molina...	22	11	3		7.0	Rabasa...	27	16	39		6.2
Ponferrada ...	24	13				Ciudad Real ...	28	14			10.5	Murcia...	29	19			8.3
						Albacete ...	2	14			9.5	Alcantarilla ...	29	15			9.0
						Cáceres...	27	16			4.8	San Javier...	26	19			9.9
						Badajoz ...	29	15				C. Galeras...	26	18			
Gijón ...	22	13			10.2	Vitoria...	21	8				Sevilla...	32	16			11.0
Cabo Mayor...	23	15			4.7	Logroño ...	25	13			3.5	Córdoba ...		14			9.1
Santander...	21	15				Pamplona...	25	14			4.8	Jaén ...	28				
Punta Galea ...		17				Candanchu (*)	5	9			6.4	Granada ...	27				
Sondica ...						Monflorite..		12				Cartuja...	28	13			
Igueldo...	21	15			2.6	Veruela...	20					Huelva...	29	17			7.0
						Calatayud...	25					Jerez ...	28	16			
León ...	22	10			4.2	Daroca...	22	14				San Fernando...	26				
P. Sanabria ...	19	12	4		4.2	Sanjurjo ...	25	15				Tarifa ...	24	20			
Zamora ...	22	13				Zaragoza ...	25	16				Málaga...	25	22			8.6
Palencia ...	21	12				Valenzuela..	25	15				Almería ...	26	20			10.0
Villafria ...	21	11			6.4	Calamocha..	22										
Burgos...	21	11			6.1	Lérida...	27	16			6.0	Ibiza ...	27	19	ip	ip	10.2
Valladolid...	21	12			0.6	La Molina (*)						P. Mallorca ...	30	17	ip		11.3
Villanubla...		11			1.6	Gerona...	22	16		1		Mahón...	29	20			9.5
Soria ...	21	11			0.0	Cabo Bagur ...	20	15	20	16		S. C. Tenerife.	27	x			
Salamanca...	23	10	ip	ip	2.1	Barcelona...	23	17	4	5	6.2	Izaña (*) ...	17				
Avila ...	19	9	2	8		Prat ...	22			1		Gando...	26	x			
Segovia ...						Montserrat (*)		7	3		3.2	Los Rodeos ...	23	x			
						Reus ...	26					Fuerteventura	25	x			
						Tortosa...	27	18	ip	ip	5.4	Lanzarote...	25	x			
												Melilla...	27	20			
												Ifni ...	24	x			
												V. Cisneros ...	27	13			

TEMPERATURAS EXTREMAS
(de las Capitales Peninsulares)

MAXIMA: 32° en Sevilla.

MINIMA: 8° en Vitoria.

Observaciones de MADRID
(Parque del Retiro)

TEMPERATURAS

Máx. 24,7 a 14,00 h.
Mín. 14,4 a 6,50 h.
a 1 h. 16,0 a 13 h. 21,8
a 7 h. 14,6 a 18 h. 21,9

PRESIONES

Máx. 705,0 mm. a 7,00 h.
Mín. 703,0 mm. a 6,30 h.
a 1 h. 704,6 a 13 h. 704,5
a 7 h. 705,0 a 18 h. 703,3

VIENTO

Velo. máx. 7 m/s a 5,55 h.
Dirección: Norte.
Recorrido en 24 horas 204 km.

(*) Estaciones situadas a más de 1.600 metros sobre el nivel del mar.
NOTA. — Los datos de este Boletín comprenden las observaciones desde las 18 h. T. M. G. de ayer a las 18 h. T. M. G. del día de hoy.
Las horas de sol corresponden al día de ayer.

INFORMACION GENERAL DEDUCIDA DE LAS OBSERVACIONES DE LAS DIECINUEVE HORAS (HORA OFICIAL).

Se han producido tormentas y chubascos en Cataluña y Baleares y nubosidad muy abundante de tipo tormentoso en todos los sistemas montañosos pero con precipitaciones inapreciables. La máxima cantidad de lluvia se ha registrado en Barcelona con 5 litros por metro cuadrado, siguiéndole Gerona con un litro y cantidades inapreciables en Salamanca, Ibiza y Tortosa. En el resto ha habido nubosidad variable.

Tormentas en Castellón y Valencia

PREDICCIÓN VALIDA PARA EL VIERNES DIA 4.

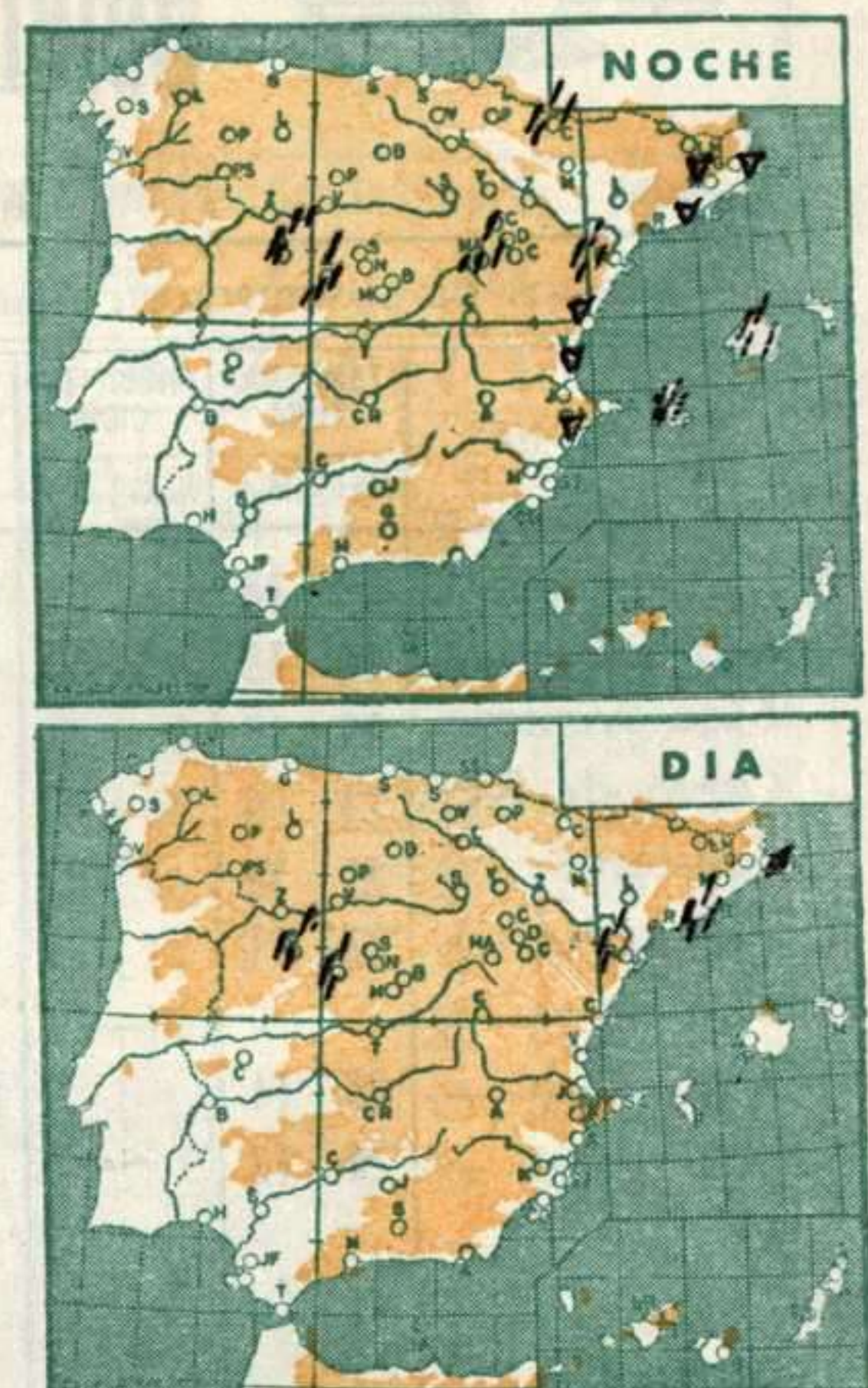
Continuará la inestabilidad con tormentas en los sistemas montañosos, especialmente en la cordillera Cantábrica, Pirineos, sistema Central e Ibérica. Nubosidad variable con riesgo de chubascos en Levante y Baleares.

AVISO ESPECIAL PARA BARCOS PESQUEROS Y NAVEGACION DE CABOTAJE.

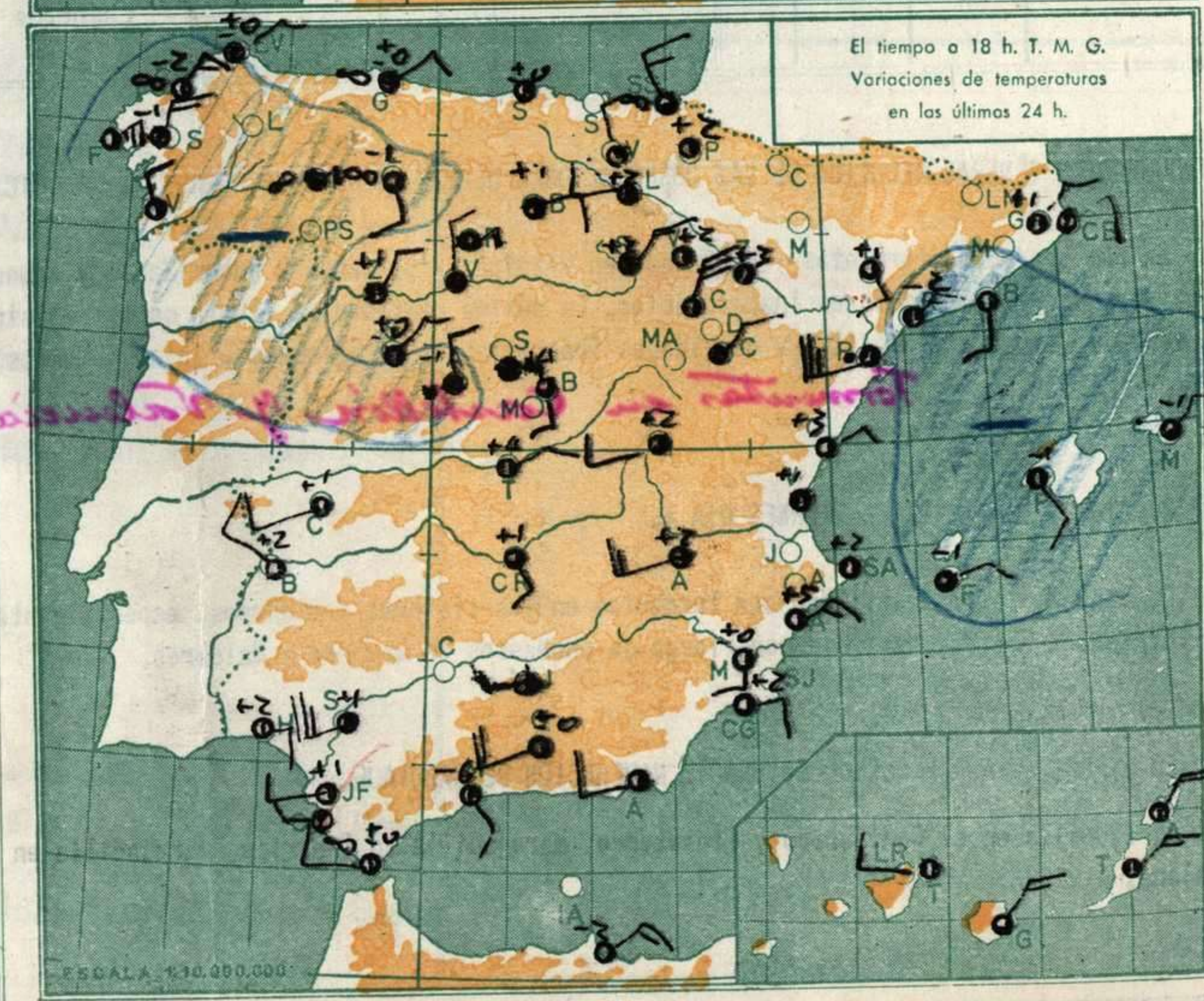
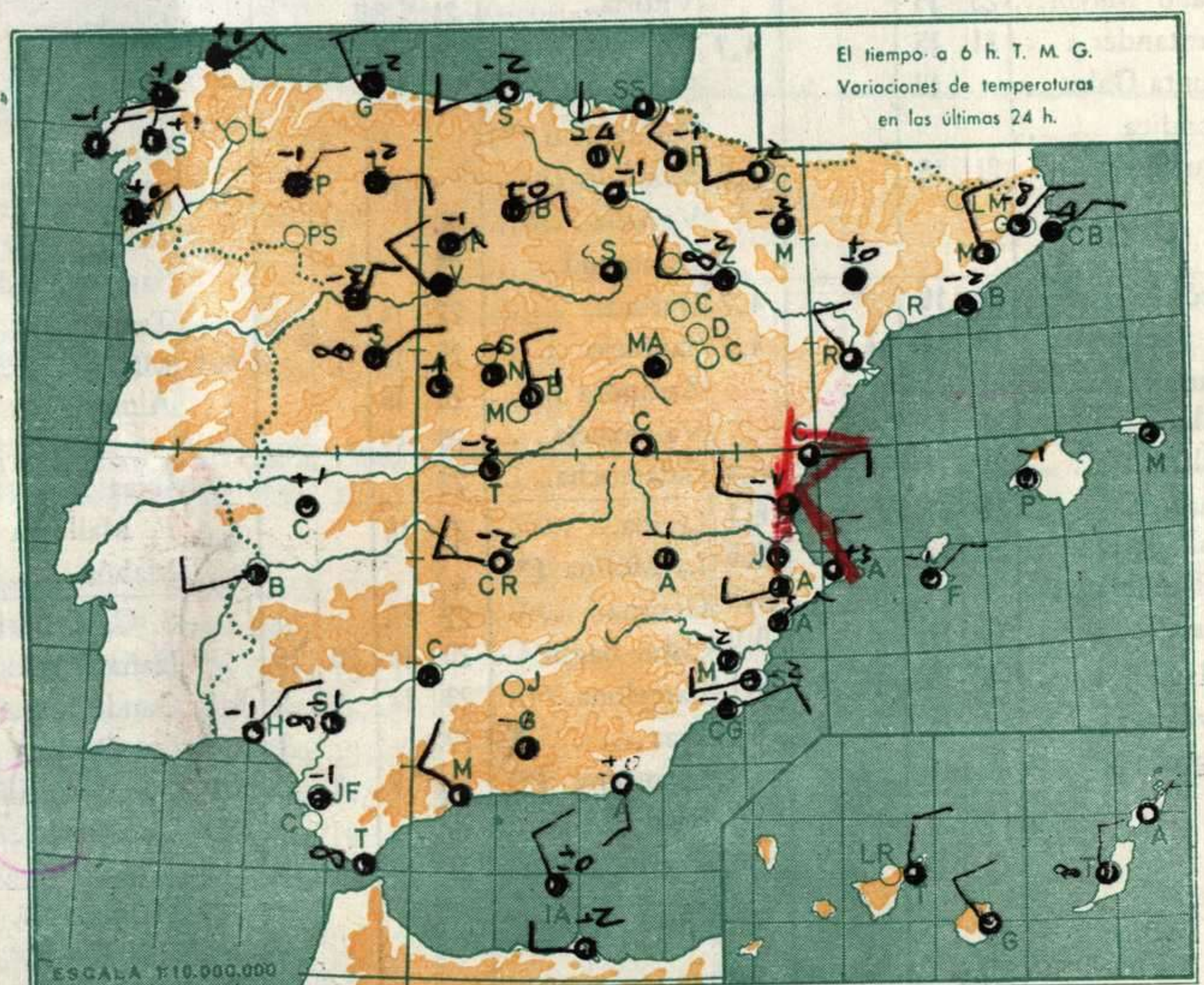
Marejadilla en el Cantábrico y Finisterre. Marejadilla en Canarias, marejadilla en el Mediterráneo con marejadas locales en la costa catalana.

RADIOSOND EOS

Estación Barajas					Estación Ceruñía						
pp	hhh	TT	T _d	T _d	pp	hhh	TT	T _d	T _d		
dd	ff	dd	ff	dd	ff	dd	ff	dd	ff		
Indicativo 221					Indicativo 001						
Día/hora 3/00					Día/hora 3/12						
1000	122				1000	160	16	13	02	08	
850	1500	12	07	06	05	850	1519	6	-4	07	16
700	3097	1	-0	04	11	700	3096	-0		06	11
500	5731	-13	-18	31	20	500	5701	-17		49	04
400	7390	-25		29	22	400	7328	-30	-25	49	04
300	9410	-40		30	20	300	9301	-45		09	12
250						250				540	-12
200	2100	-51		30	40	200	11960	-48		35	12
150	3970	-51				150	13850	-48		32	14
100	6590	-54				100	16510	-50		29	11



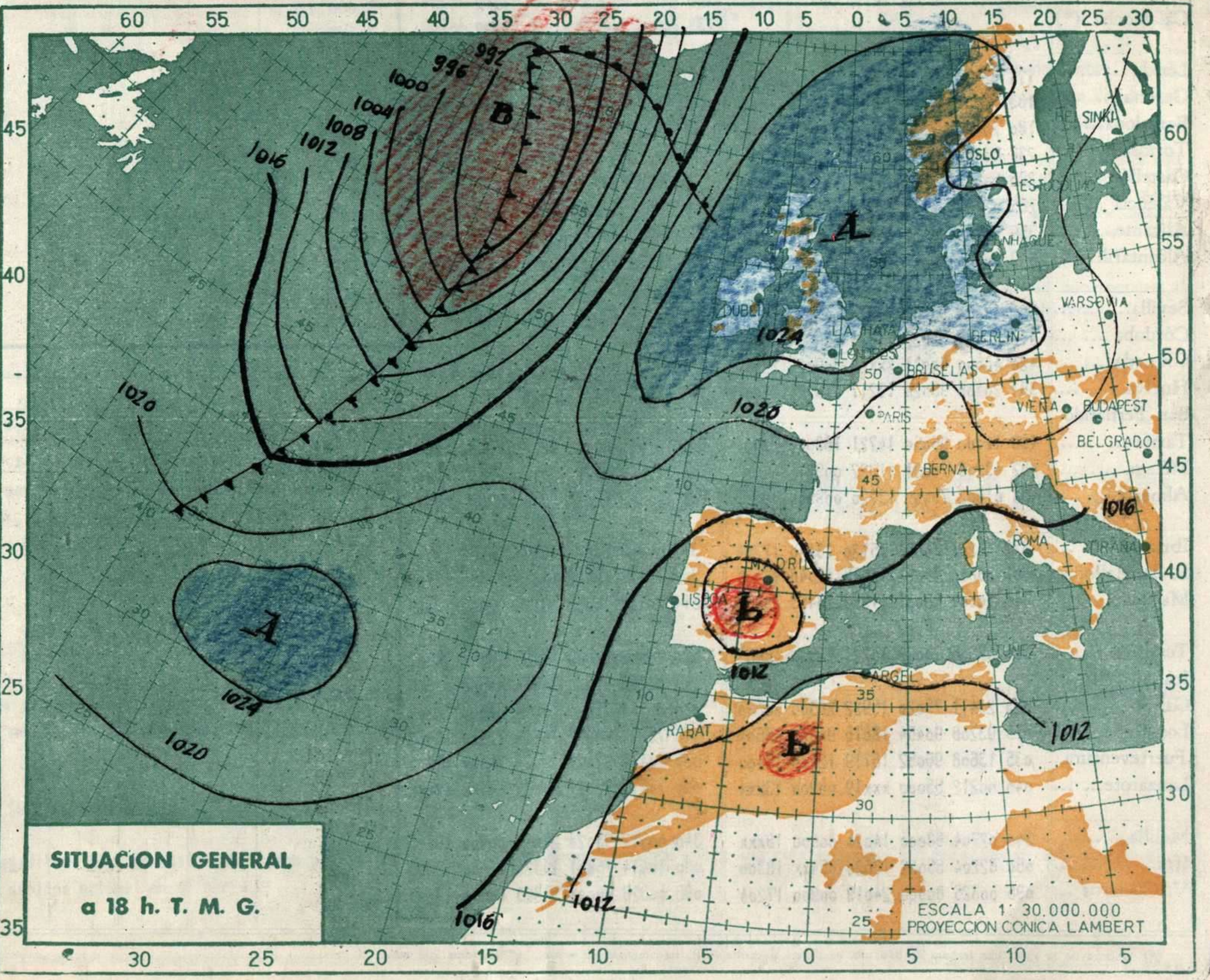
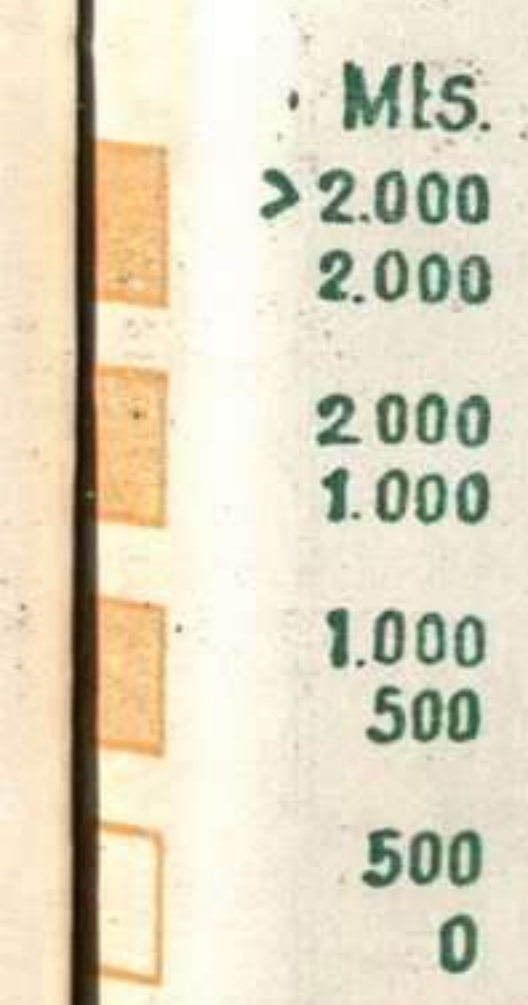
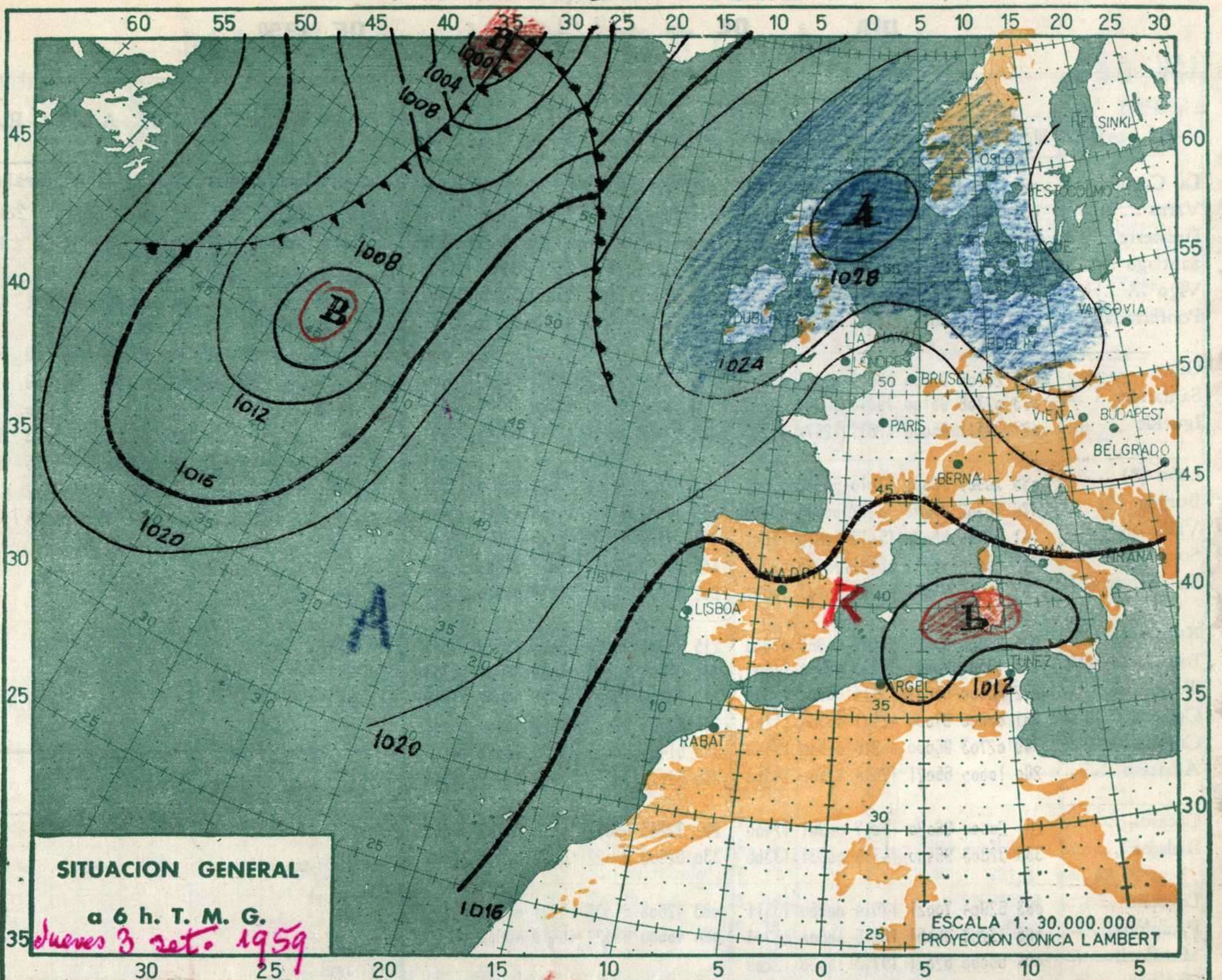
Estación Palma de M.					
pp	hhh	TT	T _d	T _d	
dd	ff	dd	ff	dd	ff
Indicativo 302					
Día/hora 3/12					
1000	129	24	16	27	09
850	1523	11	9	32	08
700	3127	1	-0	29	16
500	5759	-13	-26	26	13
400	7414	-25		25	32
300	9440	-39		25	60
250					
200	12110	-55			
150	13960	-55			
100	16540	-54			



Estación	Indicativo	Día/hora
1000		
850		
700		
500		
400		
300		
250		
200		
150		
100		

Estación	Indicativo	Día/hora
1000		
850		
700		
500		
400		
300		
250		
200		
150		
100		

Estación	Indicativo	Día/hora
1000		
850		
700		
500		
400		
300		
250		
200		
150		
100		



	OBSERVACIONES a 6 h.							OBSERVACIONES a 18 h.							VIENTO EN ALTURA						
	iii	Mddff	VVwwW	PPPTT	N _h C _h L _h C _M C _N	T _d T _d app		iii	Mddff	VVwwW	PPPTT	N _h C _h L _h C _M C _N	T _d T _d app		Estación	Valencia	Santdr.	Badajoz	Tortosa	Barajas	Valladolid
La Coruña ...	001	60000	62022	18014	65500	13400	001	40213	62052	17117	22502	15500		Estación	Valencia	Santdr.	Badajoz	Tortosa	Barajas	Valladolid	
Vares ...	004	70508	32022	15417	55080	15300	004	30505	32021	16218	25080	16300		Indicativo	285	023	330	238	221	140	
Finisterre ...	040	70519	95101	19116	37x70	14400	040	40525	96051	17620	25x32	14500		Día y hora	3 06	3 11	3 11	3 11	3 11	3 11	
Santiago ...	042	43610	96121	18212	36401	11400	042	33611	97051	16219	38501	14400		Altitud	dd ff	dd ff	dd ff	dd ff	dd ff	dd ff	
Vigo ...	046	30705	67031	16216	34500	11308	046	43607	70031	15323	43500	23603		Tierra	00 00	NW 10	NW 03	SE 10	NE 10	NE 10	
Ponferrada ...	053	60701	96101	17813	36510	12407	053	80702	97052	16920	5852x	08408		500	06 14	19 07	31 04	23 02			
Gijón ...	014	23104	94100	08614	00901	12300	014	50501	96051	18021	00901	16400		1.000	05 06	36 06	18 05	37 08	09 06	05 07	
Santander...	023	02306	95100	19315	00900	13307	023	30000	96101	19220	12541	15500		1.500	24 06	36 04	09 03	25 06	09 14	04 10	
Igueldo ...	027	22511	65050	17615	1257x	12205	027	63112	60051	17118	685xx	16301		2.000	28 10		06 12	27 08	10 27	00 03	
León (*) ...	055	30903	96051	51010	55503	09601	055	61604	97051	52018	18640	07603		2.500			06 03	26 10	23 33	21 03	
Burgos (*) ...	076	30902	97021	50212	00940	09400	076	50904	98021	51418	00946	08400		3.000			05 03	25 10	25 08	31 05	
Valladolid...	141	83404	58030	15413	00976	11001	141	83603	62172	13120	4957x	08400		4.000			07 04	26 16	22 12	23 09	
Soria (*) ...	148	60000	98012	56911	00930	09301	148	80513	97032	56818	895xx	08501		5.000				25 18	24 16	23 13	
Salamanca (*)	202	30902	97051	47711	00901	10801	202	70808	97152	48518	00970	12501		6.000				26 26		25 16	
Navacerrada (*)	215	30000	97021	52507	00901	07300	215	80901	96022	52010	851xx	09601		7.000				26 31			
Barajas...	221	13503	70011	14313	00940	11404	221	61804	70022	11024	48631	10303		8.000							
Toledo...	272	20000	60021	15514	009xx	13303	272	70701	15022	12324	24652	11609		9.000							
Cuenca (*) ...	231	00000	97000	42911	00900	11202	231	62005	97021	43822	53500	10300		10.000							
Ciudad Real ...	348	02703	96000	00216	00900	15400	348	61404	98021	96225	49532	14707		11.000							
Albacete ...	280	10000	65021	17014	12500	14313	280	52018	70022	11924	42303	12304		12.000							
Cáceres ...	261	20000	98020	14017	00901	12400	261	72205	98022	11125	62602	08607		Estación							
Badajoz ...	330	32303	96400	14715	00931	13306	330	62908	96022	10727	32631	11604		Indicativo							
Logroño ...	083	62904	70021	17614	00980	13311	083	42608	65021	15221	00902	13303		Día y hora							
Pamplona...	086	43203	96051	18215	48600	06203	086	40000	96021	46419	48600	06703		Altitud	dd ff	dd ff	dd ff	dd ff	dd ff	dd ff	
Monflorite..	094	60000	62021	15713	15530	12209								Tierra							
Zaragoza ...	160	82710	60052	14716	00954	12105	160	70000	96016	16321	12580	18204		500							
Calamocha (*)							233	80808	96025	88216	88500	14203		1.000							
Lérida ...	171	80000	97022	14017	0097x	15206	171	61304	98030	13224	23574	15302		1.500							
Gerona ...	183	60201	65052	14616	00941	14213	183	70401	70022	15920	44640	15400		2.000							
Barcelona...	180	20000	97010	14018	00911	16303	180	71806	96016	16321	12580	18204		2.500							
Tortosa ...	238	63403	97020	13818	13681	16305	238	72005	96612	15122	73601	19211		3.000							
Castellón ...	286	60902	97179	15219	5937x	173xx	286	60509	97021	15723	47451	17304		4.000							
Valencia ...	285	52702	95139	13917	594xx	16307	285	70000	87022	14124	4552x	18301		5.000							
Alicante ...	359	30204	98030	14219	12580	13313	359	40712	98012	13624	14575	20604		6.000							
Alcantarilla ...	429	50000	90022	13916	51700	16403	429	41810	70021	12726	22642	23200		7.000							
Sevilla...	391	30000	58050	14216	00912	14703	391	32224	77022	11528	12533	17707		8.000							
Córdoba ...	410	30000	60030	14415	00950	14405	420	12020	98021	xxx24	11600	09301		9.000							
Granada ...	420	40000	60011	xxx14	00902	12211	383	10406	97010	12326	12500	15704		10.000							
Huelva ...	383	20406	96020	13217	00932	13400	453	32705	97011	15324	12503	19607		11.000							
San Fernando..	458	10000	96050	14721	16300	18300	458	12708	96050	14423	15400	18809		12.000							
Tarifa ...	482	43208	70031	11322	00921	14409	482	31404	70021	11323	12511	11808		Estación							
Málaga ...	488	01602	70000	13120	00900	18407	488	42505	75011	12924	28580	20501		Indicativo							
Almería ...														Día y hora							
Ibiza ...	373	20201	70021	15120	13440	17204	373	60705	70021	16123	00932	17500		Altitud	dd ff	dd ff	dd ff	dd ff	dd ff	dd ff	
P. de Mallorca.	302	30000	75021	14618	12540	16405	302	71109	65022	14825	55430	17408		Tierra							
Mahón...	314	50000	68031	11922	28455	20400	314	60108	70032	13126	22405	17303		500							
Tenerife ...	020	53606	98022	15223	52500	16605	020	70000	99022	15425	78500	18607		1.000							
Izaña (**)							010	03206	97400	14814	00900	05603		1.500							
Gando...	030	23411	75020	15922	28500	20300	030	60114	75021	14924	61500	18502		2.000							
Los Rodeos ...	015	93208	90454	16616	9x0xx	16607	015	73204	98032	15819	724xx	16403		2.500							
Fuerteventura..	035	13608	96052	16719	12400	17400	035	70418	97022	16324	785xx	17203		3.000							
Lanzarote...	040	00212	65000	xxx19	00900	13xxx	040	10217	75021	xxx22	145xx	xxxxx		4.000							
Melilla...	340	02704	98000	14020	00900	18xxx	340	00512	98020	21025	00900	19705		5.000							
Ifni...	060	82204	65022	13620	854xx	18300	060	10414	75001	14325	11400	19300		6.000							
V. Cisneros ...	096	00325	80000	24019	00900	17204	096	00328	60000	11825	00900	17205		7.000							

(*) Altura de la superficie isobara de 850 mb. se da en la casilla PPP, suprimiendo el millar. (**) Idem 700 mb.