



MINISTERIO DEL AIRE

Boletín diario del Servicio Meteorológico Nacional

AÑO VIII
2.ª EPOCA
Núm. 214.

MADRID, DOMINGO 2 DE AGOSTO DE 1959.

PRECIOS DE SUSCRIPCION: España, ptas. año. Extranjero, ptas. año. OFICINA CENTRAL METEOROLOGICA. Apartado 285. MADRID. Teléfono 25-92-33

ESTACIONES	TEMPERATURA		PRECIPITACION		Horas de sol	ESTACIONES	TEMPERATURA		PRECIPITACION		Horas de sol	ESTACIONES	TEMPERATURA		PRECIPITACION		Horas de sol	TEMPERATURAS EXTREMAS (de las Capitales Peninsulares)
	Máx.	Mín.	Noche	Día			Máx.	Mín.	Noche	Día			Máx.	Mín.	Noche	Día		
La Coruña... ..	24	17				Navacerrada (*)		14				Castellón	29	21			4.7	MAXIMA: 38° en Córdoba y Sevilla. MINIMA: 11° en Burgos y León.
Vares	20	15				Barajas... ..	34	20	ip	13.1	Játiva	28						
Monteventoso...	21	10				Madrid... ..	33	21		12.8	Manises... ..							
Otero de Rey...						Getafe... ..	35	20		12.5	Valencia	29	20			8.0		
Finisterre	23	16				Alcalá					C. S. Antonio...	31	19					
Santiago (A.)...	25	13				Toledo... ..	36	21	ip	13.3	Alcoy							
Santiago	26					Cuenca... ..	32	15		12.3	Alicante	31	18	ip	6.0			
Vigo	32	17			13.7	Molina... ..	14				Rabasa... ..	29	18	ip	5.1			
Ponferrada ...	32	14				Ciudad Real ...	37	21		13.0	Murcia... ..	30	21			10.6		
						Albacete	30	16			Alcantarilla ...	31	18			11.8		
						Cáceres... ..	37	22			San Javier... ..	26	15			12.0		
						Badajoz	20			13.1	C. Galeras... ..	25	19					
Gijón	23	14			12.6	Vitoria... ..	22				Sevilla... ..	38	20			13.0		
Cabo Mayor...	22	17				Logroño	26	13			Córdoba	38	19			11.5		
Santander... ..	23	16			12.7	Pamplona... ..		12			Jaén							
Punta Galea ...	24	14				Candanchu (*)	14	7			Granada	35	18			12.0		
Sondica	23	12				Monflorite... ..	30	15		12.9	Cartuja... ..		17					
Igueldo... ..	21	16			11.5	Veruela... ..	25	13		13.3	Huelva... ..	35	19			12.0		
						Calatayud... ..	29				Jerez	36	19					
León	11				3.3	Daroca... ..					San Fernando...	31	23			13.0		
P. Sanabria ...	29	12			12.1	Sanjurjo	29	17		13.4	Tarifa		22					
Zamora	31	15				Zaragoza		15			Málaga... ..	30	20			5.7		
Palencia	26	12				Valenzuela... ..	28				Almería	35	25			11.3		
Villafría	23	9			13.0	Calamocha... ..	28	15		11.6	Ibiza		18	2				
Burgos... ..	23	11			13.8	Lérida... ..	30	19		13.0	P. Mallorca ...		17			11.6		
Valladolid... ..	27	13			14.0	La Molina (*)					Mahón... ..	29	20			13.2		
Villanubla... ..	28	12			14.5	Gerona... ..	28	16			S. C. Tenerife...	27	19			12.4		
Soria	27	12			12.7	Cabo Bagur ...					Izaña (*)							
Salamanca... ..	15				13.2	Barcelona... ..	24	22	ip	6.6	Gando... ..	26	19			11.2		
Avila	29	16	ip			Prat					Los Rodeos ...	20	15	3		7.7		
Segovia						Montserrat (*)	14	10	ip	2.4	Fuerteventura	25	18			11.3		
						Reus	30	22			Lanzarote... ..	28	15			11.7		
						Tortosa... ..	31	21		4.7	Melilla... ..		22					
											Ifni	23	X			2.3		
											V. Cisneros ...	25	17			7.0		

Observaciones de MADRID
(Parque del Retiro)

TEMPERATURAS
Máx. 33,1 a 14,00 h.
Mín. 20,6 a 6,00 h.
a 1 h. 24,1 a 13 h. 31,6
a 7 h. 21,6 a 18 h. 27,0

PRESIONES
Máx. 705,0 mm. a 7,30 h.
Mín. 702,9 mm. a 5,30 h.
a 1 h. 704,9 a 13 h. 703,9
a 7 h. 704,9 a 18 h. 703,3

VIENTO
Velo. máx. 10 m/s a 16,30 h.
Dirección: Noroeste.
Recorrido en 24 horas 161,9 km.

(*) Estaciones situadas a más de 1.600 metros sobre el nivel del mar.
NOTA. — Los datos de este Boletín comprenden las observaciones desde las 18 h. T. M. G. de ayer a las 18 h. T. M. G. del día de hoy.

Las horas de sol corresponden al día de ayer.

INFORMACION GENERAL DEDUCIDA DE LAS OBSERVACIONES DE LAS DIECINUEVE HORAS (HORA OFICIAL).

Aumentó notablemente la nubosidad de desarrollo vertical, produciéndose alguna tormenta en Gredos y Guadarrama principalmente, que fueron extendiéndose hacia el Centro, La Mancha y suroeste de la Ibérica, alguna con gran aparato eléctrico y en general precipitaciones débiles.

PREDICCIÓN VALIDA PARA EL LUNES DÍA 3.

La actividad tormentosa debe moverse hacia el Mediterráneo y con el nuevo día puede manifestarse la inestabilidad con nuevas tormentas más débiles en las zonas hoy afectadas. Ligero descenso térmico.

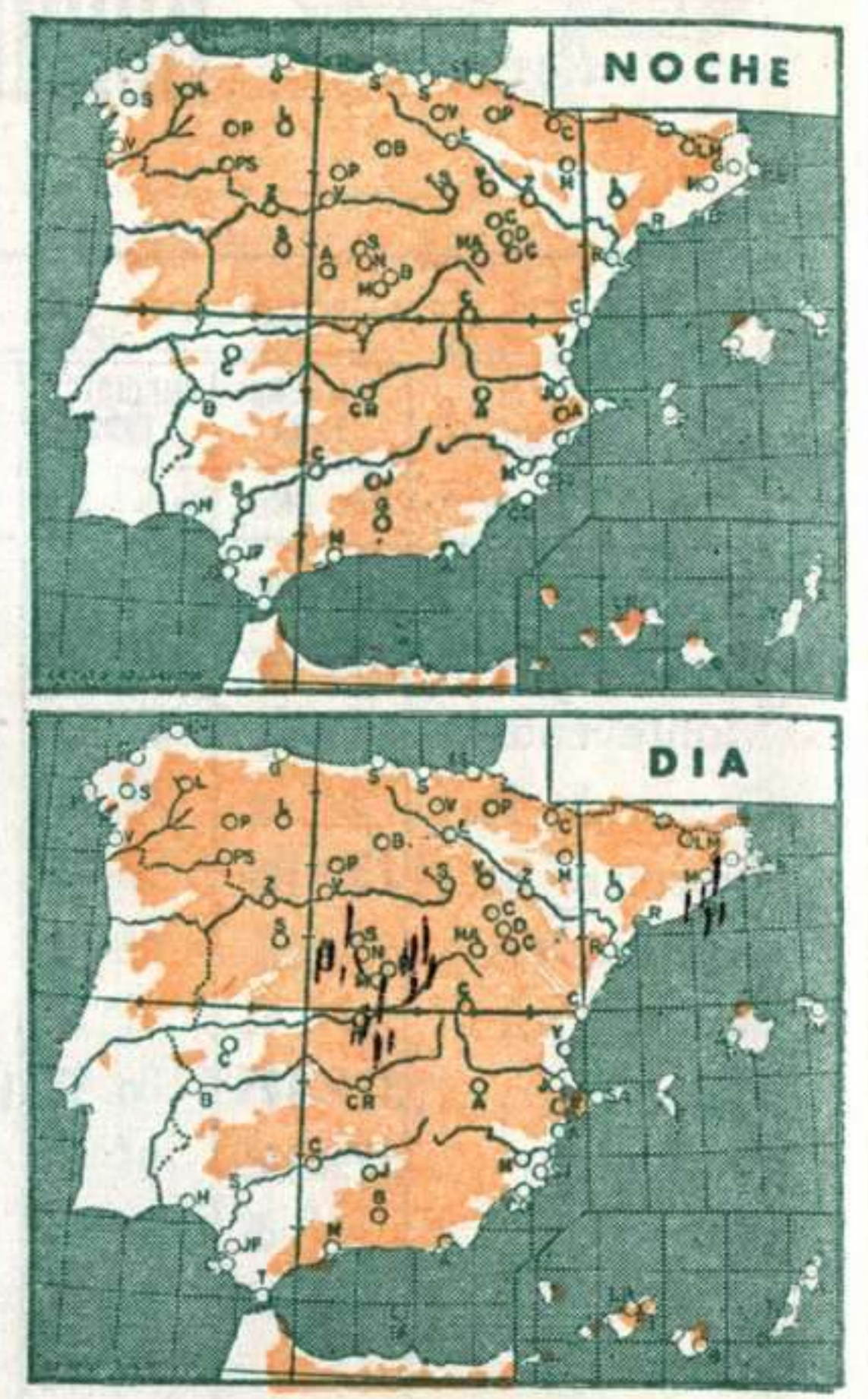
AVISO ESPECIAL PARA BARCOS PESQUEROS Y NAVEGACION DE CABOTAJE.

Marejadilla de Asturias a Finisterre, en Canarias, golfo de León y ocasionalmente por alguna tormenta entre la costa sur y Oranesad.

RADIOSONDEOS

ZONAS DE PRECIPITACION

Estación LA CORUNA					Estación				
pp	hhh	TT	T _d	T _d	pp	hhh	TT	T _d	T _d
dd	ff	dd	ff	ff	pp	hhh	TT	T _d	T _d
Indicativo 001					Indicativo				
Día/hora 2/12					Día/hora				
1000	166	21	14	07 18	1013	12	14	03	14
850	1551	15	0	07 10	910	13	10	03	14
700	3170	6		32 06	895	18	-0	07	20
500	5840	-11		35 12	828	14	-1	07	10
400	7508	-24		04 12	707	6	-15	34	04
300	9540	-40		06 16	560	-4		33	06
250					233	-53		03	08
200	12220	-51		34 23	190	-51		33	35
150	15160	-54		29 37	116	-58		30	25
100	16230	-56		32 12	80	-55		34	08

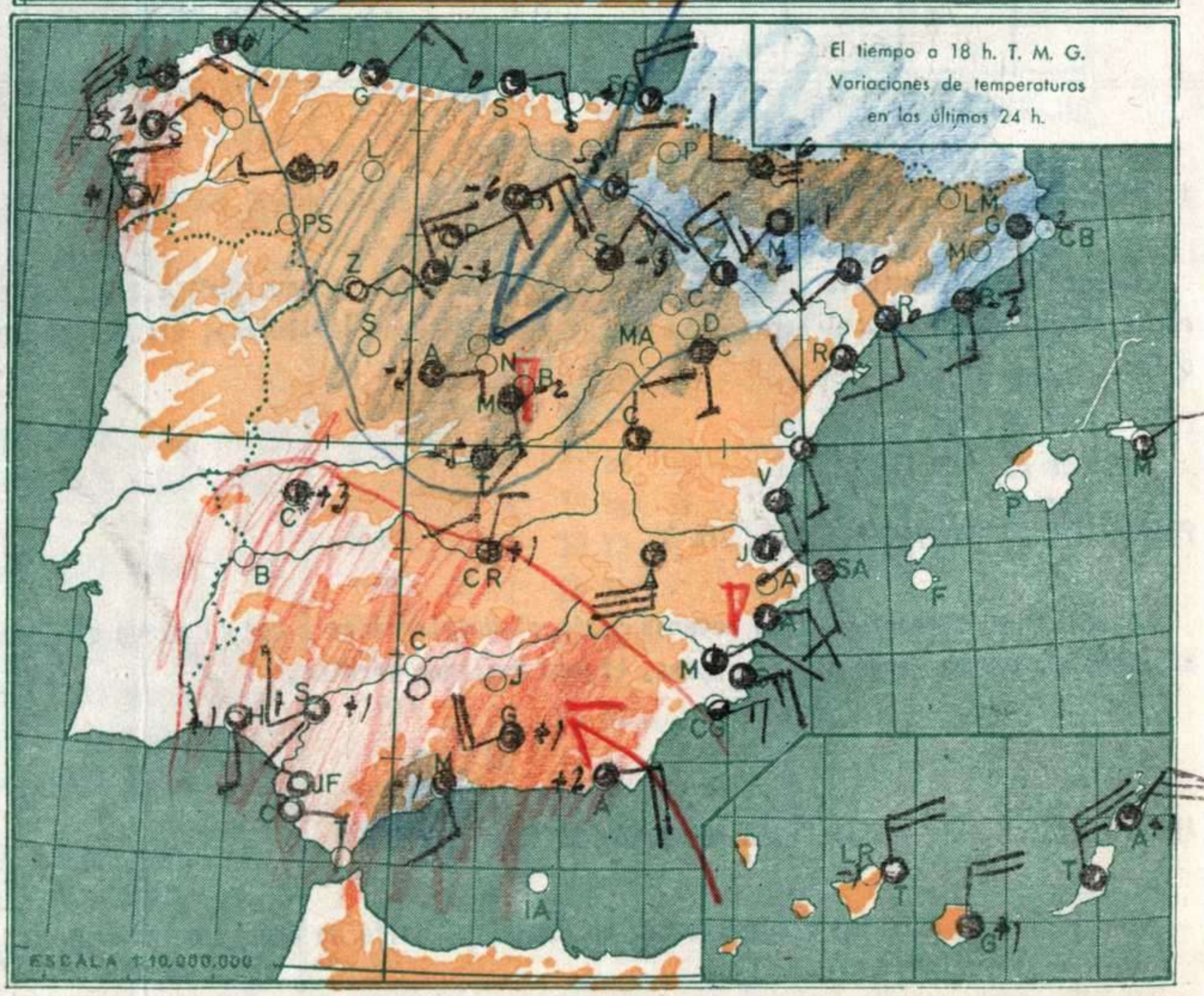
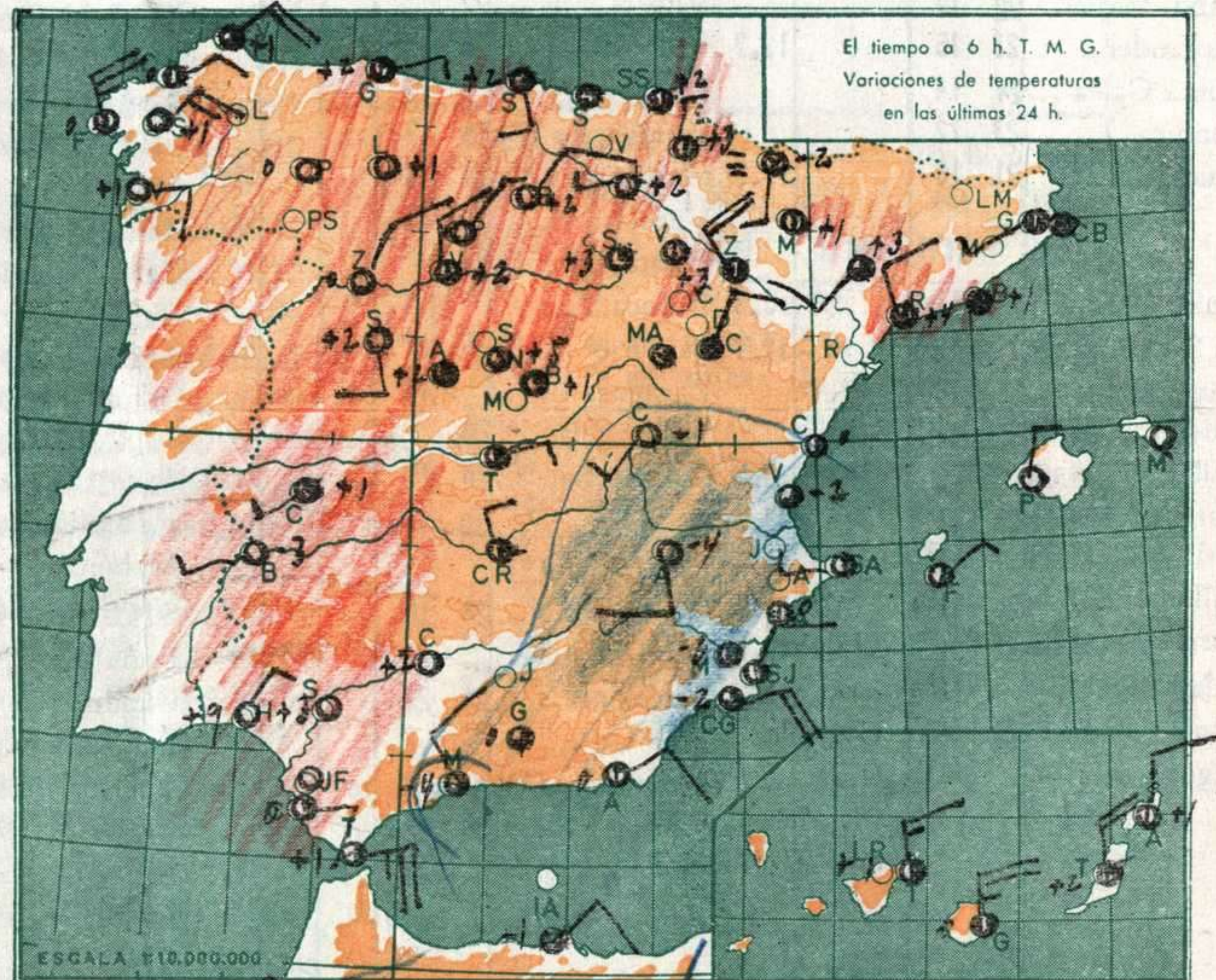


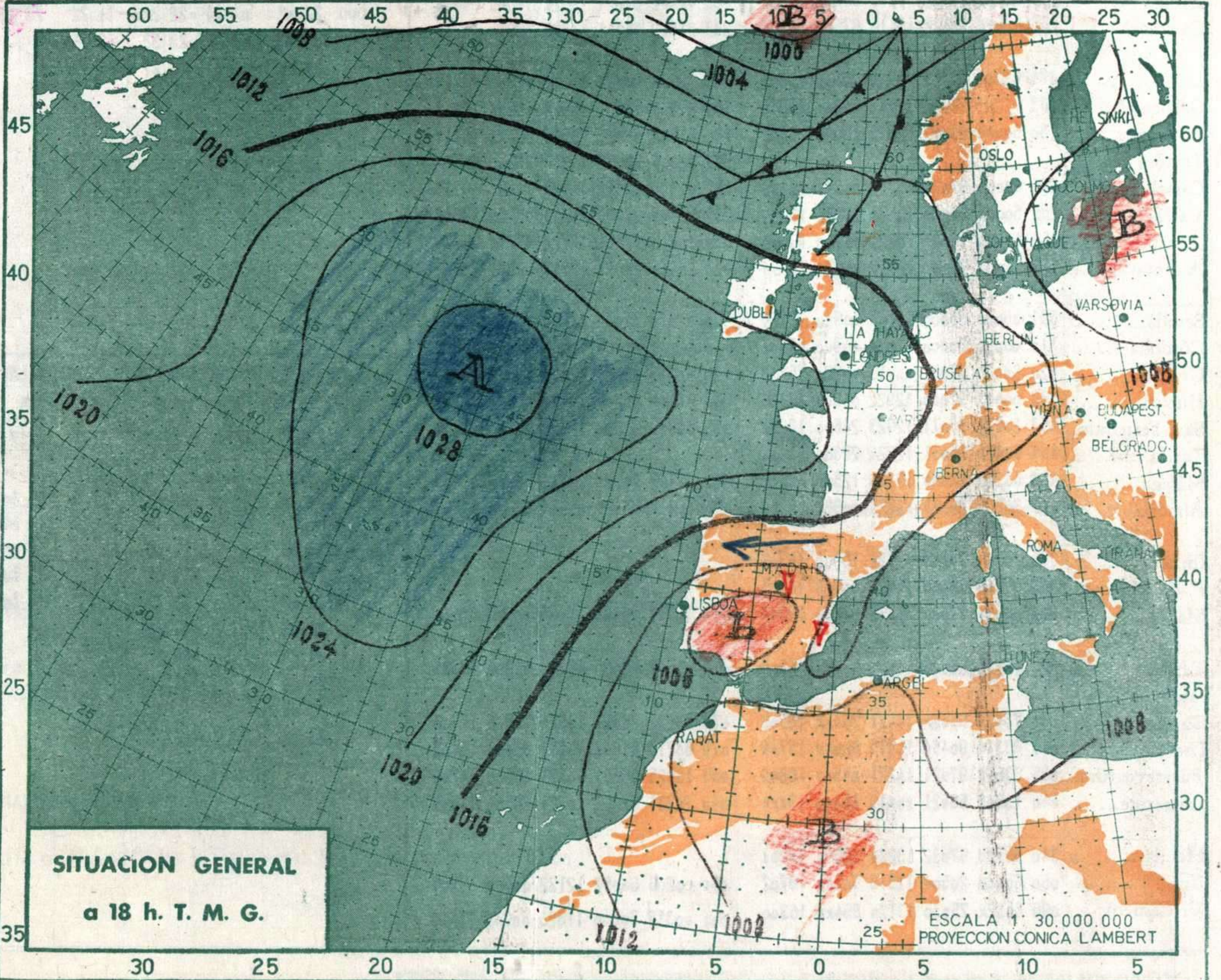

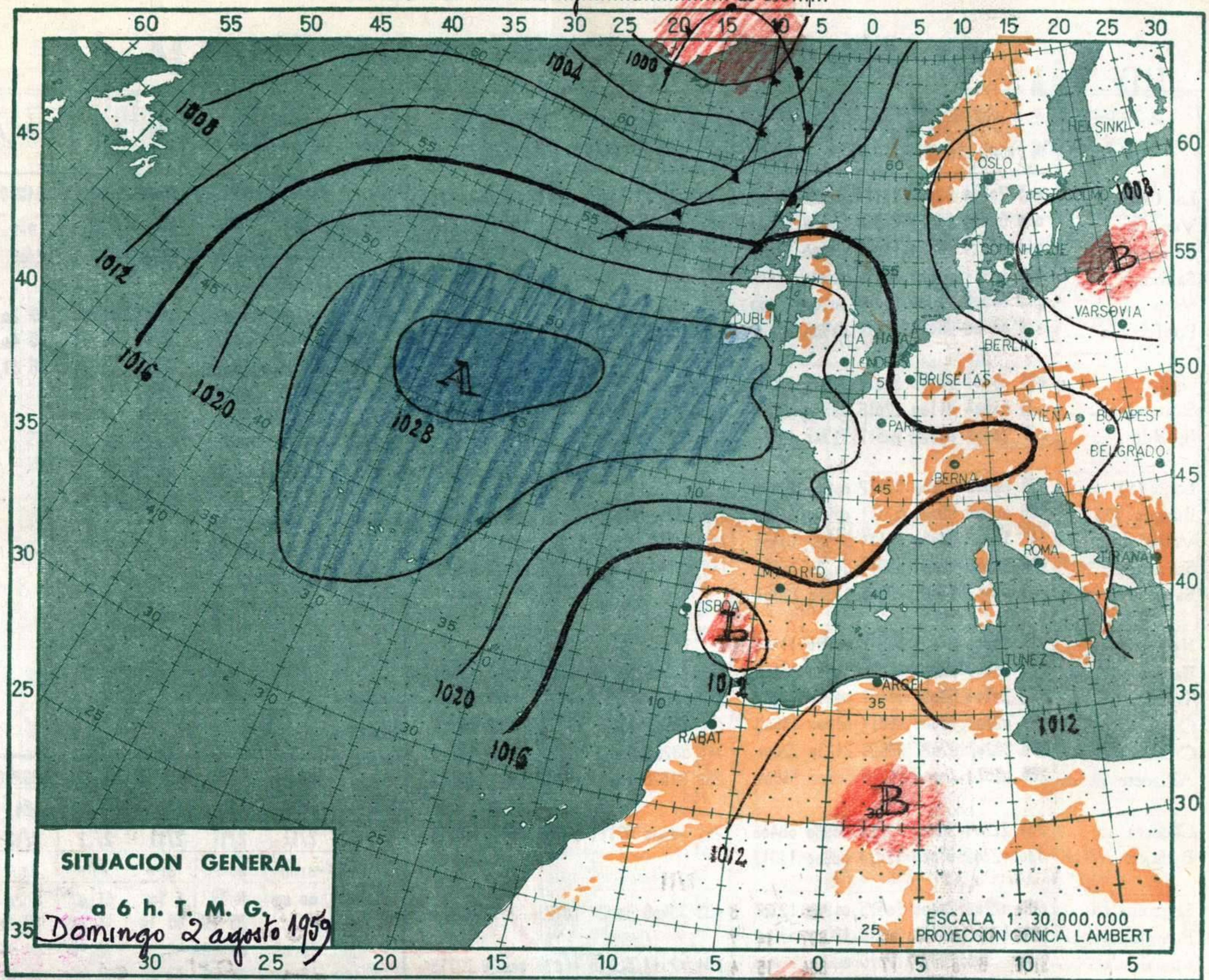

Estación VALENZUELA					Estación				
pp	hhh	TT	T _d	T _d	pp	hhh	TT	T _d	T _d
dd	ff	dd	ff	ff	pp	hhh	TT	T _d	T _d
Indicativo 159					Indicativo				
Día/hora 1/23					Día/hora				
1000	142			984 20 8	891	20	6		
850	1546	17	4	02 04	778	12	6		
700	3173	6	0	27 19	683	5	-0		
500	5856	-10		24 17	653				
400	7534	-24		15 23					
300	9560	-41		25 39					
250	10780	-48		26 53					
200	12230	-52		26 47					
150	14080	-56		26 39					
100	16630	-58		28 25					

Estación VALENZUELA					Estación				
pp	hhh	TT	T _d	T _d	pp	hhh	TT	T _d	T _d
dd	ff	dd	ff	ff	pp	hhh	TT	T _d	T _d
Indicativo 159					Indicativo				
Día/hora 2/11					Día/hora				
1000	150			985 21 8	897	14	7		
850	1539	15	10	28 06	884	15	4		
700	3166	6	0	27 17	825	14	11		
500	5831	-12-28		26 17	813	16	5		
400	7480	-27		28 14	786	13	1		
300	9510	-39		28 08	691	5	0		
250	10740	-46		28 14	645	0	-4		
200	12200	-50		27 41	611	0	-16		
150	14060	-55		27 44	110	-51			
100	16610	-58		28 23					

Estación PALMA DE MCA					Estación				
pp	hhh	TT	T _d	T _d	pp	hhh	TT	T _d	T _d
dd	ff	dd	ff	ff	pp	hhh	TT	T _d	T _d
Indicativo 302					Indicativo				
Día/hora 2/12					Día/hora				
1000	144	28	17	21 13	1011	29	17	22	12
850	1551	15	10		906	18	12	06	10
700	3180	7	-7	27 18	856	14	10	36	05
500	5863	-12		25 34	840	17	11	25	04
400	7524	-25		26 42	760	11	4	34	08
300	9540	-40		26 54	701	7	-0	28	20
250					691	7	-10	27	18
200					638	4	-12	27	35
150	14090	-55		573 -3-14	573	-3	-14	25	48
100	16640	-59		527 -8-24	527	-8	-24	25	34
				315 -38	315	-38		26	48
				250 -46	250	-46		26	65

Estación					Estación				
pp	hhh	TT	T _d	T _d	pp	hhh	TT	T _d	T _d
dd	ff	dd	ff	ff	pp	hhh	TT	T _d	T _d
Indicativo					Indicativo				
Día/hora					Día/hora				
1000									
850									
700									
500									
400									
300									
250									
200									
150									
100									





	OBSERVACIONES a 6 h.							OBSERVACIONES a 18 h.							VIENTO EN ALTURA						
	iii	Nddff	VVwwW	PPPTT	N _h C _L hC _M C _N	T _d T _d app		iii	Nddff	VVwwW	PPPTT	N _h C _L hC _M C _N	T _d T _d app		Estación	VALNCIA	BADAJOS	LOGRÑO	SEVILLA	GANDO	ZARGOZA
La Coruña ...	001	70304	62022	19117	755xx	14602	001	30415	68021	17621	31500	13713	Estación	VALNCIA	BADAJOS	LOGRÑO	SEVILLA	GANDO	ZARGOZA		
Vares ...	004	60519	58021	77318	65000	15808	004	70519	68021	17518	75070	15803	Indicativo	285	330	084	391	030	160		
Finisterre ...	040	10524	96020	18017	15x00	13607	040	00531	96050	17220	00900	15713	Día y hora	2/00	2/00	2/00	2/05	2/05	2/06		
Santiago ...	043	00414	98020	18714	00900	12400	043	00703	65000	13824	00900	12805	Altitud	dd ff	dd ff	dd ff	dd ff	dd ff	dd ff		
Vigo ...	046	00909	70000	16019	00900	13400	046	03715	70000	14129	00900	12720	Tierra	00 00	W 00	00 00	00 00	NW 20	NW 10		
Ponferrada ...	053	00000	98000	18014	00900	07403	053	22703	98021	11230	24500	13812	500	11 06	32 25	31 06	31 06	35 40	31 16		
Gijón ...	014	30901	98051	21018	22635	15703	014	50716	98031	20622	52600	15804	1.000	15 08	34 10	30 12	15 04	36 31	30 20		
Santander ...	023	61804	94100	22016	58540	14602	023	20906	98011	21621	28500	14707	1.500	15 07	04 08	29 03	13 12		23 08		
Igueldo ...	027	70000	65022	20517	755xx	15601	027	33413	70051	20220	314xx	14605	2.000	20 08	28 10	30 11	15 08				
León (*) ...	055	00000	06050	52712	00900	11400							2.500	33 06	12 10	30 32	25 08				
Burgos (*) ...	076	00908	98000	52411	00900	11400	076	20910	97020	53020	00908	11400	3.000	31 05	12 14	26 36	21 10				
Valladolid ...	141	13412	58050	16114	00930	10401	141	23615	75020	11826	00905	11704	4.000	26 34	19 16	26 32	21 14				
Soria (*) ...	148	20000	98030	58914	00930	10603	148	60714	98022	58723	11607	11808	5.000	25 42	23 16						
Salamanca (*) ...	202	01002	97021	49816	12600	22301							5.500	26 37	22 14						
Navacerrada (*) ...	215	30000	97021	53917	00980	11405							6.000		22 27						
Barajas ...	221	20000	70021	13020	11640	13100	221	71812	70258	09330	59547	15501	7.000								
Toledo ...	272	30904	58051	13421	00900	14207	272	61110	65252	09828	24671	11703	8.000								
Cuenca (*) ...	231	02201	98000	45817	00900	15603	231	43608	98021	45025	43500	09709	9.000								
Ciudad Real ...	348	33203	97021	99626	24230	22400	348	53203	98021	97033	44702	17713	10.000								
Albacete ...	280	01510	70000	16116	00900	14804	280	31826	70031	07530	15520	14825	11.000								
Cáceres ...	261	22205	98000	11023	00980	08400	261	40000	97171	07736	36905	08715	12.000								
Badajoz ...	330	02702	97000	12020	00900	13313							Estación	BARAJAS	GANDO	ALMERIA	MALAGA	LOGRÑO	GANDO		
Logroño ...	083	02704	70000	20615	00900	12304	083	33408	80020	18721	22502	13400	Indicativo	221	030	488	482	084	030		
Pamplona ...	086	13202	95050	20916	18600	03202	086	02512	60000	11828	00900	12715	Día y hora	2/11	2/11	2/11	2/12	2/12	2/11		
Monflorite ...	094	10000	76020	17015	00930	11400	094	42916	81021	13526	11605	09608	Altitud	dd ff	dd ff	dd ff	dd ff	dd ff	dd ff		
Zaragoza ...	160	72922	75031	17518	00930	10307	160	21802	96141	41819	79550	18211	Tierra	00 00	N 30	E 10	SE 00	W 20	N 30		
Calamocha (*) ...	233	83608	97022	43116	87500	14207	233	12504	98021	11830	12601	13714	500	12 03	02 19	05 16	16 16	31 14	02 19		
Lérida ...	171	62506	97031	14719	25670	17304	171	81801	75032	15924	00941	14503	1.000	16 03	35 06	12 10	11 16	30 14	35 06		
Gerona ...	183	72201	70022	16210	22641	15605	183	62006	96052	14227	14606	20811	1.500	22 02	01 04	22 22	11 22	29 16	01 04		
Barcelona ...	180	80000	95052	15823	866xx	20400	180	41403	97021	14727	11691	19715	2.000	28 04	00 00	23 33	13 15		00 00		
Tortosa ...	286	10000	97020	16322	00940	193xx	286	51306	97030	14227	00938	19805	3.000	25 00		23 27	14 12				
Castellón ...	285	60000	97021	15821	24530	18300	285	70810	97802	12126	4979x	20719	4.000	28 04							
Valencia ...	359	10000	98011	15223	00900	16209	359	40406	70021	12727	00970	23707	5.000	26 04							
Alicante ...	429	50000	70030	15523	00970	19300							5.500	28 10							
Alcantarilla ...	429	50000	70030	15523	00970	19300							6.000	27 08							
Sevilla ...	391	00000	65000	12721	00900	18704	391	02612	75000	01835	00900	16711	7.000								
Córdoba ...	410	00000	65000	12020	00900	16401	410	00000	80000	06836	00900	19812	8.000								
Granada ...	420	60000	97051	xxx19	00980	15609	420	52216	98031	xxx31	18640	14813	9.000								
Huelva ...	383	00401	97000	12922	00900	15304	383	01404	98000	10431	00900	18709	10.000								
San Fernando ...	453	20911	98011	12923	24600	18903	453	00909	95000	11931	00900	17712	11.000								
Tarifa ...	458	50924	96051	12224	26380	21405	458	21408	70021	10327	00940	19809	12.000								
Málaga ...	482	63206	62030	12220	12500	19817	482	60917	75021	09531	00980	17811	Estación	BARAJAS	BADJOZ	SEVILLA S.	JAVIER	VALNCIA	MALAGA		
Almería ...	488	30203	70031	12726	00980	14809	488	30706	64030	15025	00906	16809	Indicativo	221	330	391	433	285	482		
Ibiza ...	373	10601	70021	17124	16500	18708							Día y hora	2/11	2/12	2/11	2/11	2/12	2/18		
P. de Mallorca ...	302	03605	75000	16920	00900	14401							Altitud	dd ff	dd ff	dd ff	dd ff	dd ff	dd ff		
Mahón ...	314	00000	72000	16319	00900	18304							Tierra	00 00	NE 10	00 00	NE 20	SE 10	SE 00		
Tenerife ...	020	33512	98020	14621	35500	18603	020	03519	98020	13225	00900	17505	500		05 04	00 00	06 13	14 09	13 12		
Izaña (**)	030	73423	5502x	14421	754xx	16503	030	53622	70021	13824	55500	16608	1.000	12 03		17 08	08 54	14 06	11 16		
Gando ...	015	93314	90454	15915	9x0xx	15704	015	83216	97402	15117	860xx	16708	1.500	16 03		17 06		27 10	11 18		
Los Rodeos ...	035	3362x	97021	14221	x4500	16803	035	13425	96051	13121	18500	14709	2.000	22 02		17 12		20 10	11 14		
Fuerteventura ...	040	13608	58021	xxx19	15400	13xxx	040	20231	62061	xxx21	24500	14xxx	2.500	28 04		20 08			12 16		
Lanzarote ...	340	80708	97032	13224	6855x	19701							3.000	25 08		24 27			12 14		
Ifni ...	060	80000	20504	12518	802xx	18702	060	00208	60052	12122	00900	18705	4.000	26 04		21 16					
V. Cisneros ...	096	8032x	75030	13120	864xx	16300	096	00318	80000	11623	00900	17610	5.000	27 08							
													5.500	28 10							
													6.000								
													7.000								
													8.000								
													9.000								
													10.000								
													11.000								
													12.000								

(*) Altura de la superficie isobara de 850 mb. se da en la casilla PPP, suprimiendo el millar. (**) Idem 700 mb.