



# MINISTERIO DEL AIRE

## Boletín diario del Servicio Meteorológico Nacional

AÑO VIII  
2.ª EPOCA  
Núm. 207.

MADRID, DOMINGO 26 DE JULIO DE 1959.

PRECIOS DE SUSCRIPCIÓN: España, ptas. año. Extranjero, ptas. año. OFICINA CENTRAL METEOROLÓGICA. Apartado 285. MADRID. Teléfono 25-92-33

ESTACIONES	TEMPERATURA		PRECIPITACION		Horas de sol	ESTACIONES	TEMPERATURA		PRECIPITACION		Horas de sol	ESTACIONES	TEMPERATURA		PRECIPITACION		Horas de sol	TEMPERATURAS EXTREMAS (de las Capitales Peninsulares)
	Máx.	Mín.	Noche	Día			Máx.	Mín.	Noche	Día			Máx.	Mín.	Noche	Día		
La Coruña... ..	17				13.0	Navacerrada (*)..	25	14				Castellón ... ..	32	21			11.8	MAXIMA: 38° en Ciudad Real.  MINIMA: 11° en Soria.
Vares ... ..	16					Barajas... ..	35	20			12.7	Játiva ... ..	33	19				
Monteventoso..	16					Madrid... ..	33	20			12.1	Manises... ..						
Otero de Rey.	12					Getafe... ..	35	17			11.4	Valencia ... ..	30	21			11.5	
Finisterre ... ..	16					Alcalá ... ..						C. S. Antonio.	31	19				
Santiago (A.)..	14				10.6	Toledo... ..	35	20			9.5	Alcoy ... ..						
Santiago ... ..						Cuenca... ..	33	15			12.4	Alicante ... ..		19			12.8	
Vigo ... ..	24	12			13.0	Molina... ..		12			10.0	Rabasa... ..	32	18			12.2	
Ponferrada ....	33	15				Ciudad Real ...	38	21			12.5	Murcia... ..		21			13.0	
						Albacete ... ..	34	17				Alcantarilla ...	33	18			12.3	
						Cáceres... ..	36	21				San Javier... ..	27	22			12.0	
						Badajoz ... ..	37	18			13.5	C. Galeras... ..	27	20				
Gijón ... ..	23	17			9.5	Vitoria... ..	31					Sevilla... ..	X	19				
Cabo Mayor...	23	18				Logroño ... ..	34	15				Córdoba ... ..		18			11.5	
Santander... ..	25	17			12.2	Pamplona... ..		15				Jaén ... ..	36	20				
Punta Galea ...	26	16				Candanchu (*)	23	14				Granada ... ..	36	17			12.4	
Sondica ... ..	27					Monflorite... ..		19			9.3	Cartuja... ..	37	17				
Igueldo... ..	25	17			12.9	Veruela... ..						Huelva... ..	33					
						Calatayud... ..						Jerez ... ..		14				
León ... ..	32	13			11.0	Daroca... ..						San Fernando...	32	20			12.4	
P. Sanabria ....	31	13			7.4	Sanjurjo ... ..	35	17			10.6	Tarifa ... ..	26	20				
Zamora ... ..	33	17				Zaragoza ... ..	34	18				Málaga... ..	27	20			12.6	
Palencia ... ..	32	14				Valenzuela... ..	34					Almería ... ..	27	22			12.6	
Villafría ... ..	32	12			12.2	Calamocha... ..	34	18				Ibiza ... ..	33	20			12.8	
Burgos... ..	32	14			11.8	Lérida... ..	36	20			10.0	P. Mallorca ...	32	19			12.0	
Valladolid... ..	32	16			11.1	La Molina (*)..						Mahón... ..	30	22			12.0	
Villanubla... ..	32	16			11.8	Gerona... ..	33	19	5			S. C. Tenerife..	27	21				
Soria ... ..	31	11			8.0	Cabo Bagur ...	29	20				Izaña (*) ... ..	17	7				
Salamanca... ..	33	15			11.2	Barcelona... ..	32	23			11.1	Gando... ..	26	18	ip			
Avila ... ..	31	15				Prat ... ..		20			10.4	Los Rodeos ...	24	15				
Segovia ... ..						Montserrat (*)..						Fuerteventura ..	25	17				
						Reus ... ..	31					Lanzarote... ..	30	16				
						Tortosa... ..	33					Melilla... ..	27	19			12.0	
												Ifni ... ..	23	X				
												V. Cisneros ...	26	17				

Observaciones de MADRID  
(Parque del Retiro)

TEMPERATURAS  
Máx. 32,5 a 14,00 h.  
Mín. 20,3 a 6,00 h.  
a 1 h. 22,5 a 13 h. 30,8  
a 7 h. 22,6 a 18 h. 30,9

PRESIONES  
Máx. 706,4 mm. a 7,00h. hoy  
Mín. 703,8 mm. a 18,00h. ayer  
a 1 h. 705,4 a 13 h. 706,1  
a 7 h. 706,4 a 18 h. 704,8

VIENTO  
Velo. máx. 11,2m/s a 21,55h.  
Dirección: Norte.  
Recorrido en 24 horas 195 km.

(\*) Estaciones situadas a más de 1.600 metros sobre el nivel del mar.  
NOTA. — Los datos de este Boletín comprenden las observaciones desde las 18 h. T. M. G. de ayer a las 18 h. T. M. G. del día de hoy.

Las horas de sol corresponden al día de ayer.

INFORMACION GENERAL DEDUCIDA DE LAS OBSERVACIONES DE LAS DIECINUEVE HORAS (HORA OFICIAL).

Ha reinado buen tiempo en toda España con temperaturas generalmente en aumento.

PREDICCIÓN VALIDA PARA EL LUNES DÍA 27.

Un frente frío se aproxima a Galicia, donde dará lugar a chubascos débiles que después se extenderán al Cantábrico y Duero, en estos lugares, descenderá la temperatura.

AVISO ESPECIAL PARA BARCOS PESQUEROS Y NAVEGACION DE CABOTAJE.

Se espera marejada con vientos del noroeste en la costa atlántica de Galicia.

RADIOSONDEOS

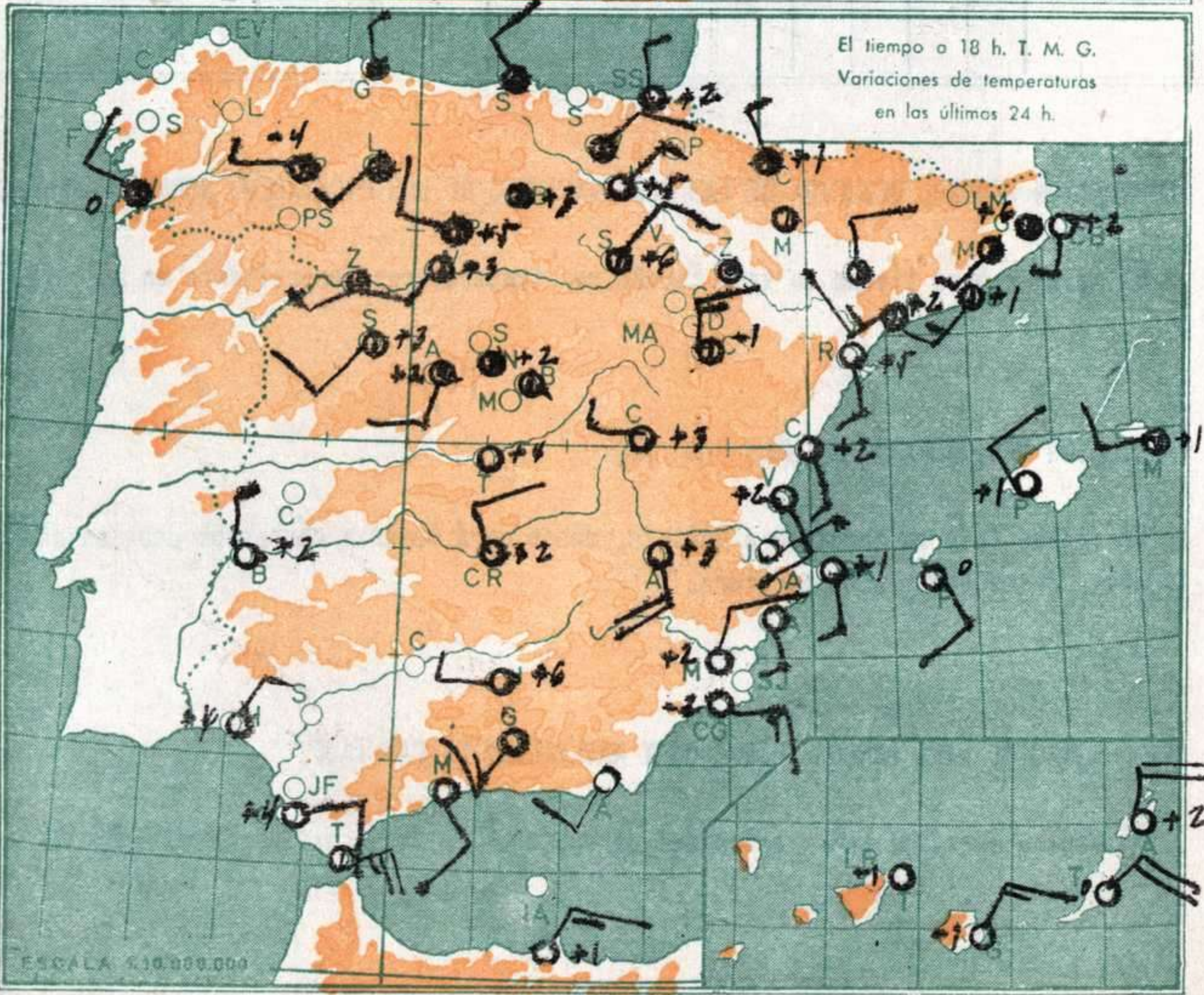
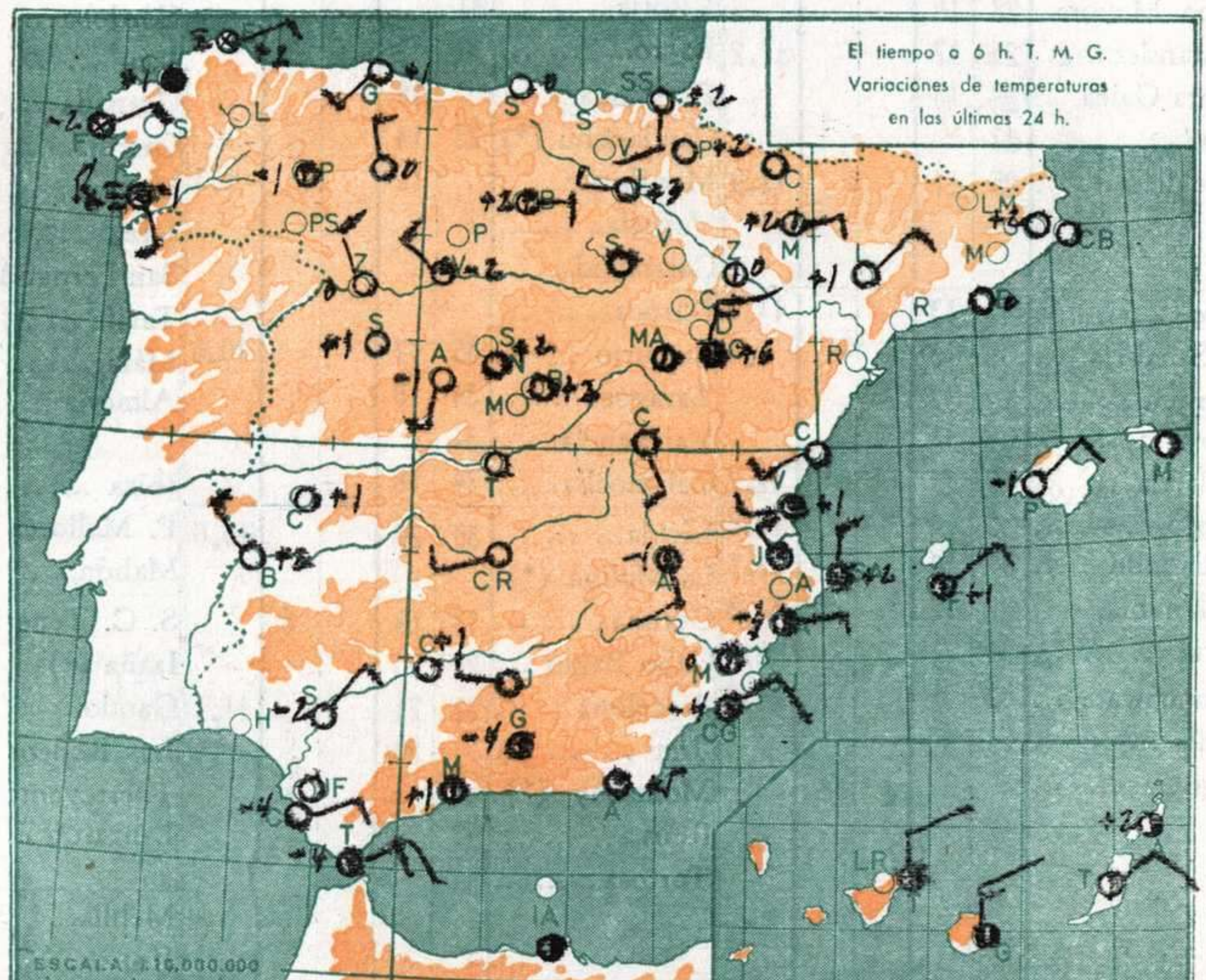
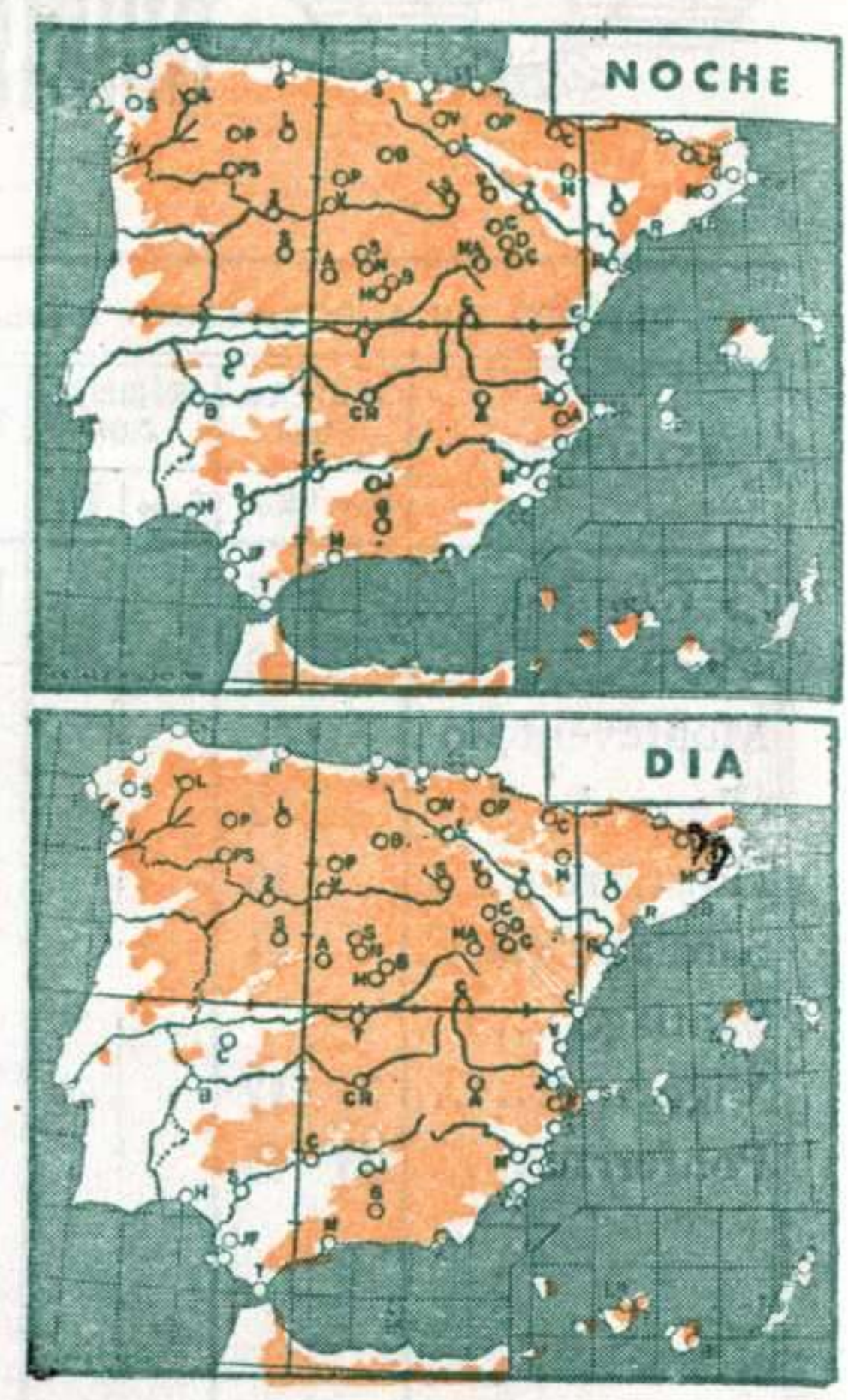
Estación VALENZUELA				Indicativo 159				Día/hora 25/23			
pp	hhh	TT	T <sub>d</sub> T <sub>d</sub>	dd	ff	pp	hhh	TT	T <sub>d</sub> T <sub>d</sub>	dd	ff
	139					984	22	13			
1000						972	23	14			
850	1552	18	7	24	04	840	17	6			
700	3182	5	1	27	25	660	1	0			
500	5845	-10	-23	27	31	551	-8	-10			
400	7504			27	37	541	-7	-13			
300	9560	-38		26	41	522	-8	-20			
250	10790	-47		26	52	459	-15	-21			
200	12240	-53		27	58	156	-58				
150	14070	-54		27	48	108	-60				
100	16640	-57		25	18						

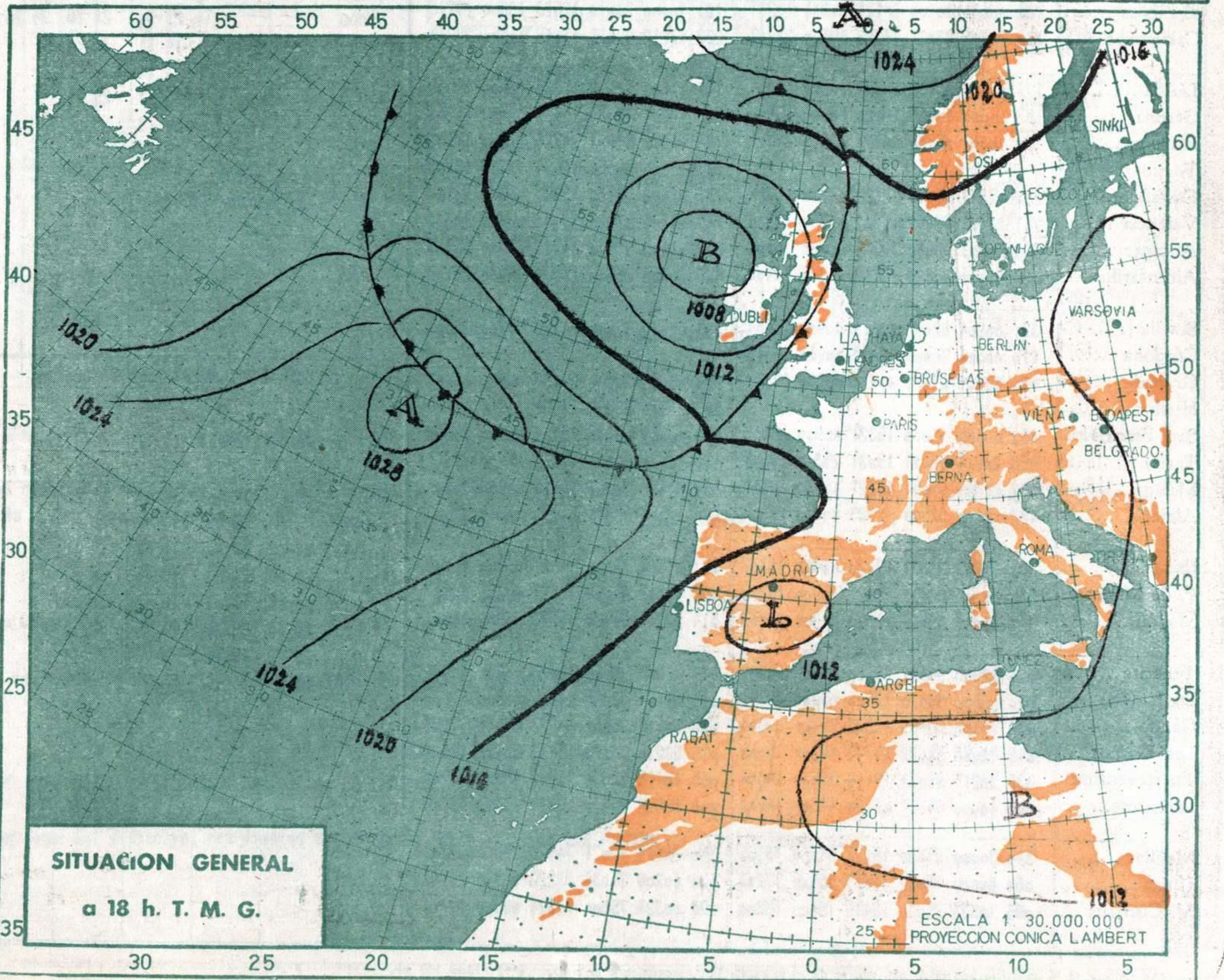
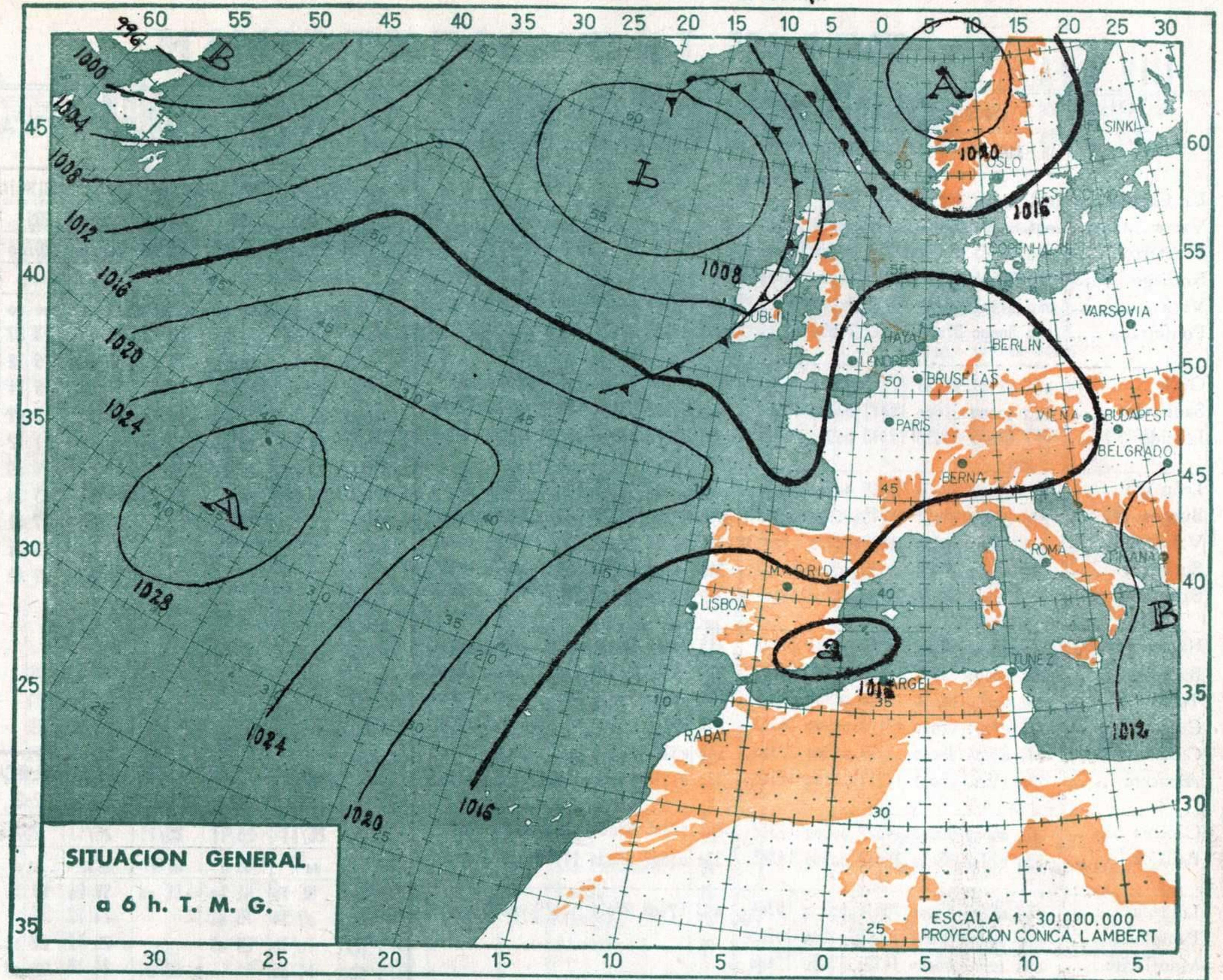

Estación BARAJAS				Indicativo 221				Día/hora 26/00			
pp	hhh	TT	T <sub>d</sub> T <sub>d</sub>	dd	ff	pp	hhh	TT	T <sub>d</sub> T <sub>d</sub>	dd	ff
	105					942	25	11	08	15	
1000						907	23	11	09	17	
850	1532	20	7	04	08	887	23	9	09	17	
700	3166	6	0	20	12	830	19	5	04	10	
500	5834	-10		26	44	610	-3	-6	23	20	
400	7515	-22		26	40	547	-3		25	30	
300	9560	-36				368	-27				
250	12260	-51				253	-45				
200	14100	-56				180	-54				
150	16640	-61				100	-61				
100											

Estación BARAJAS				Indicativo 221				Día/hora 26/12			
pp	hhh	TT	T <sub>d</sub> T <sub>d</sub>	dd	ff	pp	hhh	TT	T <sub>d</sub> T <sub>d</sub>	dd	ff
	117					945	29	11			
1000						878	22	9			
850	1556	22	7			845	22	7			
700	3200	8	-3			754	12	3			
500	5899	-7				592	0	-17			
400	7593	-16				553	-1				
300	9670	-34				460	-13				
250						445	-13				
200	12410	-49				293	-36				
150	14260	-56				220	-47				
100	16820	-57				148	-57				
						106	-59				

Estación LA CORUÑA				Indicativo 001				Día/hora 26/12			
pp	hhh	TT	T <sub>d</sub> T <sub>d</sub>	dd	ff	pp	hhh	TT	T <sub>d</sub> T <sub>d</sub>	dd	ff
	158	16	14	16	06	1012	17	15	24	04	
1000						940	14	12	03	10	
850	1535	13	6	23	10	905	16	5	36	10	
700	3140	4	-4	27	11	820	12	6	23	10	
500	5822	-9		27	25	750	8	-9	22	16	
400	7508	-21		27	31	713	4	-3	28	10	
300	9560	-38		28	31	640	2	-7	27	20	
250						580	-1		17	26	
200	12220	-58		28	29	398	-22		28	31	
150	14000	-61		26	30	276	-43		28	24	
100	16440					180	-63		27	44	
						105	-58		27	19	

Estación PALMA DE MCA				Indicativo 302				Día/hora 26/12			
pp	hhh	TT	T <sub>d</sub> T <sub>d</sub>	dd	ff	pp	hhh	TT	T <sub>d</sub> T <sub>d</sub>	dd	ff
	111	28	18	25	14	1011	29	18	25	14	
1000						980	25	17	20	12	
850	1567	18	7	29	02	965	25	16	14	06	
700	3203	9	-10	26	24	861	18	8	29	02	
500	5902	-11	-19	26	48	816	16	4	33	02	
400	7575	-22		26	39	787	14	3	19	12	
300	9000	-36		26	60	720	10	-8	25	18	
250						638	6	-14	26	36	
200	12380	-52				520	-8	-17	26	42	
150	14190	-57				490	-13	-21	26	36	
100	16720	-60				430	-16	-23	26	38	





	OBSERVACIONES a 6 h.							OBSERVACIONES a 18 h.							VIENTO EN ALTURA						
	iii	Hddff	VVwwW	PPPTT	N <sub>h</sub> C <sub>h</sub> C <sub>m</sub> C <sub>N</sub>	T <sub>d</sub> T <sub>d</sub> app		iii	Hddff	VVwwW	PPPTT	N <sub>h</sub> C <sub>h</sub> C <sub>m</sub> C <sub>N</sub>	T <sub>d</sub> T <sub>d</sub> app		Estación	MALAGA	VALNCIA	MALAGA	BADAJOS	VALNCIA	ZARGOZA
La Coruña ...	001	80000	30022	17417	862xx	16304									482	285	482	330	285	160	
Vares ...	004	90902	90454	14718	99x9x	18300									26/06	26/06	26/00	26/00	26/00	26/00	
Finisterre ...	040	90905	91434	11716	9x0xx	16309									26/06	26/06	26/00	26/00	26/00	26/00	
Santiago ...	043	93604	90454	20315	9x0xx	15104									Altitud	dd ff	dd ff	dd ff	dd ff	dd ff	dd ff
Vigo ...	046	91401	08971	16615	9x0xx	18400	046	12905	60050	18522	12500	17701		Tierra	00 00	00 00	SE 00	W 00	00 00	00 00	
Ponferrada ...	053	30000	97021	17917	14560	11303	053	32703	97021	12030	22562	13813		500	17 04	31 04	13 12	32 18	13 27	21 07	
Gijón ...	014	02501	94100	17117	00900	15400	014	83204	94102	18722	865xx	18205		1.000	12 10	19 10	12 08	35 08	15 12	22 07	
Santander...	023	00000	92400	18017	00900	17304	023	62308	96101	18622	48540	19312		1.500	13 15	18 11	12 12	12 06	15 14	24 17	
Igueldo ...	027	01803	60050	17418	00900	16500	027	03603	60050	16224	00900	20603		2.000	16 10	18 05	10 10	12 11	18 07	23 16	
León (*) ...	055	03102	98050	53015	00900	12301	055	32504	98021	54029	38600	09709		2.500	11 14	23 04	17 13	12 15	31 12	26 17	
Burgos (*) ...	076	20902	97021	22215	00950	12400	076	22202	98021	54130	22400	13708		3.000	23 20	27 17	24 18	12 10	29 09	27 32	
Valladolid...	141	03605	40050	14617	00900	14304	141	12204	70012	11132	11600	14608		4.000	25 20	26 48	23 28	24 08	25 34	26 25	
Soria (*) ...	148	00000	96050	59515	00900	11302	148	10708	96050	60527	11600	15307		5.000		26 52		23 25	27 31		
Salamanca (*)	202	00000	96050	50716	00900	14304	202	12310	97010	53631	12600	14504		5.500		25 55		24 31	26 31		
Navacerrada (*)	215	00000	98000	56017	00900	10403	215	30000	98011	56522	00840	09004		6.000		25 49		24 33	27 43		
Barajas...	221	00000	70000	14520	00900	15209	221	19902	70011	11033	11600	08608		7.000							
Toledo...	272	00000	60050	15920	00900	11317	272	00000	70020	11735	00900	13613		8.000							
Cuenca (*) ...	231	01005	98000	47119	00900	18303	231	02705	98000	49432	00900	17607		9.000							
Ciudad Real ...	348	02704	96000	00829	00900	22300	348	03207	98000	00636	00900	18708		10.000							
Albacete ...	280	11506	65021	17217	11600	12300	330	01518	70000	11932	00900	13807		11.000							
Cáceres ...	261	00000	98000	14022	00900	12318	261	02705	98000	11935	00900	05604		12.000							
Badajoz ...	330	02902	96050	15018	00900	14305	330	03602	98000	11738	00900	15712		Estación	S. JAVIER	SNTDER	LEON	PRAT	SALMNCA	VALNCIA	
Logroño ...	083	02704	58000	16618	00900	15304	083	52905	97022	48019	00080	60xxx		Indicativo	433	023	055	181	202	285	
Pamplona...	086	00000	96050	19216	00900	10205								Día y hora	26/11	26/11	26/11	26/11	26/10	26/12	
Monflorite..	094	10902	58050	14720	15500	11400								Altitud	dd ff	dd ff	dd ff	dd ff	dd ff	dd ff	
Zaragoza ...	161	00000	30100	16121	00900	18211	161	10000	70010	12523	18600	14713		Tierra	NE 10	NE 10	SE 00	SW 20	NW 10	W 10	
Calamocha (*)	233	73616	97021	14622	59520	20207	233	13212	98011	43040	11500	23705		500	07 14	16 02		24 12		15 04	
Lérida ...	171	00402	96050	14320	00900	18304	171	11804	98012	11733	12500	17612		1.000	10 10	29 03		25 12	27 05	18 04	
Gerona ...	183	00000	50050	15020	00900	19400	183	42201	75039	15427	39640	21208		1.500	14 06		18 04	24 16	26 08	26 13	
Barcelona...	180	00000	05080	14244	00900	20604	180	12512	98011	14728	12500	17403		2.000			23 10	24 16	24 16	22 30	
Tortosa ...							238	11605	96050	14630	11700	18708		2.500				14 14	36 20		24 13
Castellón ...	286	02302	96050	16622	00900	193xx	286	01802	98000	15929	00900	18707		3.000				33 14	26 18		24 17
Valencia ...	285	22701	97000	15521	00950	18300	285	01406	97020	15530	00900	20303		4.000				26 17	25 25		
Alicante ...	359	40903	98030	16223	00900	18309	358	01402	98000	14729	00900	15705		5.000				28 18			
Alcantarilla ...	429	40000	75021	16319	41700	18400	429	00306	65000	14730	0900	23705		6.000				29 22			
Sevilla...	391	00804	62000	15519	00900	16404	391	00516	97000	24326	00900	22801		7.000				27 22			
Córdoba ...	410	00000	70000	15018	00900	15313								8.000							
Granada ...	420	49909	97021	xxx18	00930	13300	420	03314	98000	xxx33	00900	13605		9.000							
Huelva ...							383	00704	98000	13531	00900	17709		10.000							
San Fernando..	453	00902	96000	16321	00900	18403	453	00909	98000	16129	00900	17300		11.000							
Tarifa ...	458	20914	96051	15021	25300	19408	458	10924	96050	13425	15400	27711		12.000							
Málaga ...	482	20914	65051	15721	15500	19403	482	01406	70000	14126	00900	20805		Estación	ALBACETE	BADJOZ	MALAGA	BARAJAS			
Almería ...	488	xxxxx	62504	15523	00980	20308	488	00508	68050	14925	00900	22805		Indicativo	280	330	482	221			
Ibiza ...	373	10201	62021	17123	00950	18307	373	01105	75000	17627	00900	20703		Día y hora	26/12	26/12	26/12	26/13			
P. de Mallorca.	302	00205	65020	16421	00900	18300	302	02309	70020	16328	00900	20602		Altitud	dd ff	dd ff	dd ff	dd ff	dd ff	dd ff	
Mahón...	314	00000	59050	15523	00900	20603	314	12306	64020	16127	00905	18801		Tierra	00 00	NE 10	SE 00	00 00			
Tenerife ...	020	52906	98022	15323	55500	15603	020	xx006	98020	14426	00900	16604		500		30 03	15 08				
Izaña (**)	010	03408	98020	13708	00900	02601	010	01104	98020	14515	00900	04300		1.000	14 03	20 02	11 12	23 06			
Gando...	030	73513	60155	15319	754xx	19604	030	50217	75031	14923	65500	17602		1.500	20 04	14 03	13 14	24 05			
Los Rodeos ...	015	82098	98022	15715	863xx	15400	015	63210	98010	14419	654xx	16604		2.000	xx 08	16 05	18 10	30 06			
Fuerteventura..	035	30211	98031	15418	38500	14604	035	40415	98030	15022	48500	16204		2.500	20 18	23 10	21 14	32 15			
Lanzarote...	040	40000	64031	xxx20	44500	14xxx	040	13617	75021	xxx27	12500	136xx		3.000	23 21	19 11	20 16	31 08			
Melilla...	340	30000	97030	15221	34560	18305	340	20514	97021	14926	25500	22703		4.000	28 34	24 19	22 20				
Ifni...	060	80000	75032	14619	854xx	17203	060	40208	75031	13222	00810	20707		5.000							
V. Cisneros ...	096	10324	75031	13419	16400	16300	096	00324	75000	12324	00900	17704		5.500							

(\*) Altura de la superficie isobara de 850 mb. se da en la casilla PPP, suprimiendo el millar. (\*\*) Idem 700 mb.