



MINISTERIO DEL AIRE

Boletín diario del Servicio Meteorológico Nacional

AÑO VIII
2.ª EPOCA
Núm. 79

MADRID, VIERNES 20 DE MARZO DE 1959

PRECIOS DE SUSCRIPCIÓN: España, ptas. año. Extranjero, ptas. año. OFICINA CENTRAL METEOROLÓGICA. Apartado 285. MADRID. Teléfono 25-92-33

ESTACIONES	TEMPERATURA		PRECIPITACION		Horas de sol	ESTACIONES	TEMPERATURA		PRECIPITACION		Horas de sol	ESTACIONES	TEMPERATURA		PRECIPITACION		Horas de sol	TEMPERATURAS EXTREMAS (de las Capitales Peninsulares)
	Máx.	Mín.	Noche	Día			Máx.	Mín.	Noche	Día			Máx.	Mín.	Noche	Día		
La Coruña. ...	15	13	ip	3	1.9	Navacerr.ª (*)	7	2				Castellón ...	16	10			5.7	TEMPERATURAS EXTREMAS (de las Capitales Peninsulares) MAXIMA: 21° en Córdoba MINIMA: 4° en Cuenca Observaciones de MADRID (Parque del Retiro) TEMPERATURAS Máx. 16,4 a 13,30 h. Mín 8,0 a 6,50 h. a 1 h. 11,4 a 13 h. 15,0 a 7 h. 8,2 a 18 h. 13,0 PRESIONES Máx. 704,6 mm. a 5,00h. Mín. 701,9 mm. a 16,00h. a 1 h. 704,3 a 13 h. 703,6 a 7 h. 704,4 a 18 h. 702,4 VIENTO Velo. máx. 13 m/s a 16,25. Dirección: Sureste. Recorrido en 24 horas 270 km. (*) Estaciones situadas a más de 1.600 metros sobre el nivel del mar. NOTA.—Los datos de este Boletín comprenden las observaciones desde las 18 h. T. M. G. de ayer a las 18 h. T. M. G. del día de hoy. Las horas de sol corresponden al día de ayer.
Vares ...	15	9	1			Barajas. ...	17	8			9.6	Játiva... ..		8				
Monteventoso ...	15	12		3		Madrid. ...	16	8			9.3	Manises. ...						
Otero de Rey. ...	19	3		2		Getafe. ...	16	8				Valencia ...	15	10				
Finisterre ...	15	9	5			Alcalá... ..	18	6			8.7	C. S. Antonio.		8				
Santiago (A.) ...		9	4		2.3	Toledo ...	16	9			8.7	Alcoy ...						
Santiago. ...	16			x		Cuenca. ...	16	4		8	9.4	Alicante ...		7		9.0		
Vigo ...		11	3		1.8	Molina. ...	18	1			9.5	Rabasa. ...		7		8.0		
Ponferrada. ...	18	9		1		Ciudad Real ...	20	7			8.5	Murcia. ...	15	11	ip	6.1		
						Albacete ...	12	8		1	7.2	Alcantarilla ...		6		3.0		
						Cáceres. ...	16	10				San Javier. ...		13		7.0		
						Badajoz ...	15	8		ip	5.0	C. Galeras. ...	12	9				
Gijón ...	15	10		ip	7.2	Vitoria. ...	19					Sevilla... ..	19	11		ip	8.5	
Cabo Mayor... ..	20	11				Logroño ...	16	8			9.0	Córdoba. ...	21	10		ip		
Santander... ..	20	10			6.5	Pamplona... ..	19	7				Jaén ...	19	13				
Punta Galea... ..	18	11				Candanchu (*)	11					Granada ...	20	6		ip	8.0	
Sondica ...	22					Monflorite. ...	16	6			9.6	Cartuja. ...	16	7		ip		
Igueldo. ...	20	12			7.5	Veruela. ...	13					Huelva... ..	19	11	ip			
						Calatayud... ..	6					Jerez ...	18	11				
León ...	15	6		ip	3.9	Daroca. ...	18	7				S. Fernando ...		11				
P. Sanabria. ...	15	4	1		0.0	Sanjurjo ...	18					Farifa... ..	17	14		ip		
Zamora. ...	18	9				Zaragoza ...	16	7				Málaga. ...	17	10		2	9.1	
Palencia. ...	19	9				Valenzuela... ..	16					Almería. ...	19	16			11.0	
Villafria ...	17	5			5.2	Calamocha... ..	2				9.6	Ibiza ...	12	12			9.0	
Burgos... ..	19	6			5.1	Lérida... ..	20	8			9.7	P. Mallorca ...	18	5			9.1	
Valladolid... ..	19	6			8.8	La Molina (*)	10					Mahón ...	17	11			2.8	
Villanubla... ..	18	6			7.2	Gerona ...	15	10				Sta. C. Tnefe.	20	15	10			
Soria ...	15	5			10.3	Cabo Bagur ...	7					Izaña (*) ...	4	-4	10			
Salamanca... ..	15					Barcelona... ..	15	9			5.7	Gando... ..	22	11	8			
Avila... ..	12	6				Prat. ...	8				6.7	Los Rodeos ...	14	6	27	ip		
Segovia. ...						Montseny (*)	8					Fuerteventura..	18	12		ip		
						Reus ...	15	9			3.0	Lanzarote ...	24	12	24			
						Tortosa. ...	15	10		ip	8.6	Melilla ...	x			x		
												Ifni ...	x	x				
												V. Cisneros ...	21	14				

INFORMACION GENERAL DEDUCIDA DE LAS OBSERVACIONES DE LAS DIECINUEVE HORAS (HORA OFICIAL).

Se han producido chubascos en el norte de Africa y puntos aislados de Andalucía, Galicia, Asturias, desembocadura del Ebro y montes cantábricos. A primera hora de la noche llovía en algunos puntos del Centro.

PREDICCIÓN VALIDA PARA EL SABADO DIA 21.

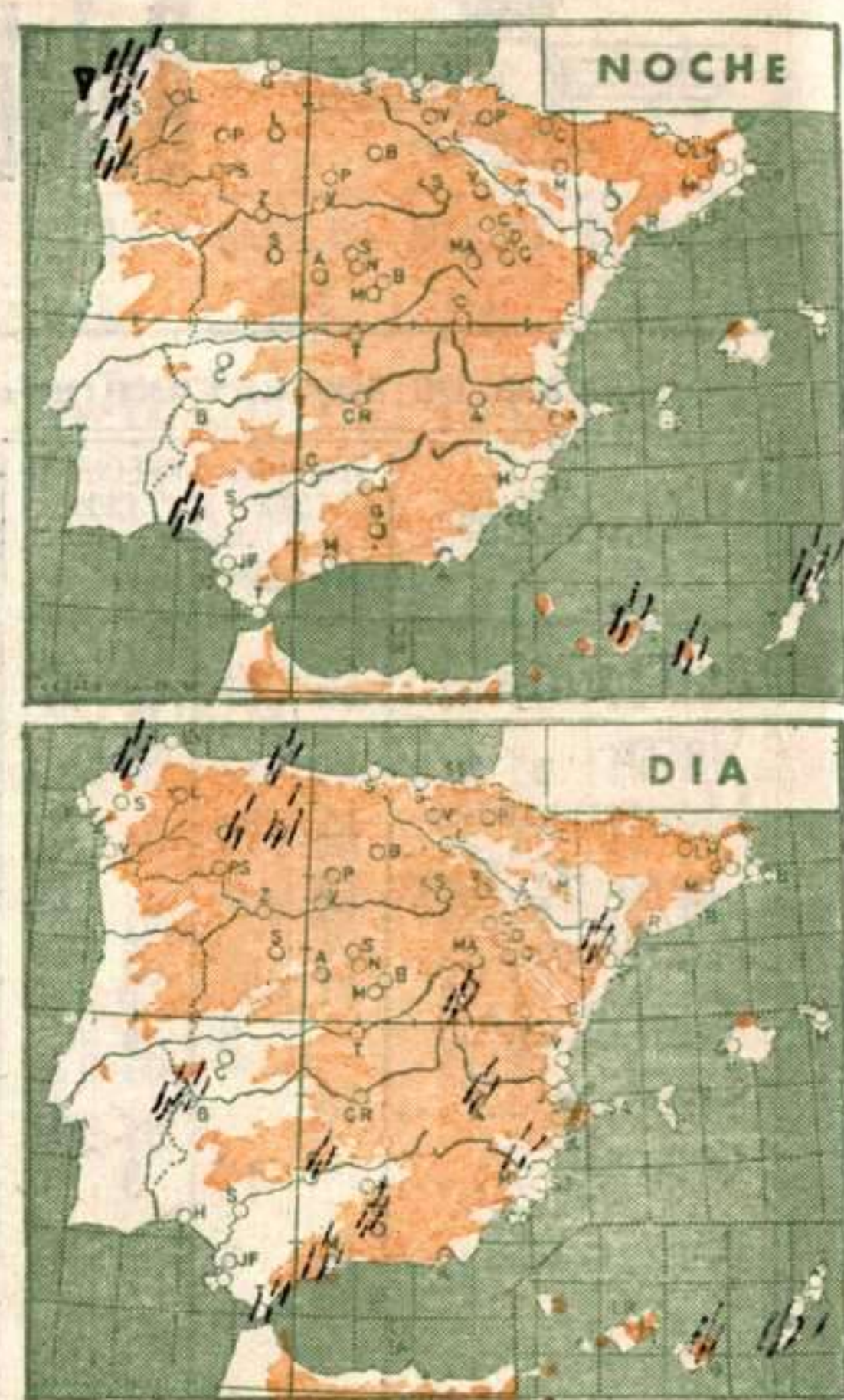
Cielo muy nuboso en general, con algunas precipitaciones en el litoral mediterráneo, Andalucía, Centro y Galicia.

AVISO ESPECIAL PARA BARCOS PESQUEROS Y NAVEGACION DE CABOTAJE.

Marejada en el mar Balear, con vientos del nordeste de 10 a 25 nudos.

RADIOSONDEOS

Estación Barajas Indicativo 221 Día/hora 20/00					Estación Barajas Indicativo 221 Día/hora 20/12				
pp	hhh	TT	T _d	T _d	pp	hhh	TT	T _d	T _d
1000	090				1000	120			
850	1485	9	-1	14 20	850	1488	6	1	15 09
700	3067	0	-11	19 16	700	3068	1	-10	15 15
500	5660	-20	-26	22 35	500	5674	-18	-24	21 30
400	7276	-32		25 38	400	7298	-30	-42	23 15
300	9240	-48		23 40	300	9280	-46		23 24
250					250				
200	11830	-55		26 50	200	11880	-57		23 70
150	13670	-55			150	13720	-51		
100					100	16330	-55		

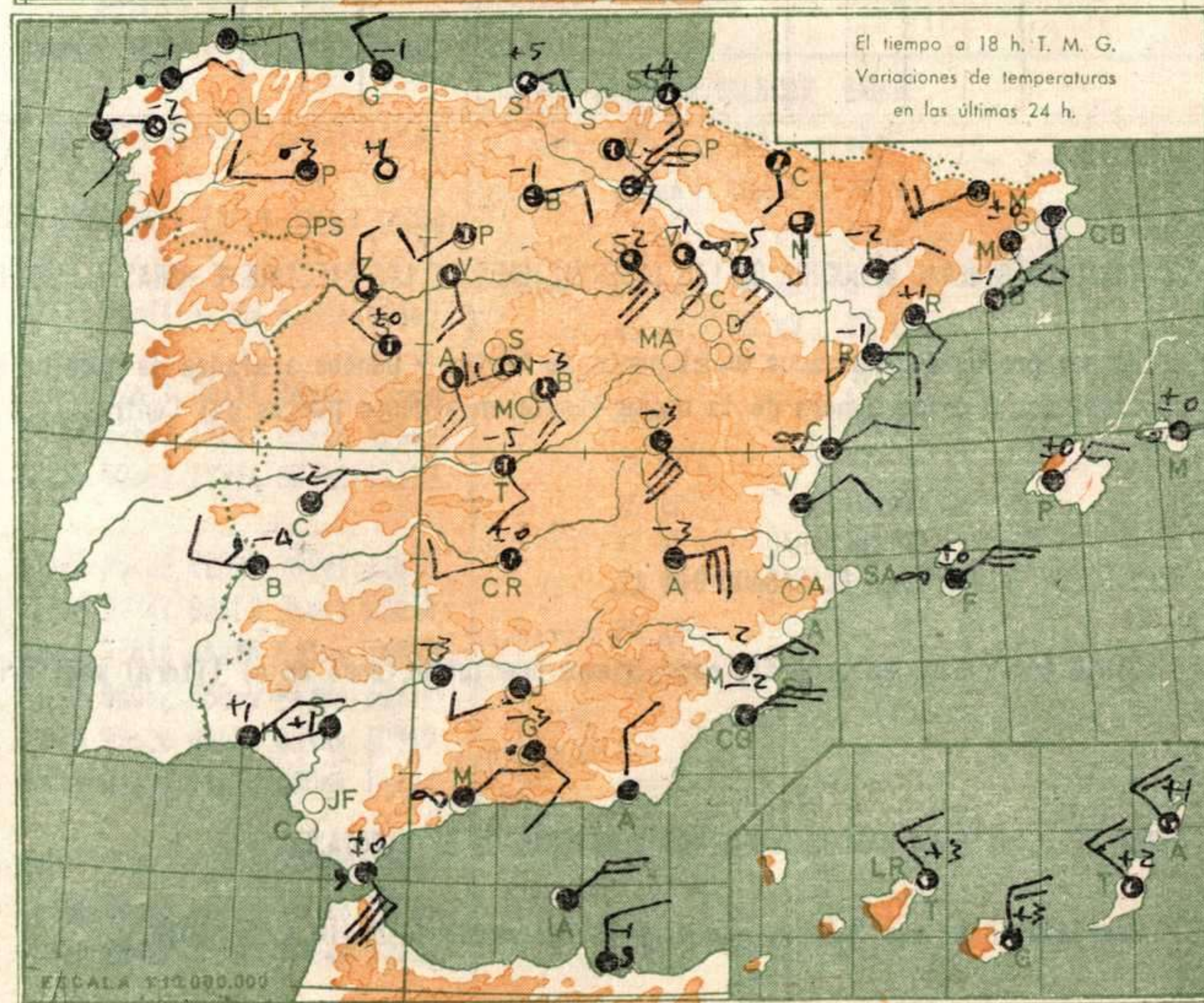
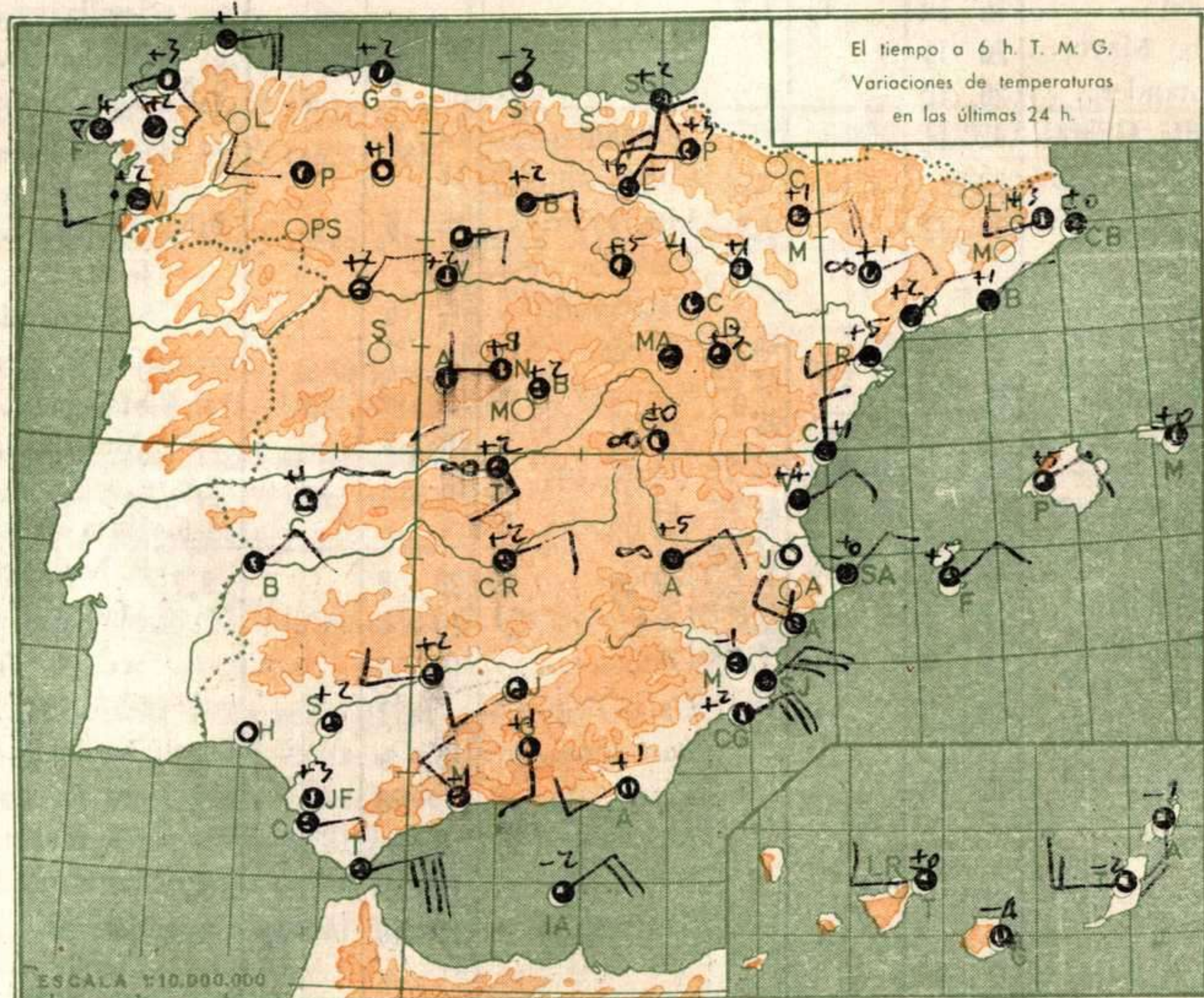


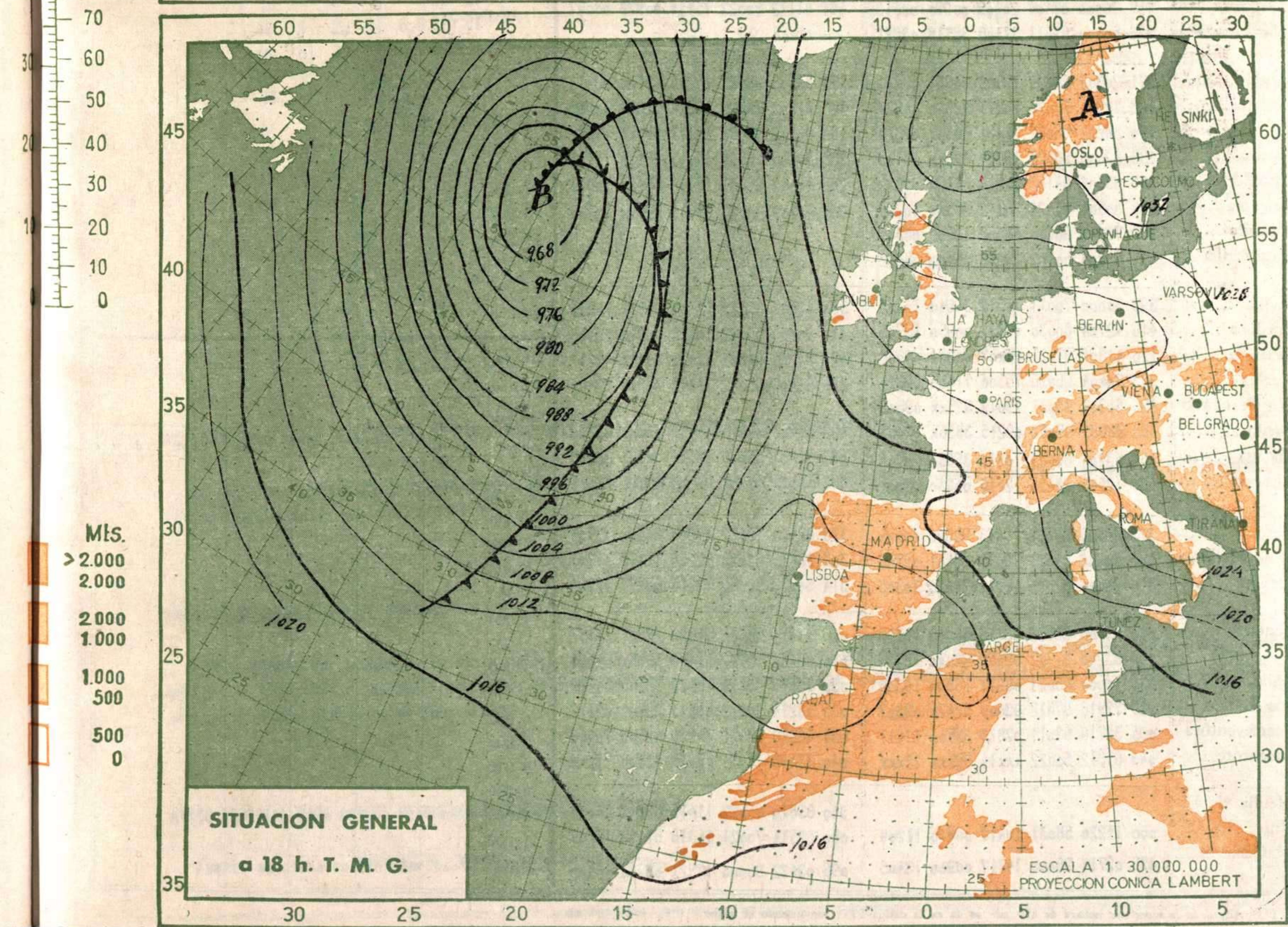
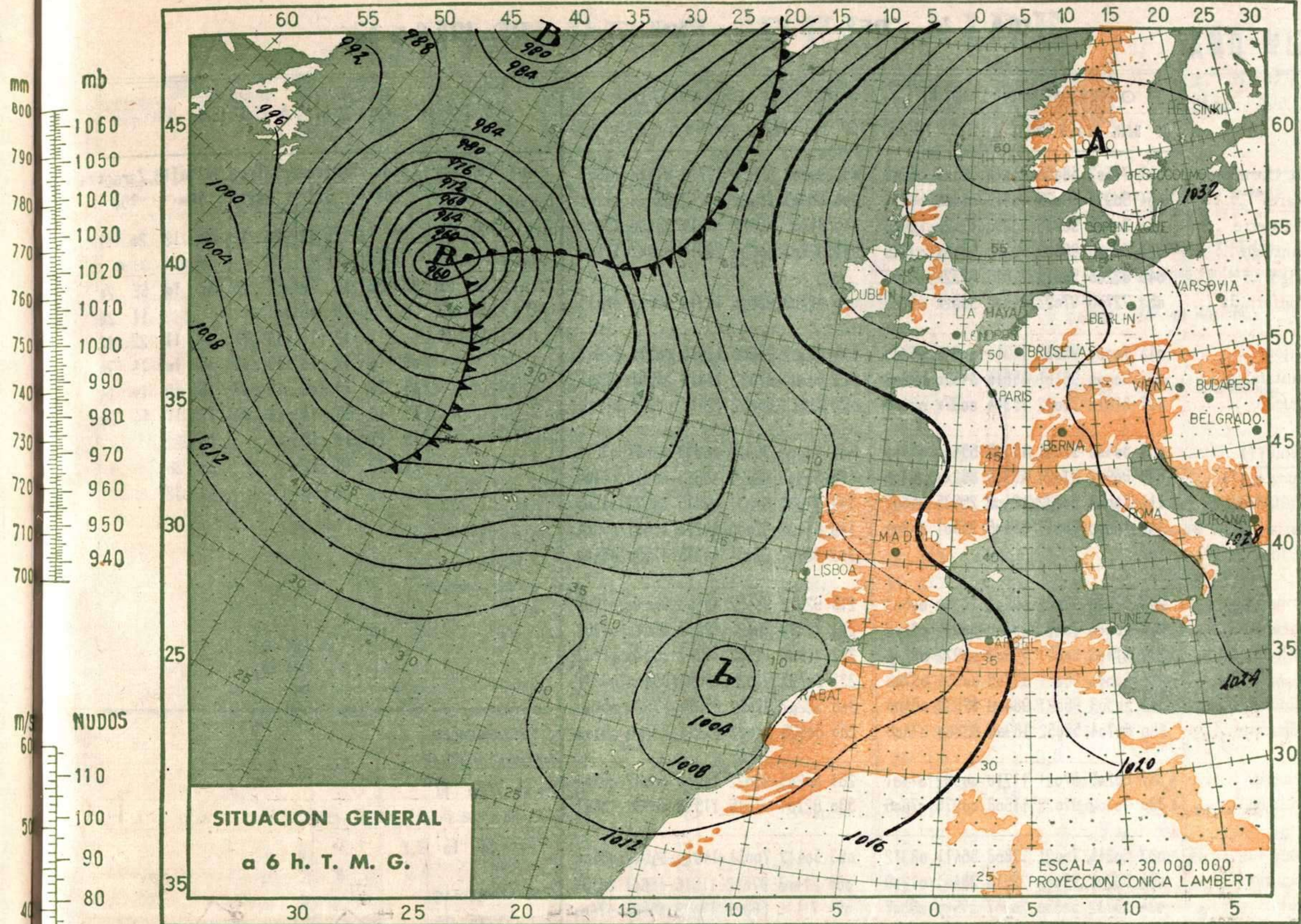
Estación Valenzuela Indicativo 159 Día/hora 19/23				
pp	hhh	TT	T _d	T _d
1000	142			
850	1499	7	-2	10 16
700	3067	0		22 18
500	5656	-20	-33	21 21
400	7266	-32	-44	23 25
300	9220	-50		23 35
250	10380	-50		23 48
200	11790	-57		26 40
150	13670	-55		26 26
100	16200	-57		25 19

Estación Valenzuela Indicativo 159 Día/hora 20/11				
pp	hhh	TT	T _d	T _d
1000	163			
850	1507	3	-4	12 21
700	3087	0	-18	22 16
500	5688	-20	-18	23 16
400	7303	-32	-39	25 31
300	9270	-48		25 23
250	10450	-54		24 70
200	11860	-57		25 51
150	13690	-54		26 16
100	16290	-56		24 11

Estación Palma de M. Indicativo 302 Día/hora 20/12				
pp	hhh	TT	T _d	T _d
1000	168	15	8	09 18
850	1525	x	-1	13 21
700	3120	0	-7	22 14
500	5717	-18	-29	24 19
400	7336	-31		23 32
300	9310	-36		26 85
250				
200	11900	-58		26 78
150	13720	-55		
100	16280	-57		

Estación Ceruña Indicativo 001 Día/hora 20/12				
pp	hhh	TT	T _d	T _d
1000	119			
850	1453	4	2	19 11
700	3011	-4	-5	17 18
500	5556	-23	-26	16 33
400	7156	-34	-37	18 51
300	9100	-49		20 55
250				
200	11700	-51		20 02
150	13580	-50		24 12
100	16200	-52		24 07





	OBSERVACIONES a 6 h.										OBSERVACIONES a 18 h.										VIENTO EN ALTURA						
	iii	Nddff	VVwwW	PPPTT	N _h C _h h _{C_M} C _N	T _d T _d app	iii	Nddff	VVwwW	PPPTT	N _h C _h h _{C_M} C _N	T _d T _d app	Estación	Tortosa	Leon	Santander	Salmca.	Vallalid.	Zaragoza								
La Coruña ...	001	71507	68058	11314	585xx	06608	001	80504	62612	12714	874xx	12308	Indicativo	238	055	023	202	140	160								
Vares ...	004	80914	16025	10911	850x6	11811	004	80905	16022	11213	850xx	11300	Día y hora	20 12	20 12	20 12	20 12	20 12	20 12								
Finisterre ...	040	80508	96806	13213	47x2x	13516	040	81405	96022	13415	36x30	13400	Altitud	dd ff	dd ff	dd ff	dd ff	dd ff	dd ff								
Santiago ...	043	80000	96636	13310	6542x	09309	043	92702	40155	10914	9x0xx	11106	Tierra	NE 20	NE 20	NE 20	SE 20	NE 10	SE 20								
Vigo ...	046	82205	56618	11813	6732x	11603	053	82703	95616	14312	866xx	06413	500	13 12		18 06			11 20								
Ponferrada ...	053	72706	97022	14109	5852x	04702	014	82902	94606	12215	0091x	12207	1.000	13 16		12 11	14 11	08 11	22 22								
Gijón ...	014	70000	96052	14310	00942	06400	023	60905	97012	11819	25651	07601	1.500		08 10	12 10	13 05	15 10	14 14								
Santander ...	023	50000	96101	15610	34520	07602	027	71612	80032	12518	00978	07502	2.000		15 14	14 08	15 07	16 19	14 14								
Igueldo ...	027	81812	70022	15314	0097x	06400	055	70000	98022	46313	13641	07611	2.500		15 19	15 14	18 14	17 17	14 20								
León (*) ...	055	80403	97031	47207	65400	03400	055	70000	98022	46313	13641	07611	3.000		15 21	17 15		18 22									
Burgos (*) ...	076	80902	92021	45706	862xx	05400	076	50906	98021	46813	00948	06400	4.000		21 23	18 12		20 38									
Valladolid ...	141	70000	60032	13408	25635	05503	141	71616	62031	09915	34576	04303	5.000					22 48	19 32								
Soria (*) ...	148	40000	98021	55406	15501	04304	148	61122	97032	54210	55401	05304	5.500														
Salamanca (*)	202						202	72902	97031	44215	42550	08400	6.000														
Navacerrada (*)	215	82706	97022	49802	16070	00503	215	92018	90452	48403	9x0xx	03607	7.000														
Barajas ...	221	50000	70021	15608	00924	06103	221	71317	70022	12313	45645	07201	8.000														
Toledo ...	272	61403	60051	15909	00972	08204	272	71408	11032	12713	00970	11703	9.000														
Cuenca (*) ...	231	40000	96051	57705	00951	05703	231	8x425	97022	486x1	886xx	08371	10.000														
Ciudad Real	348	50903	96021	98009	17532	08400	348	72207	97022	95817	47520	08400	11.000														
Albacete ...	280	80704	58052	18908	83300	07808	280	80925	60022	15110	83300	09309	12.000														
Cáceres ...	261	60205	97021	11710	00982	07101	261	80205	98022	10715	00982	09501	Estación	Barajas													
Badajoz ...	330	70302	97022	11608	00976	07806	330	82704	97515	11513	00920	13601	Indicativo	221													
Logroño ...	083	50214	70021	17808	86411	08312	083	50412	70031	14914	34542	08500	Día y hora	20 17													
Pamplona..	086	53202	95032	22510	38401	01209	086	21403	97012	11316	18601	03705	Altitud	dd ff	dd ff	dd ff	dd ff	dd ff	dd ff								
Monflorite ...	094	30712	50350	20007	35500	06307	094	71116	58021	17012	2553x	07400	Tierra	SE 10													
Zaragoza ...	161	70000	07404	20109	00970	02313	161	81112	50022	15114	00973	08067	500														
Calamocha (*)	233	50000	97011	37106	35518	03221	171	80908	98022	15215	45608	08311	1.000	14 19													
Lérida ...	171	20902	96050	19608	00901	06211	183	81802	70022	19914	2264x	10605	1.500	15 12													
Gerona ...	183	72501	55022	20911	22640	00920	180	80212	95052	19317	875xx	11604	2.000	15 18													
Barcelona...	180	80202	96022	21611	866xx	09313	238	80906	96506	19113	854xx	11703	2.500	16 23													
Tortosa ...	238	82003	96022	19911	875xx	10105	286	80407	96052	18414	664xx	10811	3.000														
Castellón ...	286	83602	94102	20212	6712x	095xx	285	80507	96026	17813	855xx	12300	4.000														
Valencia ...	285	80505	95021	20112	855xx	10108	390	82702	25022	12517	85511	14204	5.000														
Alicante ...	359	73202	98030	16808	15506	06301	410	80000	65022	10518	0097x	16305	6.000														
Alcantarilla ...	429	60206	50102	16909	65400	08802	420	81205	94602	xxx13	42440	12211	7.000														
Sevilla ...	390	60000	70011	11312	34640	10713	383	80406	96022	11416	885xx	12400	8.000														
Córdoba ...	410	42704	60030	09811	00950	10705	458	81403	94525	11115	893xx	12200	9.000														
Granada ...	420	41804	97021	xxx07	00904	04008	482	80401	58056	10515	0092x	13306	10.000														
Huelva ...	383	70404	96026	75500	11400	69611	488	83607	68022	11118	864xx	10503	11.000														
San Fernando	453	50904	98031	19012	925xx	09603	373	80625	56052	17614	84400	13701	12.000														
Tarifa	458	80932	96052	09215	3836x	12407	302	80615	63022	17214	11457	11703	Estación														
Málaga ...	462	53204	60051	10310	35550	10702	314	80910	50052	17914	00977	12304	Indicativo														
Almería ...	488	12505	78030	12116	00940	07803	020	62706	98022	08115	68500	10318	Día y hora														
Ibiza ...	373	60506	62022	19413	65500	10xxx	010	83233	98022	05404	0905x	60300	Altitud	dd ff	dd ff	dd ff	dd ff	dd ff	dd ff								
P. de Mallorca	302	50708	65021	19011	25501	09706	030	53518	80031	15919	58500	15413	Tierra														
Mahón ...	314	70000	62030	19712	76400	10308	015	53214	98022	00613	28406	09311	500														
Tenerife ...	020	62706	98022	08115	68500	10318	035	42919	98021	14216	42500	10408	1.000														
Izaña (**)	010	83240	91707	95652	9xxxx	10318	040	33416	70011	xxx18	32500	11xxx	1.500														
Gando ...	030	10000	65021	08911	15500	10306	340	83610	96522	11415	852xx	14003	2.000														
Los Rodeos ...	015	72918	97812	93609	5242x	09307	060	62514	70021	14318	67400	13205	2.500														
Fuerteventura	035	32719	97011	07813	35500	11411	096	03422	98000	17521	00900	16500	3.000														
Lanzarote ...	040	61812	50022	xxx14	555xx	13xxx	096	03422	98000	17521	00900	16500	4.000														
Melilla ...																											
Ifni ...	060	11220	58031	04413	00910	11209																					
V. Cisneros ...	096	02714	98000	14117	00900	13405																					

(*) Altura de la superficie isobara de 850 mb. se da en la casilla PPP, suprimiendo el millar. (**) Idem 700 mb.