



# MINISTERIO DEL AIRE

## Boletín diario del Servicio Meteorológico Nacional

AÑO VIII  
2.ª EPOCA  
Núm. 62

MADRID, MARTES 3 DE MARZO DE 1959

PRECIOS DE SUSCRIPCIÓN: España, ptas. año. Extranjero, ptas. año. OFICINA CENTRAL METEOROLÓGICA. Apartado 285. MADRID. Teléfono 25-92-33

ESTACIONES	TEMPERATURA		PRECIPITACION		Horas de sol	ESTACIONES	TEMPERATURA		PRECIPITACION		Horas de sol	ESTACIONES	TEMPERATURA		PRECIPITACION		Horas de sol	TEMPERATURAS EXTREMAS (de las Capitales Peninsulares)
	Máx.	Mín.	Noche	Día			Máx.	Mín.	Noche	Día			Máx.	Mín.	Noche	Día		
La Coruña. ...	14	8	ip	5	0.0	Navacerr. (*)	0	-1	6	4		Castellón ...	16	12		ip	6.4	MAXIMA: 22° en Almería.  MINIMA: 1° en Avila.
Vares ...	13	7		ip		Barajas. ...	8	8	10	11	2.9	Játiva ...	15	7			7.2	
Monteventoso ...	11	7	1	ip		Madrid. ...	9	6	9	8	2.8	Manises. ...	15			ip		
Otero de Rey.	11	3	ip	ip		Getafe. ...	7			5		Valencia ...	16	13		ip	7.8	
Finisterre ...	14	x		3		Alcalá. ...	8	8	6	9		C. S. Antonio.	16	8				
Santiago (A.)	11	6	5	5	0.0	Toledo ...	11	6	ip	3	1.9	Alcoy ...	16					
Santiago. ...	11	7	3	5	0.0	Cuenca. ...	11	6	ip	3	4.4	Alicante ...	17			ip		
Vigo ...	13	8	4	4		Molina. ...	12	5	17	ip	4.5	Rabasa. ...	16	9		ip	9.4	
Ponferrada. ...		3	2			Ciudad Real ...	11	8	2	3	3.0	Murcia. ...	17	11		ip	6.6	
						Albacete ...	16	7		ip		Alcantarilla ...	16	10			8.6	
						Cáceres. ...	9	6	7	2		San Javier. ...	16	11			9.7	
						Badajoz ...	10	8	5	3	0.0	C. Galeras. ...	13	10				
Gijón ...	16	8			0.8	Vitoria. ...	11	9	ip	1		Sevilla. ...	13	10	14	3	0.0	Observaciones de MADRID (Parque del Retiro)  TEMPERATURAS Máx. 8,9 a 0,00 h. Mín. 5,5 a 9,00 h. a 1 h. 8,8 a 13 h. 6,6 a 7 h. 6,8 a 18 h. 6,4
Cabo Mayor...	14	12				Logroño ...	12	10		ip	6.4	Córdoba. ...	14	10	6	4		
Santander...	16	11			3.0	Pamplona...		10		ip		Jaén ...	20	9	2			
Punta Galea...		14				Candanchu (*)	4	2	ip	19		Granada ...	19	10			4.2	
Sondica ...	16	15				Monflorite. ...	10	8	ip	11		Cartuja. ...	18	10		ip		
Igueldo. ...	14	13			ip	Veruela. ...	9			2		Huelva. ...	x	10	5	6	0.0	
						Calatayud. ...	14	10		3		Jerez ...	18	11	19			
León ...	6	2	10	ip	0.0	Daroca. ...	13	8		ip		S. Fernando ...	17	11	31			
P. Sanabria. ...	6	1	20	2	0.0	Sanjurjo ...	12	10		3	3.9	Farifa. ...	x			7		
Zamora. ...	9	4	2	ip		Zaragoza ...						Málaga. ...	17	11	1		0.0	
Palencia. ...	8	4	ip			Valenzuela. ...		10				Almería. ...	22	13		ip	7.4	
Villafria ...	8	3	2		3.1	Calamocha. ...	12	6			5.3	Ibiza ...	16	11			7.1	
Burgos...	9	4	2	ip	4.2	Lérida...	14	10		6	2.2	P. Mallorca ...	19	9			4.7	
Valladolid. ...	9	4	1		0.0	La Molina (*)	1	0	ip	7		Mahón ...	17	8			1.0	
Villanubla. ...	8	2	2		1.3	Gerona ...	15	10		ip		Sta. C. Tnefe.		16			2.5	
Soria ...	7	5	4	1	0.0	Cabo Bagur ...	15	9				Izaña (*) ...						
Salamanca. ...	9	4	2	ip	0.0	Barcelona...	15	11		ip	2.3	Gando...		17			8.6	
Avila...	7	1	1	ip		Prat. ...						Los Rodeos ...	x	10	2		5.2	
Segovia. ...						Montseny (*)	3	0	ip	ip		Fuerteventura...		15			10.0	
						Reus ...	14	12	1	3	4.6	Lanzarote ...		11			7.2	
						Tortosa. ...	14	12	ip	6	0.3	Melilla ...	16	11				
												Ifni ...	x	x			8.9	
												V. Cisneros ...	21	10			10.9	

### INFORMACION GENERAL DEDUCIDA DE LAS OBSERVACIONES DE DIECINUEVE HORAS (HORA OFICIAL).

Ha llovido débil o moderadamente en toda España, salvo en puntos del Cantábrico, Andalucía y Baleares.

### PREDICCIÓN VALIDA PARA EL MIÉRCOLES DÍA 4.

Se espera una ligera mejoría en la cuenca del Duero y Andalucía, seguida de un nuevo empeoramiento hacia el final del período de predicción. En el Centro persistirán las lluvias con breves intervalos de mejoría. En el Ebro y Cataluña, mejoría del tiempo a partir de primeras horas de la mañana.

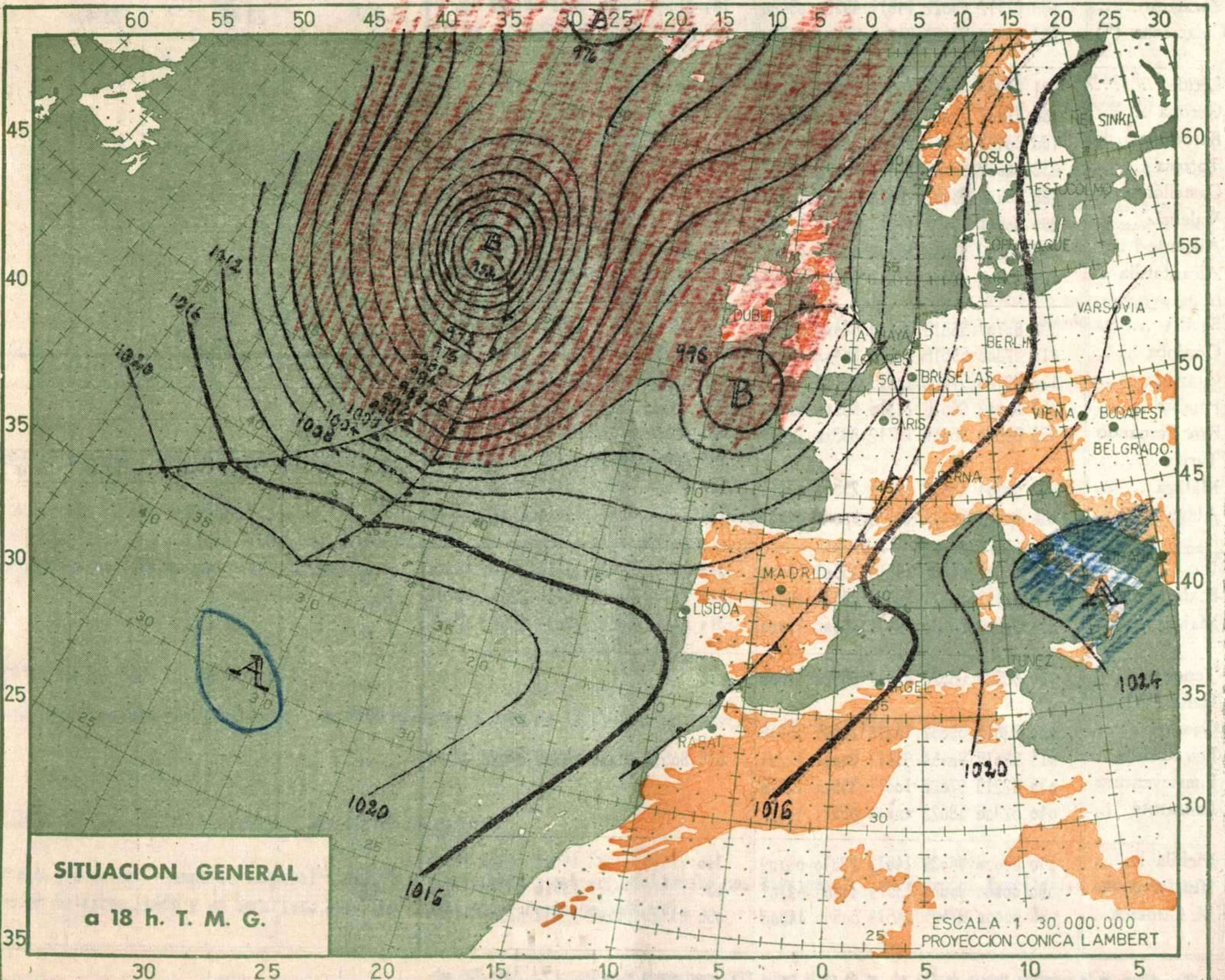
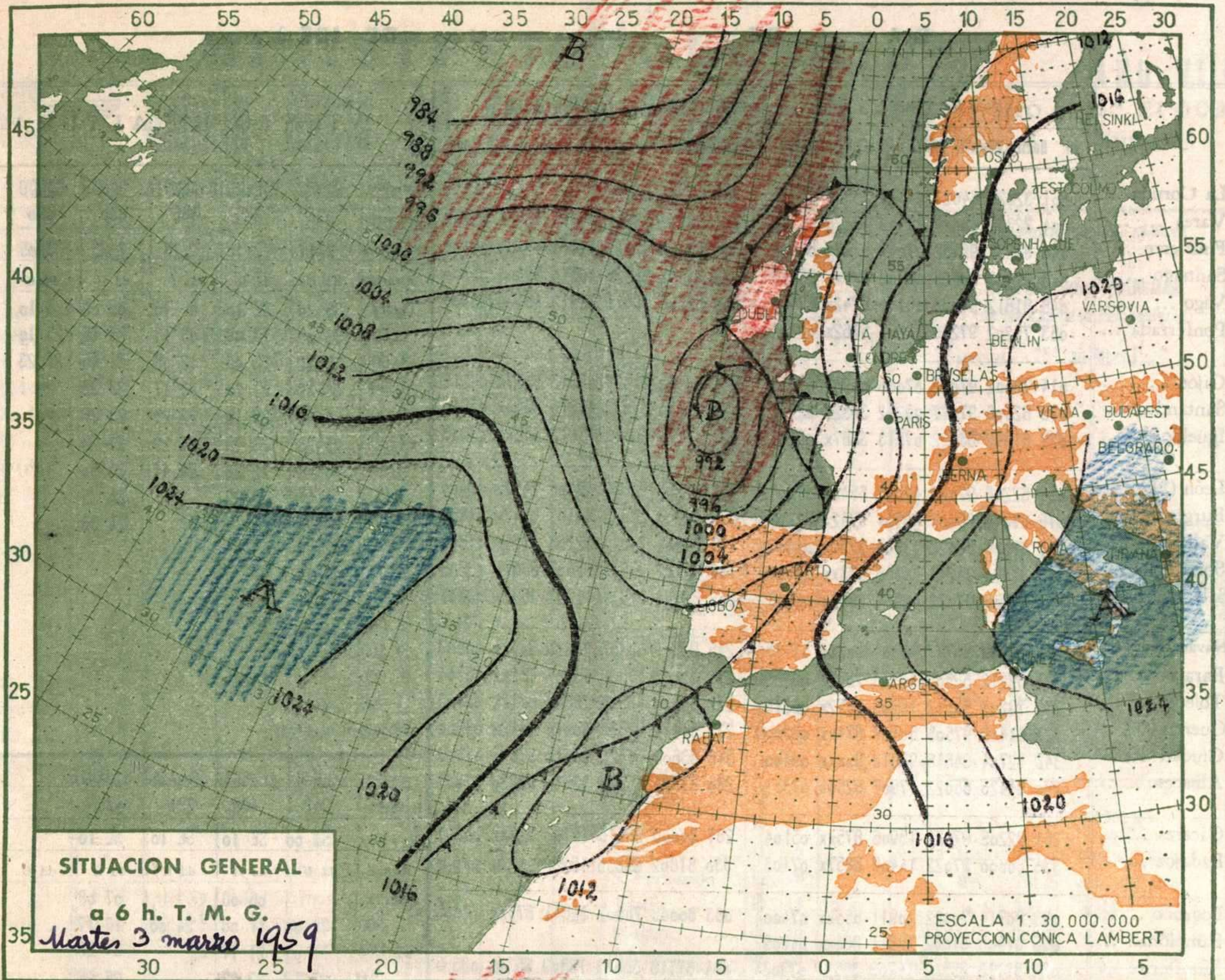
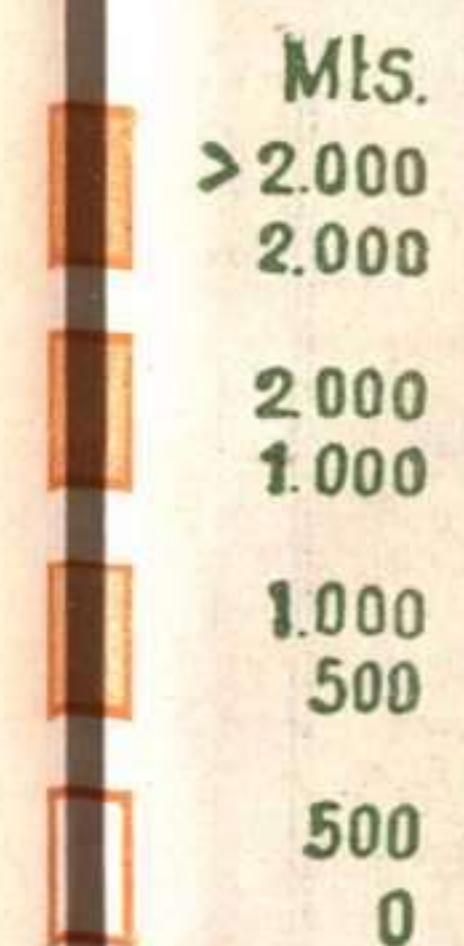
### AVISO ESPECIAL PARA BARCOS PESQUEROS Y NAVEGACION DE CABOTAJE.

Mar gruesa en la costa atlántica de Galicia con vientos del suroeste, aumentando en intensidad y que pueden alcanzar de 35 a 40 nudos. Posterior empeoramiento en el Cantábrico.

(\*) Estaciones situadas a más de 1.600 metros sobre el nivel del mar.  
NOTA.—Los datos de este Boletín comprenden las observaciones desde las 18 h. T. M. G. de ayer a las 18 h. T. M. G. del día de hoy.

Las horas de sol corresponden al día de ayer.





	OBSERVACIONES a 6 h.							OBSERVACIONES a 18 h.							VIENTO EN ALTURA						
	iii	Nddff	VVwwW	PPPTT	N <sub>h</sub> C <sub>L</sub> h <sub>C</sub> M <sub>C</sub> N	T <sub>d</sub> T <sub>d</sub> app		iii	Nddff	VVwwW	PPPTT	N <sub>h</sub> C <sub>L</sub> h <sub>C</sub> M <sub>C</sub> N	T <sub>d</sub> T <sub>d</sub> app		Estación	GANDO	VALENCIA	ALMRIA	GANDO	GANDO	TORTSA
La Coruña ...	001	32029	64022	04610	33500	07311	001	63306	60258	11311	634xx	04211		GANDO							
Vares ...	004	72330	66022	99909	43020	05300	004	62719	66808	06311	43060	09108		Indicativo	030	285	488	030	030		238
Finisterre ...	040	83231	96158	07011	57x7x	09500	040	62219	97028	12911	43x60	09105		Día y hora	2/17	2/18	2/23	2/23	3/05		2/12
Santiago ...	043	92303	30626	06608	9x0xx	36805	043	72302	50525	10310	65400	05300		Altitud	dd ff	dd ff	dd ff	dd ff	dd ff	dd ff	
Vigo ...	046	81812	57038	08110	6742x	07400	046	62306	58011	12212	49420	08400		Tierra	SW 20	SE 10	NE 10	00 00	S 10	S 20	
Ponferrada ...	053	71202	97216	12203	5762x	02304								500	33 08	13 09	08 13	25 15	25 10	27 14	
Gijón ...	014	72002	97022	07008	00947	07302	014	82910	97024	09813	5277x	08212		1.000	25 12	16 06	12 08	24 46	25 23	18 20	
Santander ...	023	62508	97012	09212	34520	06102	023	81810	97022	11213	865xx	03310		1.500	24 18	21 10	23 17	23 38		19 45	
Igueldo ...	027	81632	83022	07513	3867x	05204	027	82210	80022	11413	856xx	03208		2.000	24 40	23 10	22 21	23 38		21 35	
León (*) ...	055	62206	97022	42002	65400	01307	055	82208	98602	43805	2452x	03400		2.500	25 23	23 19	24 29	27 23			
Burgos (*) ...	076	81812	95606	04204	5742x	04205	076	82203	97602	44107	6742x	04900		3.000	25 24	22 20	24 41	25 30			
Valladolid ...	141	82006	60022	12304	2747x	04305	141	82505	70022	12708	1152x	01305		4.000	34 48	23 22		24 25			
Soria (*) ...	148	81820	95216	05036	873xx	05804	148	82702	95535	50605	873xx	03803		5.000	25 58			24 38			
Salamanca (*) ...	202	82206	97032	42504	2551x	03205	202	82608	97612	43207	3552x	03507		6.000	26 58						
Navacerrada (*) ...	215	92209	90777	48841	9x0xx	51115	215	92701	90457	46200	9x0xx	00603		7.000							
Barajas ...	221	82212	62505	13108	7542x	08205	221	80000	57506	13507	862xx	06704		8.000							
Toledo ...	272	73201	50512	15906	3552x	06215	272	80000	40515	15806	6712x	06703		9.000							
Cuenca (*) ...	231	81409	97505	50107	874xx	06300	231	81412	97616	50510	884xx	08300		10.000							
Ciudad Real ...	348	92704	94616	09810	9xxxx	09400	348	83603	96022	98010	5752x	07703		11.000							
Albacete ...	280	81420	65022	17907	82500	07301	280	81824	75022	12513	82230	11801		12.000							
Cáceres ...	261	82205	97022	13906	875xx	05104	261	80000	96616	15107	875xx	05301		Estación	SALMINCA	ALMERIA	BARAJAS	S. JAVIER			
Badajoz ...	330	80000	87022	14408	6857x	07103	330	81802	95636	15208	7553x	06208		Indicativo	202	488	221	433			
Logroño ...	083	80714	70022	10911	855xx	07400	083	80000	70502	12611	875xx	17500		Día y hora	SW 00	SE 10	SE 10	NE 10			
Pamplona ...	086	81406	97032	15311	886xx	04609								Altitud	dd ff	dd ff	dd ff	dd ff	dd ff	dd ff	
Monflorite ...	094	81118	65502	16509	3552x	07303	094	81118	30636	13809	863xx	08605		Tierra		06 08			07 08		
Zaragoza ...	160	81112	65022	14911	4553x	08400	160	81110	60606	13011	873xx	10607		500	21 08	17 08	24 06	18 17			
Calamocha (*) ...	233	81820	97022	34606	87500	05719	233	81824	98805	13410	87500	07201		1.000	19 05	21 17		21 28			
Lérida ...	171	80904	97022	16511	1767x	08303	171	80906	96616	14612	7767x	11608		1.500	23 12	22 27		25 26			
Gerona ...	183	71801	35032	17411	00941	09711	183	81603	65025	15613	3462x	11717		2.000		23 45		23 43			
Barcelona ...	180	80402	93442	19112	5652x	10303	180	80702	94612	16513	6752x	12501		2.500							
Tortosa ...	238	72007	96595	17812	735xx	12607	238	81605	96502	15513	2852x	13705		3.000							
Castellón ...	286	80000	96052	12612	3561x	103xx	286	80501	96058	16214	5832x	11305		4.000							
Valencia ...	285	80501	96022	17413	6552x	12300	285	80000	95025	16114	5557x	12300		5.000							
Alicante ...	359	83202	97032	16709	00976	09507	359	80000	97022	14713	1557x	14512		6.000							
Alcantarilla ...	429	90000	02430	17111	9x9xx	11300	429	70000	40022	14714	865xx	12309		7.000							
Sevilla ...	390	80707	56616	15010	874xx	09205	390	83604	65022	14912	855xx	10208		8.000							
Córdoba ...	410	82306	55616	xxx10	854xx	10xxx	410	80000	60026	xxx13	854xx	12xxx		9.000							
Granada ...	420	72120	97022	xxx13	22678	04711	420	81810	98022	xxx17	0097x	01213		10.000							
Huelva ...	383	80402	96616	14310	865xx	09400	383	83206	96026	14010	865xx	10201		11.000							
San Fernando ...	453	80000	96386	17712	893xx	12903	453	80304	97022	16713	77510	11315		12.000							
Tarifa ...	458	80918	96056	13515	1747x	13613	458	80918	96056	13515	1747x	13613		Estación							
Málaga ...	482	6x204	65032	13511	25520	09314	482	81404	70502	13715	2462x	13308		Indicativo							
Almería ...	488	20201	60011	15314	xxxxx	09203	488	82301	80022	14016	0097x	13103		Día y hora							
Ibiza ...	373	60502	60032	19713	45501	11xxx	373	81502	64022	17116	35410	13xxx		Altitud	dd ff	dd ff	dd ff	dd ff	dd ff	dd ff	
P. de Mallorca ...	302	40407	60021	19411	24504	09907	302	71406	60022	16116	22542	13708		Tierra							
Mahón ...	314	31802	64030	19411	36400	11400	314	81414	58052	17014	60547	07001		500							
Tenerife ...	020	83525	96022	07917	855xx	11609								1.000							
Izaña (**)	030	72012	65032	10218	20505	16616								1.500							
Gando ...	015	92015	90454	95411	9xxxx	11204	015	80612	95x06	x6909	870xx	09400		2.000							
Los Rodeos ...	035	82219	97022	10017	855xx	12819								2.500							
Fuerteventura ...	040	62306	58022	xxx14	655xx	10xxx								3.000							
Lanzarote ...														4.000							
Melilla ...	340	80000	98032	14612	22370	09709	340	70610	98022	14016	00978	14304		5.000							
Ifni ...	050	00000	60000	13515	00900	09707	050	73410	80021	13510	00910	11203		5.500							
V. Cisneros ...	096	00000	97404	14614	00900	14606	096	83320	96502	12217	872xx	17506		6.000							

(\*) Altura de la superficie isobara de 850 mb. se da en la casilla PPP, suprimiendo el millar. (\*\*) Idem 700 mb.