



# MINISTERIO DEL AIRE

## Boletín diario del Servicio Meteorológico Nacional

AÑO VIII  
2.ª EPOCA  
Núm. 47

MADRID, LUNES 16 DE FEBRERO DE 1959

PRECIOS DE SUSCRIPCION: España, ptas. año. Extranjero, ptas. año. OFICINA CENTRAL METEOROLOGICA. Apartado 285. MADRID. Teléfono 25-92-33

ESTACIONES	TEMPERATURA		PRECIPITACION		Horas de sol	ESTACIONES	TEMPERATURA		PRECIPITACION		Horas de sol	ESTACIONES	TEMPERATURA		PRECIPITACION		Horas de sol	TEMPERATURAS EXTREMAS (de las Capitales Peninsulares)
	Máx.	Mín.	Noche	Día			Máx.	Mín.	Noche	Día			Máx.	Mín.	Noche	Día		
La Coruña ...	16	5				Navacerr.ª (*)	3	-3				Castellón ...	14	7			6.8	<b>MAXIMA:</b> 18° en Gerona.  <b>MINIMA:</b> 5° bajo cero en Cuenca.
Vares ...	13	8				Barajas ...	14	2		10.2	Játiva ...	12	6	9				
Monteventoso ...	13	10				Madrid ...	12	3		9.7	Manises ...							
Otero de Rey ...	17	-4				Getafe ...	12	1		10.2	Valencia ...	14	7			1.9		
Finisterre ...	18	12				Alcalá ...	14	-2			C. S. Antonio ...	15						
Santiago (A.) ...	17	0			9.1	Toledo ...	13	1		9.9	Alcoy ...	9	4	24		0.0		
Santiago ...	17	5				Cuenca ...	13	-5		9.4	Alicante ...	15	9	ip		2.7		
Vigo ...	20	9			9.0	Molina ...	10	-7		8.2	Rabasa ...	14	8			3.0		
Ponferrada ...	16	4				Ciudad Real ...	12	3		8.0	Murcia ...	14	9	5	ip	1.1		
						Albacete ...	9	4	ip	1.0	Alcantarilla ...	13	8	9		1.0		
						Cáceres ...	12	4			San Javier ...	13	10	6	7	0.0		
						Badajoz ...	15	5		10.0	C. Galeras ...	11	7	2				
Gijón ...	14	5			8.7							Sevilla ...	17	8			8.0	<b>Observaciones de MADRID</b> (Parque del Retiro)  <b>TEMPERATURAS</b> Máx. 11,8 a 16, a 17,00 h. Mín. 2,8 a 7,30 h. a 1 h. 4,3 a 13 h. 9,4 a 7 h. 3,0 a 18 h. 9,5
Cabo Mayor ...	15	9				Vitoria ...	16	-2		4.5	Córdoba ...	17	6					
Santander ...	16	6			9.5	Logroño ...	14	-2			Jaén ...	11	7					
Punta Galea ...	17	4				Pamplona ...	16	-1			Granada ...	12	1			7.5		
Sondica ...	18					Candanchu (*)	6			9.8	Cartuja ...	12	4					
Igueldo ...	13	7			9.6	Monflorite ...	13	3			Huelva ...	16	8			7.6		
						Veruela ...	11				Jerez ...	17	7					
						Calatayud ...	13	-1			S. Fernando ...	13	11	1	ip			
León ...	14	1			9.9	Daroca ...	11	-3		5.4	Tarifa ...	15	12			3.6		
P. Sanabria ...	11	0			9.1	Sanjurjo ...	14	-1			Málaga ...	15	12			8.1		
Zamora ...	14	-1				Zaragoza ...	15			8.4	Almería ...	15	11	ip	ip			
Palencia ...	13	1				Valenzuela ...	14											
Villafria ...	12	-5			7.0	Calamocha ...	10	-6		9.2	Ibiza ...	14	11					
Burgos ...	13	-3			6.7	Lérida ...	13	0		7.6	P. Mallorca ...	15	5			9.8		
Valladolid ...	14	1			9.6	La Molina (*)	7	-7			Mahón ...	15	7					
Villanubla ...		-2			9.8	Gerona ...	18	-1			Sta. C. Tnefe ...	20						
Soria ...	12	-4			8.6	Cabo Bagur ...	17	4			Izaña (*) ...	x						
Salamanca ...	12	0			7.8	Barcelona ...	14	x			Gando ...	20						
Avila ...	10	1				Prat ...					Los Rodeos ...	14				3		
Segovia ...						Montserrat (*)					Fuerteventura ...	17				ip		
						Reus ...	16	2		9.5	Lanzarote ...	17						
						Tortosa ...	16	3		9.0								
												Melilla ...	13	11				
												Ifni ...	x					
												V. Cisneros ...	23					

**PRESIONES**  
 Máx. 719,6 mm. a 1,00h.  
 Mín. 716,8 mm. a 18,00h.  
 a 1 h. 719,6 a 13 h. 718,8  
 a 7 h. 719,4 a 18 h. 716,8

**VIENTO**  
 Velo. máx. 6 m/s a 7,00h.  
 Dirección: Nor-nordeste.  
 Recorrido en 24 horas 268,5 km.

(\*) Estaciones situadas a más de 1.600 metros sobre el nivel del mar.  
 NOTA.—Los datos de este Boletín comprenden las observaciones desde las 18 h. T. M. G. de ayer a las 18 h. T. M. G. del día de hoy.

Las horas de sol corresponden al día de ayer.

**INFORMACION GENERAL DEDUCIDA DE LAS OBSERVACIONES DE DIECINUEVE HORAS ( HORA OFICIAL ) .**

Durante el día de hoy la nubosidad ha sido abundante en la zona del Estrecho y sudeste de la Península, habiéndose registrado precipitaciones débiles y dispersas. También se produjeron algunos chubascos en Canarias. En el resto de España el cielo permaneció despejado o casi despejado.

*Temporal Estrecho (Viento en Tarifa: 70 Km/h)*  
*Desprendimiento piedra en Pont de Suert (junto No guerra - Ribagorçana)*

**PREDICCIÓN VALIDA PARA EL MARTES DIA 17.**

Cielo cubierto o casi cubierto en la costa sur y sudeste de la Península, con precipitaciones débiles y vientos fuertes de componente este. Buen tiempo con escasa nubosidad en el resto.

**¡Presión atmosférica altísima!**

*Nota: En Madrid, desde 1939 las presiones barométricas máximas registradas en febrero habían sido: 717,3 (11 feb. 1939); 716,0 (12 febrero 1943) y 715,6 (5 de febr. 1952). A los 719,6 del presente año nunca se había llegado.*

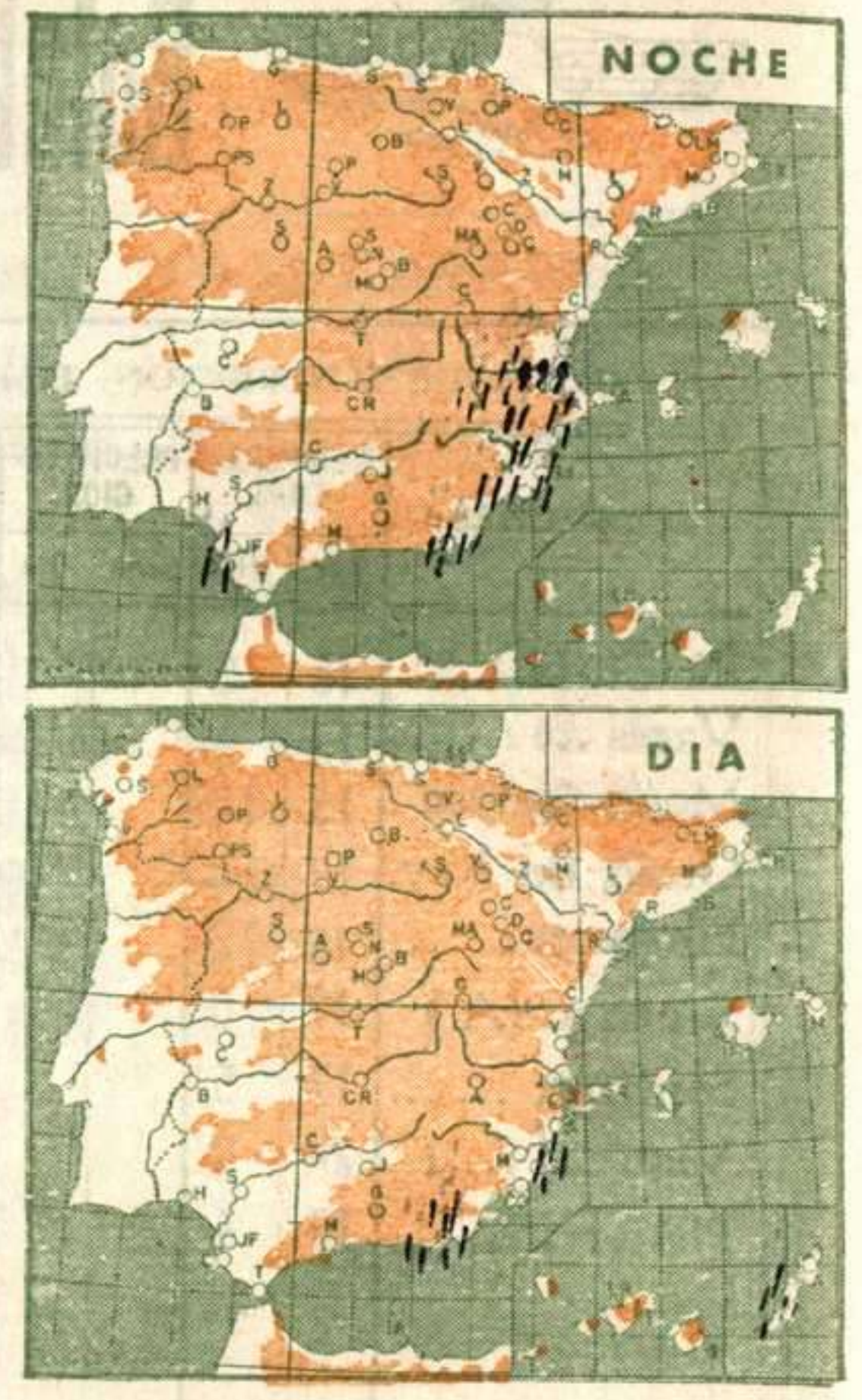
**AVISO ESPECIAL PARA BARCOS PESQUEROS Y NAVEGACION DE CABOTAJE.**

Levante en el Estrecho con marejada o fuerte marejada. Mar rizada o marejadilla en el resto del litoral.

*Inundaciones Australia y EE.UU.*

RADIOSONDEOS

Estación Barajas					Indicativo 221					Día/hora 16/12											
pp	hhh	TT	T <sub>d</sub>	T <sub>d</sub>	dd	ff	pp	hhh	TT	T <sub>d</sub>	T <sub>d</sub>	dd	ff	pp	hhh	TT	T <sub>d</sub>	T <sub>d</sub>	dd	ff	
	1000	319					963	8	-4	05	06			1000	325						
	850	1646	2	-0			924	4	-6	12	08			850	1640	-1	-5	11	12		
	700	3185	-8	11	22		875	2	-11	03	06			700	3170	-8	-20	13	26		
	500	5728	-22	11	50		840	2	-19	03	06			500	5696	-24		12	24		
	400	7329	-34	10	40		776	-1		10	28			400	7289	-26					
	300	9280	-48	11	45		665	-9		11	26			300	9210	-52					
	250						568	-16		11	23			250							
	200	11870	-58				221	-60						200	11770	-60					
	150	13690	-56				160	-55						150	13570	-58					
	100						120	-59						100							

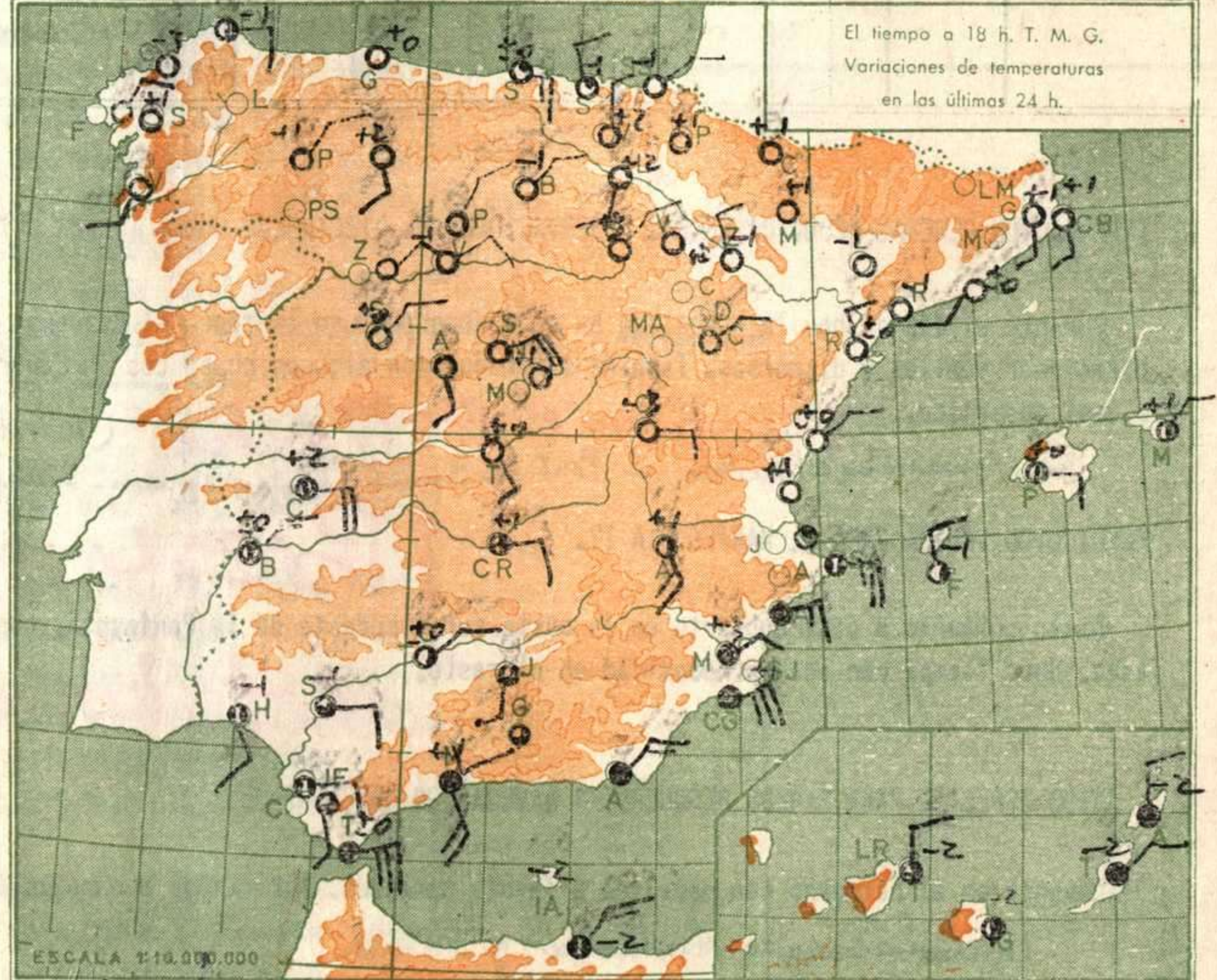
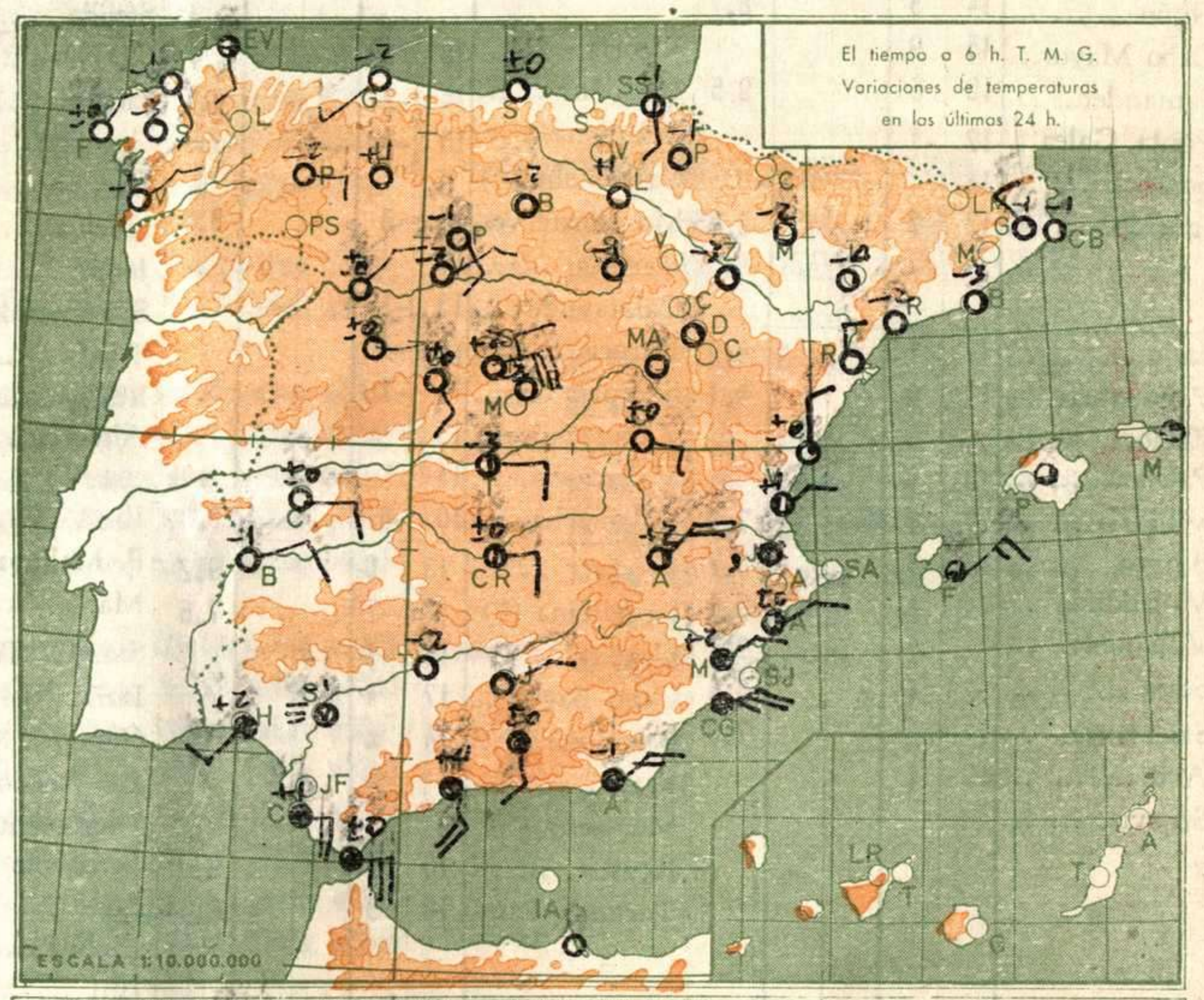



Estación	Indicativo	Día/hora
1000		
850		
700		
500		
400		
300		
250		
200		
150		
100		

Estación	Indicativo	Día/hora
1000		
850		
700		
500		
400		
300		
250		
200		
150		
100		

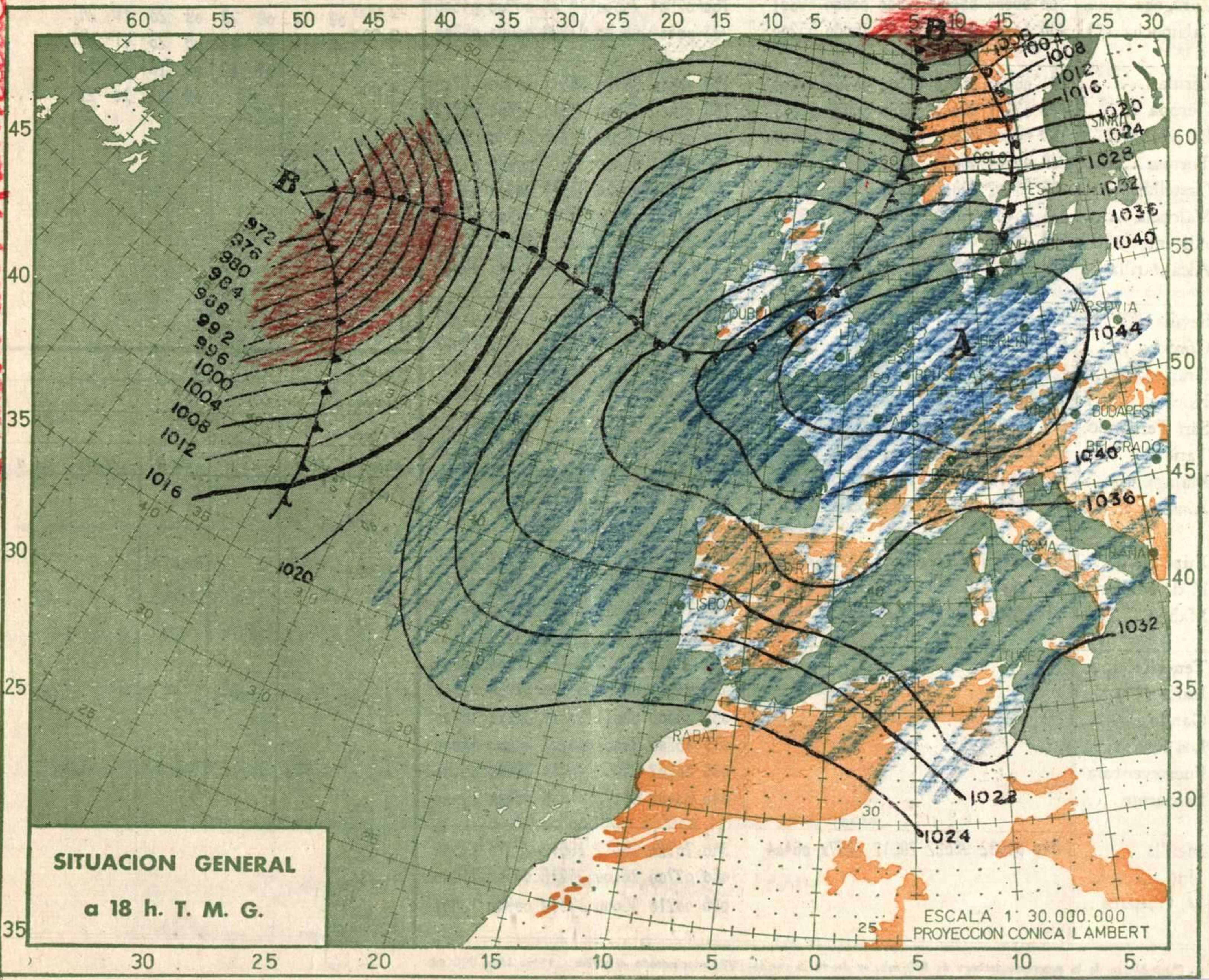
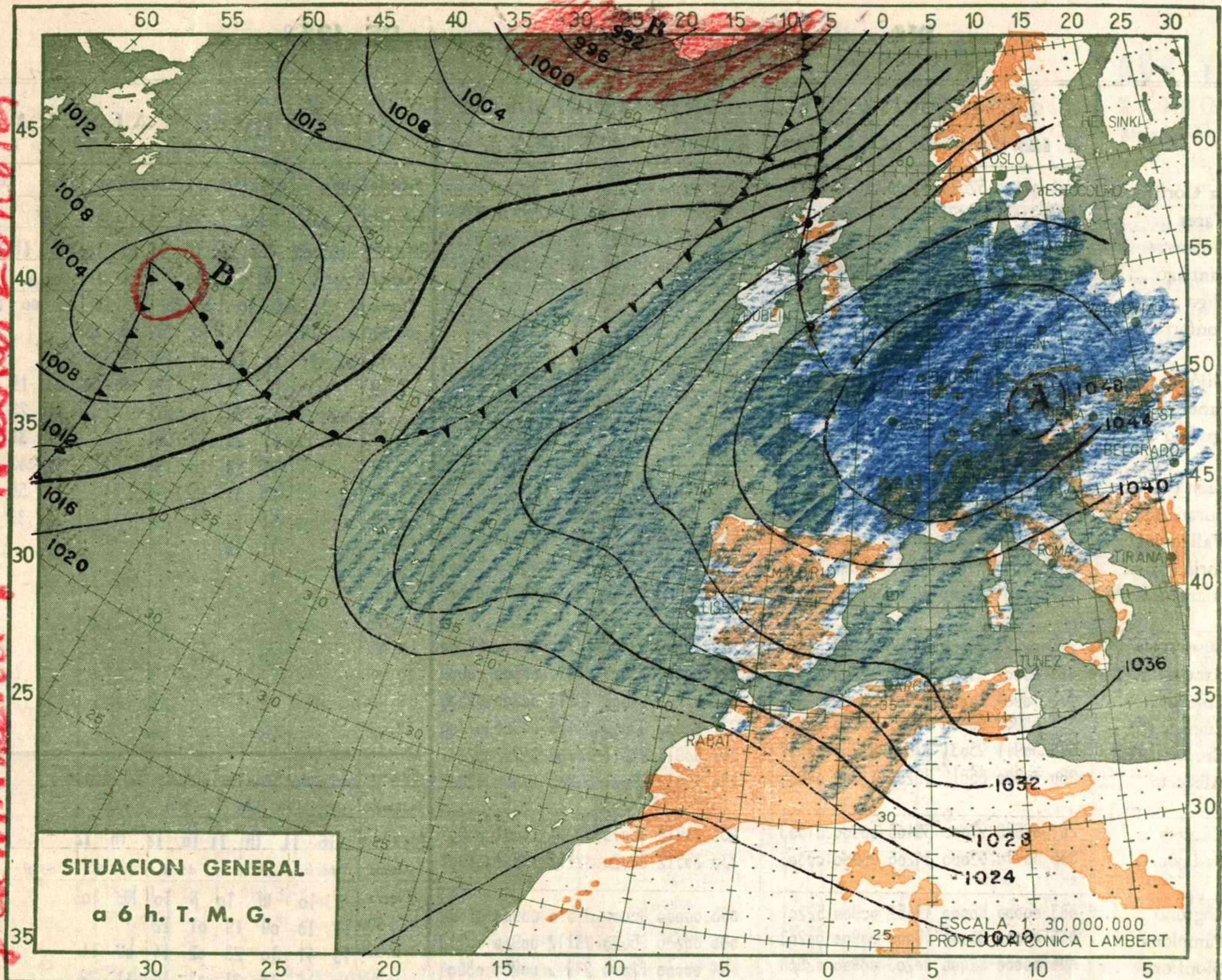
Estación	Indicativo	Día/hora
1000		
850		
700		
500		
400		
300		
250		
200		
150		
100		

Estación	Indicativo	Día/hora
1000		
850		
700		
500		
400		
300		
250		
200		
150		
100		





Inundaciones Australia y en N. America. Nuevas London



	OBSERVACIONES a 6 h.							OBSERVACIONES a 18 h.							VIENTO EN ALTURA						
	iii	Nddff	VVwwW	PPPTT	N <sub>h</sub> C <sub>h</sub> C <sub>m</sub> C <sub>n</sub>	T <sub>d</sub> T <sub>d</sub> app		iii	Nddff	VVwwW	PPPTT	N <sub>h</sub> C <sub>h</sub> C <sub>m</sub> C <sub>n</sub>	T <sub>d</sub> T <sub>d</sub> app								
La Coruña ...	001	01405	62020	36606	00900	01605	001	00000	68010	xx511	00900	09400	Estación	Gando	Valladid.	Sevilla	Javier	Leon	Logroño		
Vares ...	004	51402	32021	35408	55000	08300	004	10908	45020	23310	15000	08803	Indicativo	030	140	391	433	055	084		
Finisterre ...	040	00505	96050	36513	00900	03400	040	00513	96050	35516	00900	04209	Día y hora	16 05	16 11	16 11	16 12	16 11	16 12		
Santiago ...	043	00000	20000	37105	00900	00123	043	00000	65000	23216	00900	51813	Altitud	dd ff	dd ff	dd ff	dd ff	dd ff	dd ff		
Vigo ...	046	00705	73000	36910	00900	01105	046	02201	78000	34517	00900	06501	Tierra	NE 10	NE 10	E 20	NE 20	00 00	00 00		
Ponferrada ...	053	00905	xxx0x	xxxx6	00900	xxxxx	053	00403	98000	xxx12	00900	53xxx	500	02 19		10 23	05 28		28 02		
Gijón ...	014	02002	94100	38605	00900	02304	014	00000	75050	37512	00900	06501	1.000	02 21	10 14	09 19	06 26		12 02		
Santander ...	023	00000	96100	38706	00900	01501	023	20914	97250	37912	00911	03400	1.500		11 23	09 19	09 20	09 14	10 16		
Igueldo ...	027	11602	75000	40607	00940	50302	027	00703	50050	38709	00900	04601	2.000		12 29	10 27		11 23	08 19		
León (*) ...	055	00000	98000	73902	00900	xx103	055	01303	99000	65410	00900	57605	2.500		11 25	12 36		11 31	10 18		
Burgos (*) ...	076	00902	96000	62853	00900	55400	076	00403	98000	62208	00900	51400	3.000		11 23	10 29		11 43	08 22		
Valladolid ...	141	00205	62020	38902	00900	52307	141	00406	65020	35011	00900	57504	4.000		11 31			11 58	10 38		
Soria (*) ...	148	00000	98000	70153	00900	56603	148	00708	98000	70808	00900	53605	5.000		11 21			11 32	10 46		
Salamanca (*) ...	202	00904	97000	60200	00900	56303	202	00602	97000	60908	00900	01507	5.500		11 25						
Navacerrada (*) ...	215	00927	99000	65300	00900	51403	215	00919	99000	64710	00900	57300	6.000		11 27						
Barajas ...	221	03602	65021	39002	00900	52501	221	00000	70000	34012	00900	00609	7.000								
Toledo ...	272	10904	60020	30901	00930	51400	272	01102	60000	35110	00900	05506	8.000								
Cuenca (*) ...	231	00902	98000	34951	00900	51205	231	00906	98000	34108	00900	07300	9.000								
Ciudad Real ...	348	n30911	95031	17005	34700	04807	348	50911	98011	15008	34702	02211	10.000								
Albacete ...	280	40720	65012	38204	42300	04805	280	41112	65021	35706	42300	02807	11.000								
Cáceres ...	261	00908	97000	35405	00900	01303	261	10918	98010	32211	14601	03607	12.000								
Badajoz ...	330	00710	97000	34206	00900	05303	330	30512	98020	32112	18601	04401	Estación	Santander	Badajoz	Tortosa	Salamanca				
Logroño ...	083	00000	80000	42452	00900	52201	083	00000	80000	37510	00900	51604	Indicativo	023	330	238	202				
Pamplona ...	086	00000	96000	46000	00900	00203	086	00000	96020	39112	00900	00713	Día y hora	16 11	16 11	16 12	16 12				
Monflorite ...	094	00000	82000	40203	00900	02608	094	00000	82000	26910	00900	03604	Altitud	dd ff	dd ff	dd ff	dd ff	dd ff	dd ff		
Zaragoza ...	160	00000	65000	41500	00900	52301	160	02904	70000	37209	00900	04606	Tierra	E 10	NE 10	N 10	NE 10				
Calamocha (*) ...	233	10000	98020	50955	15500	55204	233	00402	98000	51305	00900	05704	500	11 10	09 19	01 12					
Lérida ...	171	00000	95050	41000	00900	51400	171	00000	98020	35311	00900	04709	1.000	13 11	10 23	02 14	09 14				
Gerona ...	183	02901	35000	39500	00900	51605	183	01603	75000	36315	00900	02717	1.500	10 16	10 21	08 16	11 29				
Barcelona ...	180	00000	96000	39705	00900	01400	180	02504	95050	36311	00900	01605	2.000	09 14	09 23	09 20	11 28				
Tortosa ...	238	03404	96000	39903	00900	03601	238	03405	96000	36511	00900	04707	2.500	09 18	09 19	08 20	11 28				
Castellón ...	286	23402	96005	40309	25500	026xx	286	00502	96050	37411	00900	04608	3.000		07 19	09 18	10 23				
Valencia ...	285	70405	96032	38709	5957x	05302	285	00000	97000	35910	00900	06708	4.000			09 31	10 25				
Alicante ...	359	60507	98032	36710	68500	05500	359	80912	97032	34712	7562x	06504	5.000								
Alcantarilla ...	429	80206	40520	36110	864xx	06506	429	80204	60022	34612	856xx	07202	6.000								
Sevilla ...	390	90000	40431	32108	00900	11704	390	60906	70021	30713	00930	09705	7.000								
Córdoba ...	410	00000	60000	xxx06	00900	06xxx	410	40710	65021	xxx14	00950	08xxx	8.000								
Granada ...	420	60000	96021	xxx09	0093x	51300	420	62205	98022	xxx09	2566x	03301	9.000								
Huelva ...	383	82303	97022	xxx08	855xx	0440x	383	71402	98022	29114	00977	05400	10.000								
San Fernando	453	80921	97252	29111	xxxxx	06003	453	61122	97022	28312	57502	04300	11.000								
Tarifa ...	458	80951	96152	25614	3932x	07708	458	80955	96052	24214	3847x	06605	12.000								
Málaga ...	482	81418	60002	29913	4552x	04200	482	81416	70022	29914	35510	06300	Estación								
Almería ...	488	80414	60022	32912	xxxxx	07300	488	80716	70022	31913	885xx	06805	Indicativo								
Ibiza ...	373	60316	65022	38711	65500	07400	373	43606	60021	36411	3454x	08609	Día y hora								
P. de Mallorca	302	xxxxx	68025	xxxxx	15531	03605	302	10906	65050	35111	11500	06811	Altitud	dd ff	dd ff	dd ff	dd ff	dd ff	dd ff		
Mahón ...	314	20000	62011	38408	28430	06802	314	10502	64020	35713	11500	07707	Tierra								
Tenerife ...							020	5361x	99022	19417	57500	09604	500								
Izaña (**)							010	53211	86401	08311	37200	xx609	1.000								
Gando ...							030	30000	65011	30417	32xxx	16400	1.500								
Los Rodeos ...							015	43206	98021	04707	38400	14000	2.000								
Fuerteventura							035	80202	96052	20714	854xx	09400	2.500								
Lanzarote ...							040	83408	65022	xxx16	886xx	11xxx	3.000								
Melilla ...	340	80932	98022	29612	2257x	06404	340	70720	98012	29612	25570	09504	4.000								
Ifni ...							060	02706	20104	21216	00900	11200	5.000								
V. Cisneros ...							096	00210	96000	17519	00900	13604	5.500								

(\*) Altura de la superficie isobara de 850 mb. se da en la casilla PPP, suprimiendo el millar. (\*\*) Idem 700 mb.