



MINISTERIO DEL AIRE

Boletín diario del Servicio Meteorológico Nacional

AÑO VIII
2.ª EPOCA
Núm. 45.

MADRID, SABADO 14 DE FEBRERO DE 1959.

PRECIOS DE SUSCRIPCION: España, ptas. año. Extranjero, ptas. año. OFICINA CENTRAL METEOROLOGICA. Apartado 285. MADRID. Teléfono 25-92-33

ESTACIONES	TEMPERATURA		PRECIPITACION		Horas de sol	ESTACIONES	TEMPERATURA		PRECIPITACION		Horas de sol	ESTACIONES	TEMPERATURA		PRECIPITACION		Horas de sol	TEMPERATURAS EXTREMAS (de las Capitales Peninsulares)
	Máx.	Mín.	Noche	Día			Máx.	Mín.	Noche	Día			Máx.	Mín.	Noche	Día		
La Coruña. ...	13	4			9.6	Navacerr.ª (*)	2	-4				Castellón ...	14	6	ip	6	1.7	MAXIMA: 18° en CORDOBA. MINIMA: 3° bajo cero en CUENCA.
Vares ...	13	7				Barajas. ...	13	1			8.0	Játiva... ..	12	2	19		7.3	
Monteventoso ...	14	7				Madrid. ...	11	4			7.4	Manises. ...						
Otero de Rey.	16	-2				Getafe. ...	12	3			8.5	Valencia ...	13	9	7	6	4.1	
Finisterre ...	18	11				Alcalá... ..	12	0			5.3	C. S. Antonio.	16	6		ip	4.6	
Santiago (A.)	17	1			9.6	Toledo ...	11	2			8.5	Alcoy ...					4.5	
Santiago. ...	18	5				Cuenca. ...	11	-3			5.3	Alicante ...	16	6		ip	4.6	
Vigo ...	18	8			10.0	Molina. ...	8	-2			8.5	Rabasa. ...	14	5			4.5	
Ponferrada. ...	15	1				Ciudad Real ...	13	2			6.5	Murcia. ...	15	8	ip	3	4.6	
						Albacete ...	9	2			3.6	Alcantarilla ...	15	6	ip	5	1.7	
						Cáceres. ...	12	6			5.6	San Javier. ...	14	9	1			
						Badajoz ...	15	5				C. Galeras. ...	12	7				
Gijón ...	14	4			8.4	Vitoria. ..(A)	12	-3				Sevilla.. ...	17	8			2.0	Observaciones de MADRID (Parque del Retiro) TEMPERATURAS Máx. 11,0 de 14 a 16h. Mín. 4,2 a 7,00 h. a 1 h. 5,9 a 13 h. 11,0 a 7 h. 4,2 a 18 h. 9,4 PRESIONES Máx. 718,8 mm. a 11,0h. hoy Mín. 714,2 mm. a 21,0h. ayer a 1 h. 716,8 a 13 h. 718,4 a 7 h. 717,3 a 18 h. 717,3 VIENTO Veloc. máx. 9 m/s a 8,20h. Dirección: Nordeste. Recorrido en 24 horas 238 km. (*) Estaciones situadas a más de 1.600 metros sobre el nivel del mar. NOTA.—Los datos de este Boletín comprenden las observaciones desde las 18 h. T. M. G. de ayer a las 18 h. T. M. G. del día de hoy. Las horas de sol corresponden al día de ayer.
Cabo Mayor...	15	7			8.2	Logroño ...	13	-1			8.6	Córdoba. ...	18	6			2.5	
Santander...	13	6				Pamplona...	13	1			9.0	Jaén ...					5.0	
Punta Galea...	17	4				Candanchu (*)	4	-3			7.6	Granada ...	14	1			5.0	
Sondica ...	18					Monflorite. ...	13	6			3.5	Cartuja. ...	15	2			7.4	
Igueldo. ...	15	7			1.1	Veruela. ...	9					Huelva.. ...	17	7			2.2	
						Calatayud..	11	1				Jerez ...	18	5			5.0	
León ...	12	0			9.7	Daroca. ...	9	0				S. Fernando ...	17	10			7.4	
P. Sanabria. ...	10	-2			7.3	Sanjurjo ...	14	3				Farifa.. ...	16	12	ip		2.2	
Zamora. ...	12	0				Zaragoza ...	14	6				Málaga. ...	16	10			5.0	
Palencia. ...	12	-1				Valenzuela..	13					Almería. ...	17	11			7.4	
Villafria ...	12	-2			7.2	Calamocha..	9	-2			7.6	Ibiza ...		10	ip		2.2	
Burgos...	12	-1			7.7	Lérida... ..	16	5			3.5	P. Mallorca ...	15	7	ip	ip	5.0	
Valladolid..	12	0			9.7	La Molina (*)	5	-7				Mahón ...	16	9		ip	9.7	
Villanubla..	12	-1			9.8	Gerona ...	15	7				Sta. C. Tnefe.						
Soria ...	9	-2			6.1	Cabo Bagur ...	14	6			1.7	Izaña (*) ...						
Salamanca..	12	-2			9.5	Barcelona... ..	13	9			0.0	Gando... ..		15				
Avila... ..	8	1				Prat. ...		8				Los Rodeos ...						
Segovia. ...						Montseny (*)						Fuerteventura..		13			9.0	
						Reus ...	14	9				Lanzarote ...		10			10.0	
						Tortosa. ...	13	8	2	7	1.9	Melilla ...	17	12				
												Ifni ...		X			9.9	
												V. Cisneros ...		13			10,5	

INFORMACION GENERAL DEDUCIDA DE LAS OBSERVACIONES DE LAS DIECINUEVE HORAS (HORA OFICIAL).

La nubosidad fué abundante en la región mediterránea, registrándose chubascos de cuantía moderada en Baleares y algo más intensos entre mar Menor y Tortosa. En La Mancha, Centro y cuenca del Ebro ha estado algo nublado y casi despejado en el resto de la Península.

Relativamente, poco frío
Huracán en Estrecho Gibraltar

PREDICCION VALIDA PARA EL DOMINGO DIA 15.

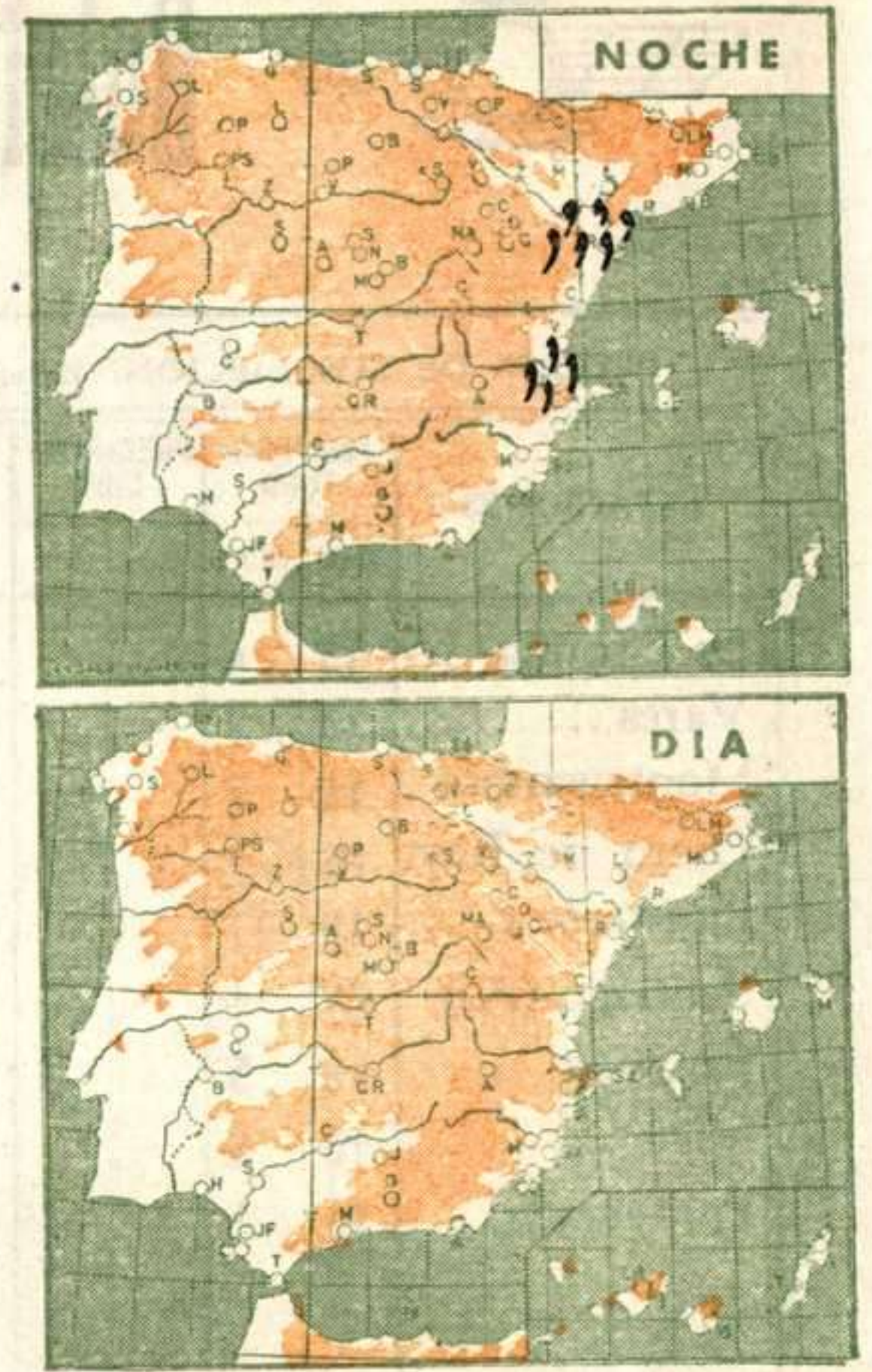
Alguna neblina en el Cantábrico y puntos del Ebro. Inestabilidad con algún chubasco en la región mediterránea. Buen tiempo con nubosidad más bien escasa en el resto.

AVISO ESPECIAL PARA BARCOS PESQUEROS Y NAVEGACION DE CABOTAJE.

Levante moderado a fuerte con fuerte marejada en el Estrecho. Rizada en el Cantábrico y litoral gallego. Marejadilla en el Mediterráneo. Norte-nordeste moderado y marejada en Canarias.

RADIOSONDEOS

Estación BARAJAS Indicativo 221 Día/hora 14/00				Estación VALENZUELA Indicativo 159 Día/hora 14/11					
pp	hhh	TT	T _d T _d	dd ff	pp	hhh	TT	T _d T _d	dd ff
1000	274				1000	341	8	1	32 06
850	1609	-2	12 06		850	1662	-2	13 14	
700	3145	-7	08 12		700	3194	-7	10 10	
500	5696	-22	03 25		500	5717	-26-36	05 20	
400	7295	-35	05 28		400	7293	-37	04 30	
300	9230	-49	04 25		300	9230	-50	03 64	
250					250	10390	-56	02 74	
200	11810	-57			200	11800	-57	04 45	
150					150	13630	-54	02 19	
100					100	16190	-58	36 07	

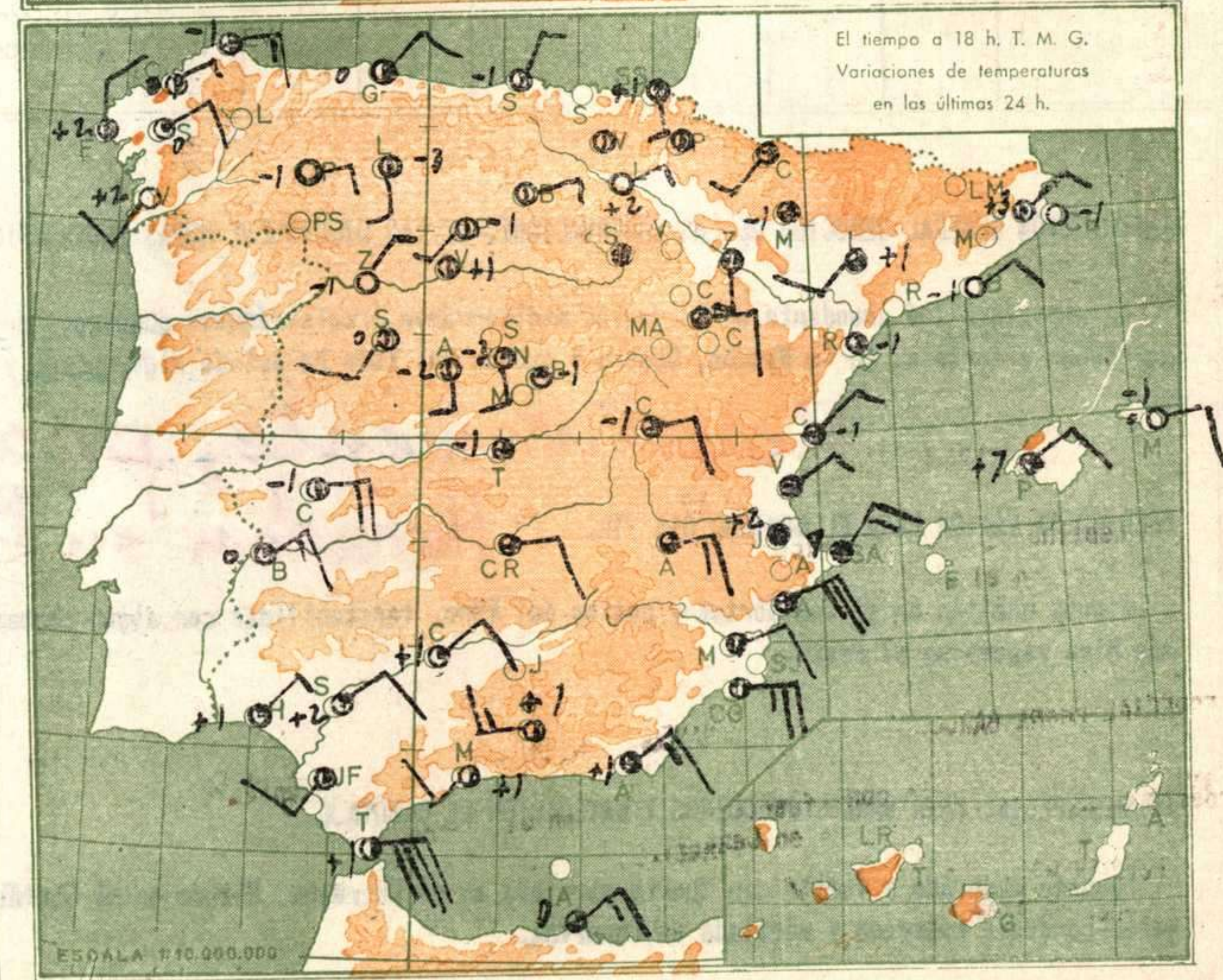
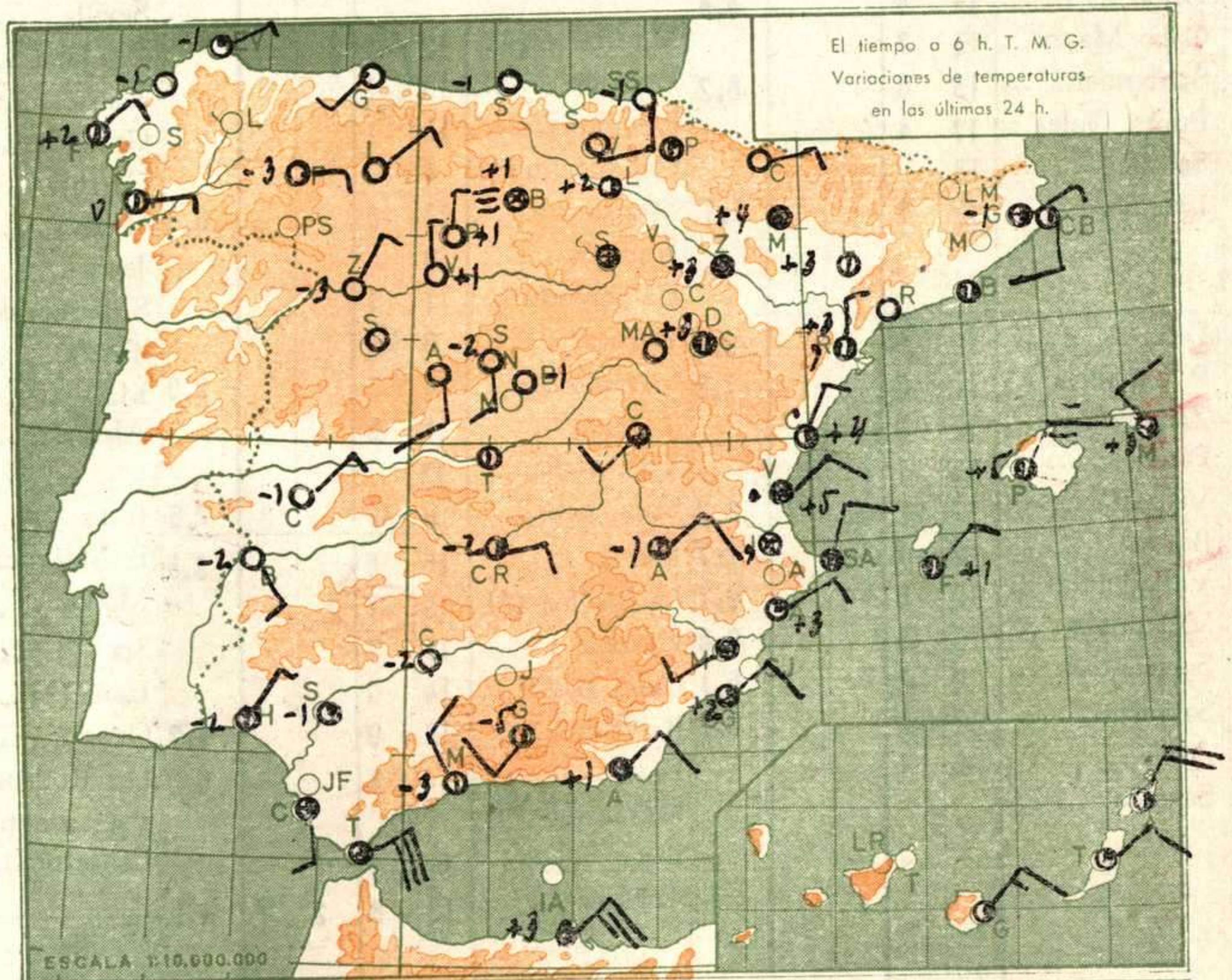


Estación BARAJAS Indicativo 221 Día/hora 14/12			
pp	hhh	TT	T _d T _d
1000	308		
850	1637	-4	11 10
700	3169	-7-20	12 18
500	5711	-21	07 25
400	7317	-32	06 25
300	9270	-46	
250			
200	11860	-58	
150	13640	-54	
100	16270	-55	

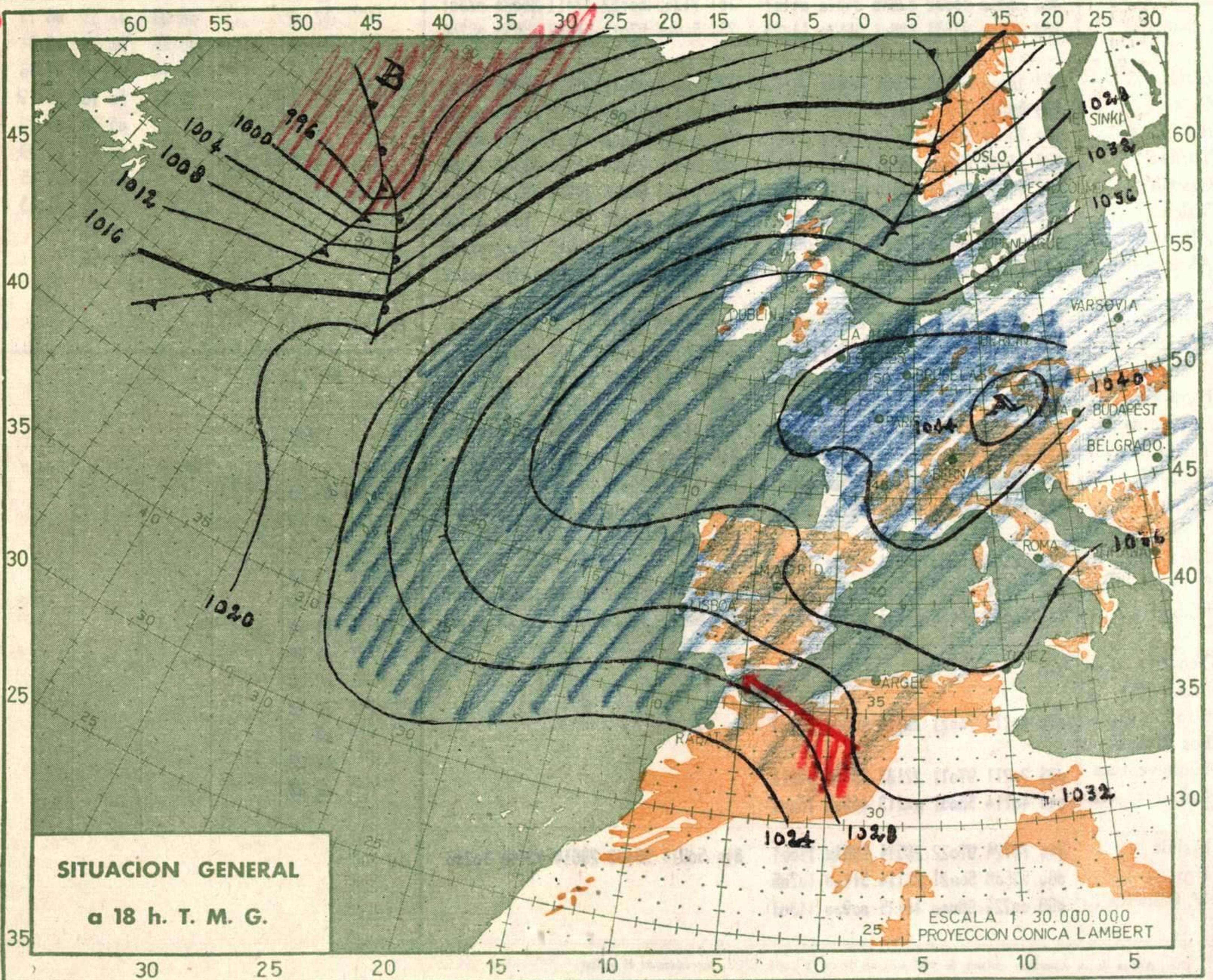
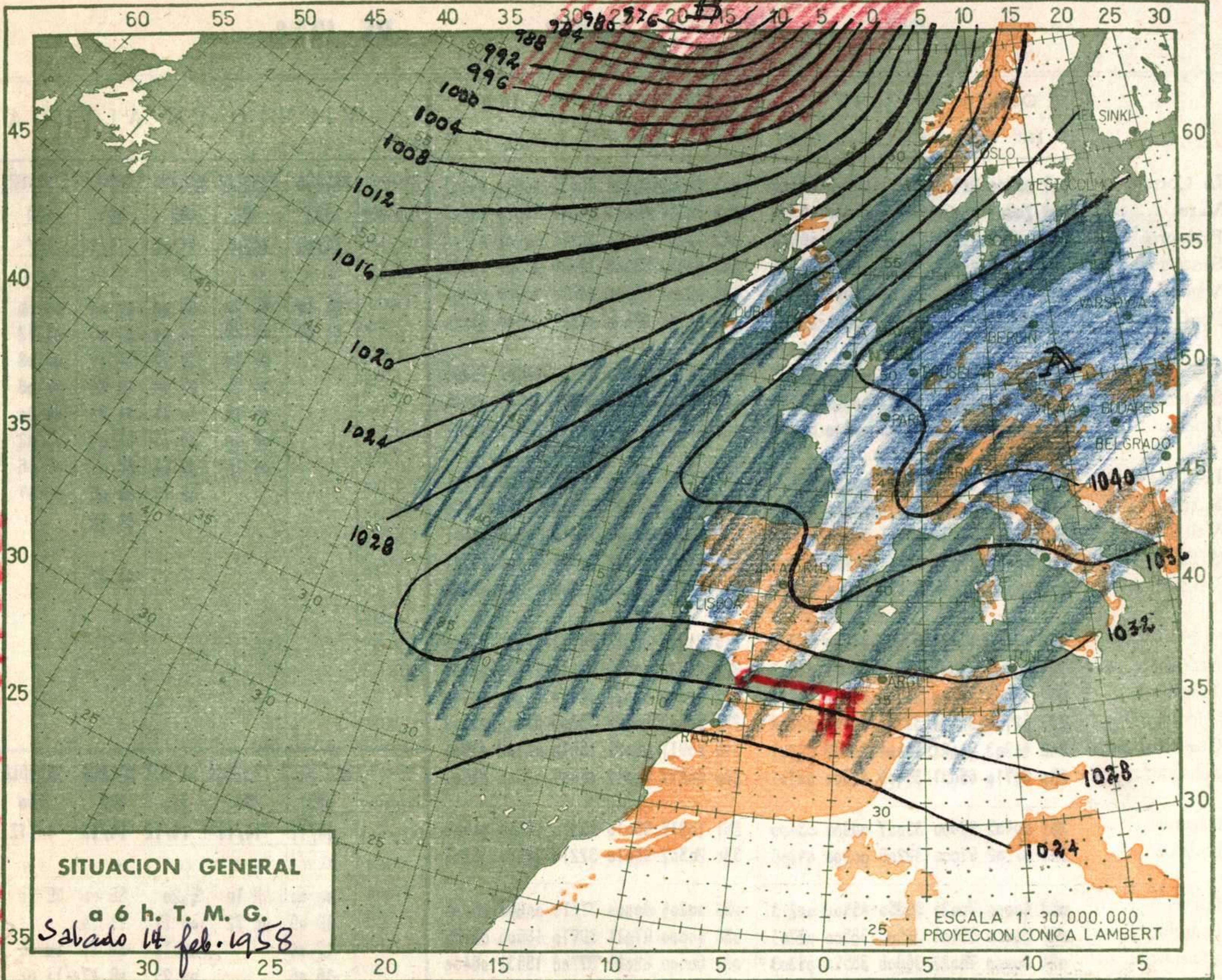
Estación PALMA DE MCA Indicativo 302 Día/hora 14/12			
pp	hhh	TT	T _d T _d
1000	315	13	7 08 10
850	1652	-1	04 12
700	3186	-8-17	06 10
500	5709	-26	06 14
400	7270	-39	09 12
300	9190	-50	01 08
250			
200	11790	-54	03 08
150	13630	-54	01 06
100	16220	-56	03 08

Estación	Indicativo	Día/hora
1000		
850		
700		
500		
400		
300		
250		
200		
150		
100		

Estación	Indicativo	Día/hora
1000		
850		
700		
500		
400		
300		
250		
200		
150		
100		



Día de FEBRERO de 1958



Galerna costa Columbia Britanica



	OBSERVACIONES a 6 h.							OBSERVACIONES a 18 h.							VIENTO EN ALTURA							
	iii	Nddff	VVwwW	PPPTT	N _h C _L hC _M C _N	T _d T _d app		iii	Nddff	VVwwW	PPPTT	N _h C _L hC _M C _N	T _d T _d app		Estación	MALAGA	SEVILLA	MALAGA	LOGROÑO	S JAVER	LEON	
La Coruña ...	001	0000	2010	3570	0090	02310	001	2030	0001	3581	0091	02310	001	MALAGA	482	391	482	084	433	055		
Vares ...	004	2090	5802	3290	0000	08103	004	4091	4802	3461	0090	08103	004	14/e0	14/e5	14/e6	14/12	14/	14/11			
Finisterre ...	040	0050	9605	3502	0090	06400	040	1050	9605	3611	0090	07203	040	Altitud	dd ff	dd ff	dd ff	dd ff	dd ff	dd ff		
Santiago ...	043	4090	2002	3300	0445	05125	043	0000	6500	2301	0090	06812	043	Tierra	SE 10	NE 10	NW 00	00 00	00 00	SE 00		
Vigo ...	046	1090	7100	2300	0090	06104	046	0200	6800	3461	0090	09000	046	500	01 06	09 29	00 00	03 06	08 12			
Ponferrada ...	053	0090	9700	xxx0	0090	52xxx	053	0070	9800	xxx1	0090	02xxx	053	1.000		09 19	10 11	13 15	06 08			
Gijón ...	014	0220	9500	3610	0090	03307	014	1070	9705	3761	1460	10305	014	1.500		05 15	09 14	13 20	07 08	09 07		
Santander ...	023	0000	9410	3800	0090	05304	023	3050	9610	3681	0091	09506	023	2.000		06 19	10 15	14 22	04 10	04 12		
Iguelo ...	027	0180	7500	3620	0090	02302	027	3110	7005	0791	2467	05304	027	2.500		06 30	09 13	11 06	05 02	07 08		
León (*) ...	055	0050	9800	6160	0090	51203	055	1140	9802	6420	1460	01304	055	3.000		04 15	09 14	07 05	07 16	07 18		
Burgos (*) ...	076	9000	9145	6054	9xxx	51400	076	1090	9702	6340	0094	04400	076	4.000			09 19	06 06	09 17	06 22		
Valladolid ...	141	0340	5802	3610	0090	01307	141	1000	6502	3491	0093	51301	141	5.000				05 16		06 41		
Soria (*) ...	148	5000	9702	6830	5550	00303	148	7000	9703	7050	6540	01301	148	5.500						05 51		
Salamanca (*) ...	202	0000	9700	5745	0090	51301	202	1120	9802	6090	1160	02205	202	6.000				03 32		04 43		
Navacerrada (*) ...	215	0110	9800	6395	0090	55300	215	2130	9801	6475	2200	62300	215	7.000						04 42		
Barajas ...	221	3000	6503	3560	0091	01303	221	2000	7001	3501	2460	03400	221	8.000								
Toledo ...	272	1000	4010	3670	0095	01203	272	5000	6002	3640	5550	06400	272	9.000								
Cuenca (*) ...	231	6270	9803	3595	645x	52204	231	6090	9802	3330	645x	05207	231	10.000								
Ciudad Real ...	348	4090	9402	1440	2473	03201	348	5091	9802	1540	4470	04500	348	11.000								
Albacete ...	280	6070	6503	3510	4233	03301	280	6097	6002	3530	6230	04501	280	12.000								
Cáceres ...	261	0040	9700	3300	0090	03400	261	1091	9801	1340	1460	04400	261	Estación	SANTANDER	TORTOSA	BADAJZ	MALAGA	VALLDLD	SALMCA		
Badajoz ...	330	0120	9700	3220	0090	04206	330	2080	9801	3221	2860	06204	330	Indicativo	023	238	330	482	140	202		
Logroño ...	083	4000	7002	3935	4550	00213	083	0020	8000	3761	0090	06303	083	Día y hora	14/11	14/11	14/12	14/12	14/12	14/12		
Pamplona ...	086	3000	9510	3850	3850	02701	086	1000	9701	3971	1860	02705	086	Altitud	dd ff	dd ff	dd ff	dd ff	dd ff	dd ff		
Monflorite ...	094	8000	7502	3690	3557	05303	094	6000	8202	3770	1553	08400	094	Tierra	00 00	N 10	E 20	SE 00	NE 10	00 00		
Zaragoza ...	161	6000	1503	3764	3457	04107	161	7120	6003	3741	3552	07301	161	500	19 09	08 72	08 17	11 14				
Calamocha (*) ...	233	7000	9703	4980	6552	11229	233	5090	9701	5100	3555	05204	233	1.000	17 04		09 19	09 11	12 06	06 06		
Lérida ...	171	1000	9605	3580	0090	04303	171	6220	9802	3601	4564	08502	171	1.500	16 06		08 25	09 17	13 07	11 14		
Gerona ...	183	5090	3502	3580	0091	07205	183	0110	7000	3751	0090	06400	183	2.000	12 02		08 23	10 19	08 11	08 12		
Barcelona ...	180	7000	9602	3660	3504	08311	180	0060	9600	3901	0090	05311	180	2.500	10 04		08 35	10 16	09 14	07 18		
Tortosa ...	238	7340	9506	3680	0092	08203	238	4000	9506	3831	3853	10303	238	3.000	06 07		06 44	01 16	07 15	07 17		
Castellón ...	286	4360	9602	3591	3542	08400	286	5030	9608	3841	3237	08304	286	4.000			05 33	10 16	06 19	06 22		
Valencia ...	285	8020	9606	3401	865x	08300	285	8020	9605	3631	855x	08306	285	5.000				05 18	06 19	05 24		
Alicante ...	359	2050	9803	3380	2250	06309	359	5052	9803	3491	5950	09308	359	5.500				08 14	05 39	05 28		
Alcantarilla ...	429	4000	5503	3350	3654	06403	429	7040	6002	3461	5744	10409	429	6.000				07 14	04 05	05 40		
Sevilla ...	390	2000	6501	3140	2560	06213	390	2050	8001	3102	2150	08401	390	7.000				07 15	04 43	04 48		
Córdoba ...	410	0000	6000	xxx0	0090	06xxx	410	2070	7002	xxx1	2260	10xxx	410	8.000				04 14				
Granada ...	420	1230	9702	0xx0	0094	01403	420	1271	9802	xxx1	1160	03403	420	9.000	Estación	SEVILLA						
Huelva ...	383	1040	9702	3140	0097	06312	383	3020	9802	2961	0090	07203	383	10.000	Indicativo	391						
San Fernando ...	453	5100	9701	2991	xxxx	06403	453	1120	9701	2941	1250	07504	453	Día y hora	14/12							
Tarifa ...	458	6093	9605	2711	4830	10309	458	4094	9605	2771	2836	10200	458	Altitud	dd ff	dd ff	dd ff	dd ff	dd ff	dd ff		
Málaga ...	482	2320	6201	2901	1550	08801	482	3240	7502	2941	1552	09300	482	Tierra	NE 20							
Almería ...	488	8020	7503	3091	855x	06401	488	5071	7802	3181	5850	07405	488	500	08 19							
Ibiza ...	373	7030	7003	3481	4956	10303	373	5050	6203	3632	4853	08407	373	1.000	10 14							
P. de Mallorca ...	302	7071	6203	3301	5858	08405	302	6090	6203	3661	6844	09305	302	1.500	11 23							
Mahón ...	314	5000	6603	3461	5840	08305	314	6090	6203	3661	6844	09305	314	2.000	11 18							
Tenerife ...														2.500	11 16							
Izaña (**)														3.000	01 76							
Gando ...	030	4021	7002	2271	4550	13707								4.000	07 23							
Los Rodeos ...														5.000	06 23							
Fuerteventura ...	035	2021	9701	2213	2550	09611								5.500	08 19							
Lanzarote ...	040	4071	5603	xxx1	445x	10xxx								6.000	07 23							
Melilla ...	340	7072	9702	2851	585x	11601	340	6051	9803	2961	4244	10200	340	7.000	05 23							
Ifni ...	060	5360	6002	2111	5140	10705								8.000								
V. Cisneros ...	096	0022	9800	1841	0090	11301								9.000								

(*) Altura de la superficie isobara de 850 mb. se da en la casilla PPP, suprimiendo el millar. (**) Idem 700 mb.