



# MINISTERIO DEL AIRE

## Boletín diario del Servicio Meteorológico Nacional

AÑO VIII  
2.ª EPOCA  
Núm. 17.

MADRID, SABADO 17 DE ENERO DE 1959.

PRECIOS DE SUSCRIPCION: España, ptas. año. Extranjero, ptas. año. OFICINA CENTRAL METEOROLOGICA, Apartado 285. MADRID. Teléfono 25-92-33

ESTACIONES	TEMPERATURA		PRECIPITACION		Horas de sol	ESTACIONES	TEMPERATURA		PRECIPITACION		Horas de sol	ESTACIONES	TEMPERATURA		PRECIPITACION		Horas de sol	TEMPERATURAS EXTREMAS (de las Capitales Peninsulares)
	Máx.	Mín.	Noche	Día			Máx.	Mín.	Noche	Día			Máx.	Mín.	Noche	Día		
La Coruña. ...	12	7		4	0.2	Navacerr.* (*)	4	-1				Castellón ...	15	5			8.7	MAXIMA: 18° en MALAGA.
Vares ...	13	7		2		Barajas. ...	9	-1			2.0	Játiva... ..	15					
Monteventoso. ...	10	8		1		Madrid. ...	8	0			3.1	Manises. ...	15					
Otero de Rey. ...	11			ip		Getafe. ...	9	1			2.0	Valencia ...	15	4			8.7	
Finisterre ...	12	10		1		Alcalá... ..	8	-2				C. S. Antonio.	15	5				
Santiago (A.) ...	10	4		ip	1.5	Toledo ...	9	-2			1.9	Alcoy ...						
Santiago. ...	10	7		5	0.0	Cuenca. ...	8	-3			3.0	Alicante ...	15	5			7.2	
Vigo ...	13	8		ip	3.5	Molina. ...	8	-5			6.4	Rabasa. ...	13	4			8.2	
Ponferrada. ...	10	4				Ciudad Real ...	10	1			1.5	Murcia. ...	16	8			8.6	
						Albacete ...	8	0				Alcantarilla ...	14	5			8.0	
						Cáceres. ...	13	6				San Javier. ...	13	8			5.7	
						Badajoz ...	14	2			6.0	C. Galeras. ...	13	7				
Gijón ...	13	5			0.3	Vitoria. ...	7					Sevilla... ..	17	6			8.7	
Cabo Mayor... ..	10	5		ip		Logroño ...	9	0				Córdoba. ...	15	5				
Santander... ..	11	4			0.7	Pamplona... ..	7	-3				Jaén ...	11					
Punta Galea... ..	11	0				Candanchu (*)	2					Granada ...	12	0			7.8	
Sondica ...	12					Monflorite. ...	5	-3			8.6	Cartuja. ...	14	1				
Igueldo. ...	8	1			6.1	Veruela. ...	10					Huelva... ..	17					
						Calatayud.. ..	8					Jerez ...	18	5				
León ...	7	-2			1.3	Daroca. ...	8	3				S. Fernando ...	17	7				
P. Sanabria. ...						Sanjurjo ...	9	1			8.2	Tarifa... ..	16	10				
Zamora. ...	4	-1				Zaragoza ...	9					Málaga. ...	18	8			9.0	
Palencia. ...	5	1				Valenzuela.. ..	9					Almería. ...	17	10			9.1	
Villafria ...	5	-2				Calamocha.. ..	7	-6				Ibiza ...	14					
Burgos... ..	7	-3			3.0	Lérida... ..	10	0			8.8	P. Mallorca ...	12	5			7.7	
Valladolid. ...	3	-2			0.0	La Molina (*)						Mahón ...	11	5			5.7	
Villanubla.. ..	5	-1			0.5	Gerona ...	12	-1				Sta. C. Tnefe.					10.3	
Soria ...	8	-4			2.8	Cabo Bagur ...	12	1				Izaña (*) ...	5				9.0	
Salamanca.. ..	11	-2			0.7	Barcelona... ..	11	0			7.4	Gando... ..	12					
Avila... ..	10	-1				Prat. ...		2			8.0	Los Rodeos ...	X					
Segovia. ...						Montseny (*)	4					Fuerteventura..	20	12			9.5	
						Reus ...	12	3			7.6	Lanzarote ...	22	12			10.0	
						Tortosa. ...	16	6			8.2	Melilla ...	18	6				
												Ifni ...	X	X			9.2	
												V. Cisneros ...	26	12			9.7	

TEMPERATURAS EXTREMAS  
(de las Capitales Peninsulares)

MAXIMA: 18° en MALAGA.

MINIMA: 4° bajo cero en SORIA.

Observaciones de MADRID  
(Parque del Retiro)

TEMPERATURAS

Máx. 7,5 a 13,30 h.  
Mín. 0,3 a 8,00 h.  
a 1 h. 3,3 a 13 h. 6,2  
a 7 h. 0,8 a 18 h. 5,2

PRESIONES

Máx. 714,2 mm. a 10 h hoy  
Mín. 711,5 mm. a 18 hayer  
a 1 h. 712,4 a 13 h. 713,0  
a 7 h. 713,0 a 18 h. 712,6

VIENTO

Velo. máx. 6 m/s a 19,40h.  
Dirección: Oeste-nordeste.  
Recorrido en 24 horas 92 km.

(\*) Estaciones situadas a más de 1.600 metros sobre el nivel del mar.  
NOTA.—Los datos de este Boletín comprenden las observaciones desde las 18 h. T. M. G. de ayer a las 18 h. T. M. G. del día de hoy.

Las horas de sol corresponden al día de ayer.

INFORMACION GENERAL DEDUCIDA DE LAS OBSERVACIONES DE LAS DIECINUEVE HORAS (HORA OFICIAL).

Solamente se registraron precipitaciones en puntos de Galicia, siendo la nubosidad poco importante. En la vertiente atlántica hubo bastantes nubes altas y alguna persistente en la región del Duero.

PREDICCION VALIDA PARA EL DOMINGO DIA 18.

Buen tiempo, algo nuboso con temperaturas en aumento a partir del oeste, excepto en Galicia donde se producirán nuevas precipitaciones. Gradualmente aumentará la nubosidad en la parte oeste y norte de la vertiente atlántica con algunas nieblas de madrugada.

AVISO ESPECIAL PARA BARCOS PESQUEROS Y NAVEGACION DE CABOTAJE.

Fuerte marejada en San Vicente y Finisterre, aquí aumentando a mar gruesa. Marejadilla y ocasionalmente marejada entre golfo de León y Baleares. Rizada con marejadillas locales en el resto.

RADIOSOND EOS

Estación VALENZUELA		Indicativo	159		Día/hora 16/23	
pp	hhh	TT	T <sub>d</sub>	T <sub>d</sub>	dd	ff
	1000	222			993	2 -9
	850	1530	-0	33	41	975 2 -7
	700	3065	-7	35	25	953 3 -12
	500	5592	-23	35	53	890 -1 -19
	400	7190	-33	34	64	820 -0
	300	9140	-46	34	84	587 -18
	250	10340	-53	33	81	219 -61
	200	11740	-62	33	82	185 66
	150	13530	-57	31	62	180 64
	100	16110	-50	31	58	177 -59
						107 -55

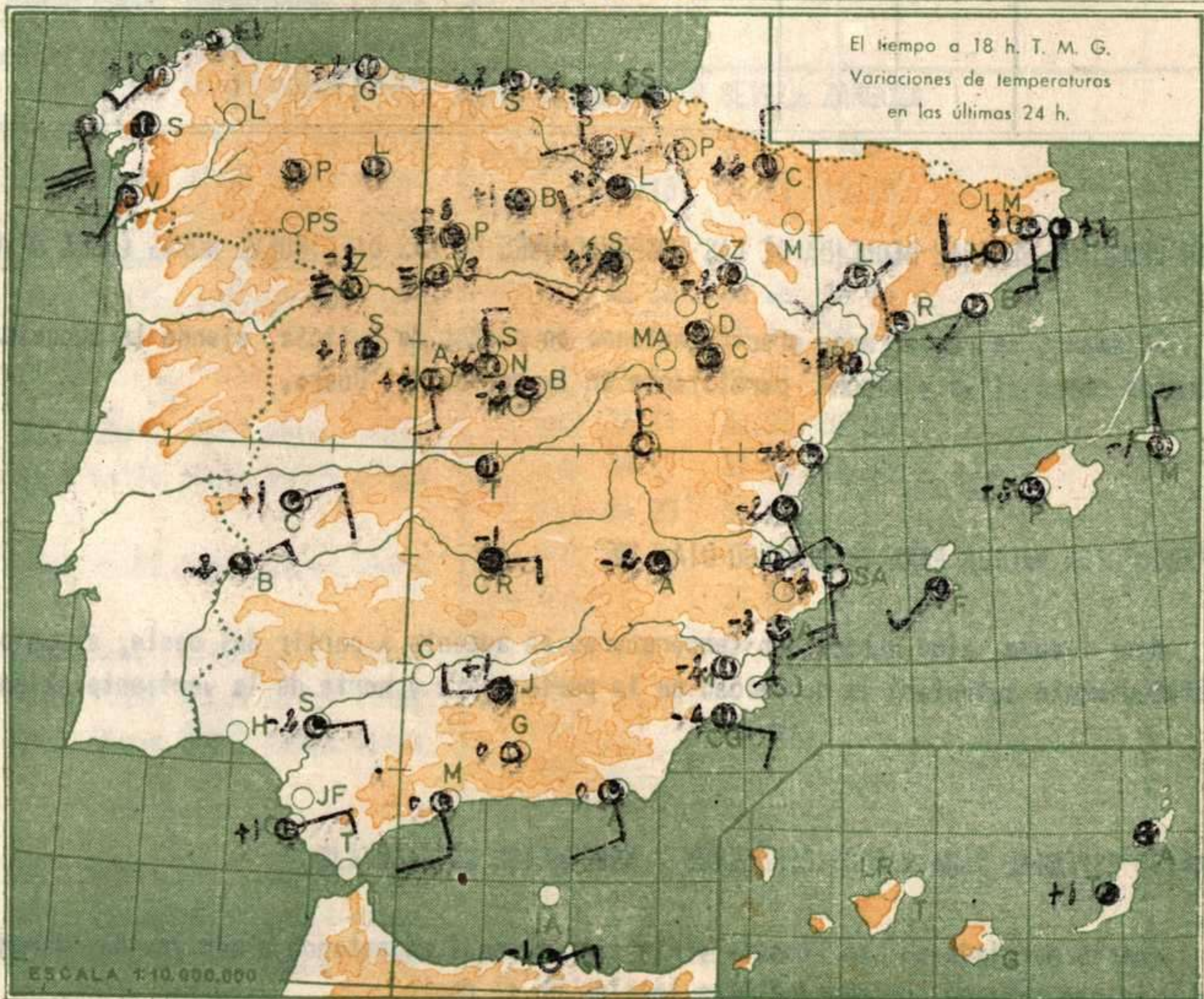
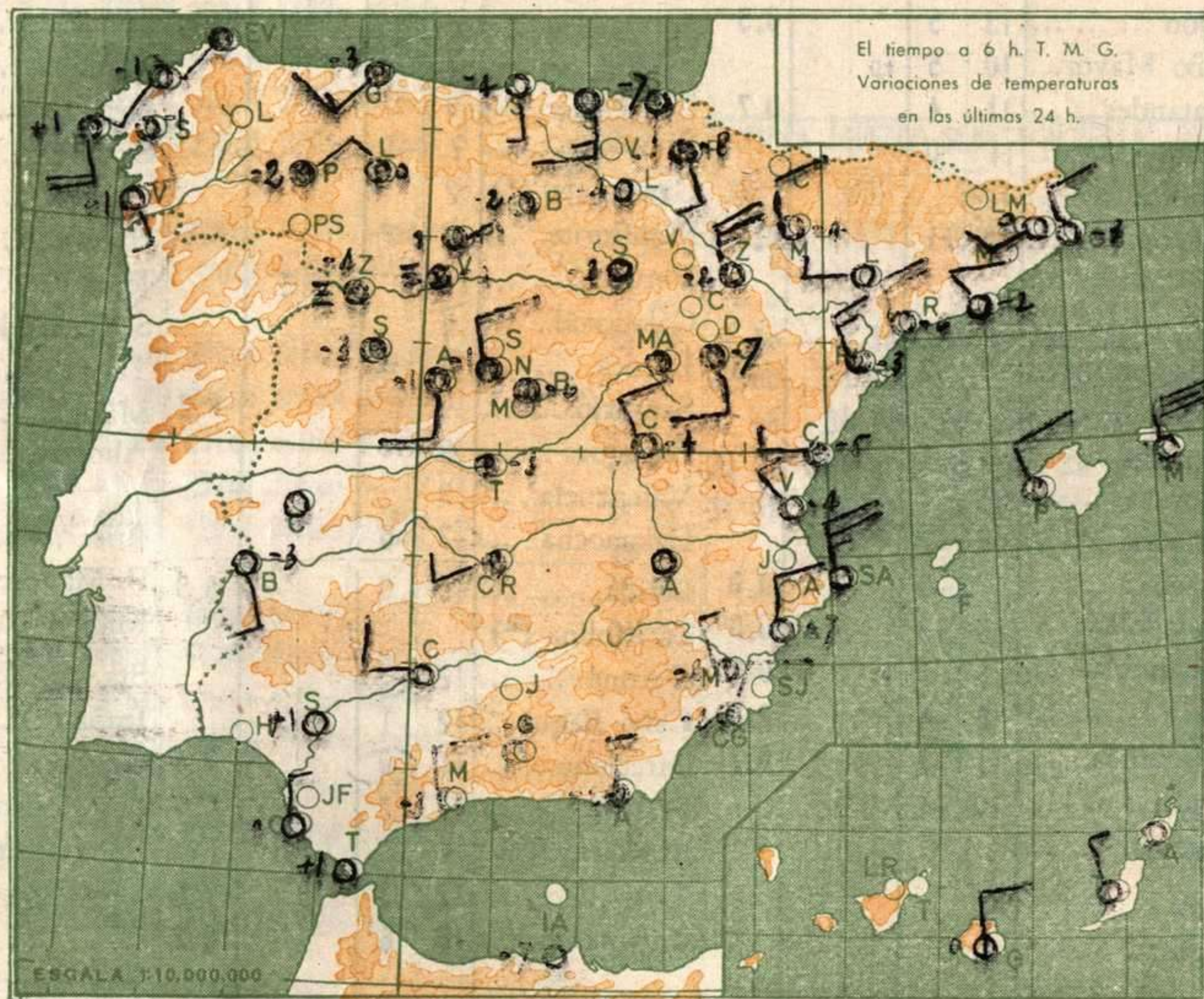
Estación BARAJAS		Indicativo	221		Día/hora 17/00	
pp	hhh	TT	T <sub>d</sub>	T <sub>d</sub>	dd	ff
	1000	237			953	4 -1 00 00
	850	1562	-1	-6	34 10	937 5 -1 01 10
	700	3085	-7	36	26	784 -6 -10 36 22
	500	5641	-22	35	55	765 -5 -12 36 22
	400	7246	-33			729 -7 -18 36 23
	300	9210	-47			715 -7 -20 36 23
	250					618 -10 35 35
	200	11780	-66			576 -15 36 55
	150	13530	-61			388 -35
	100	16070	-57			214 -63
						188 -68
						122 -56


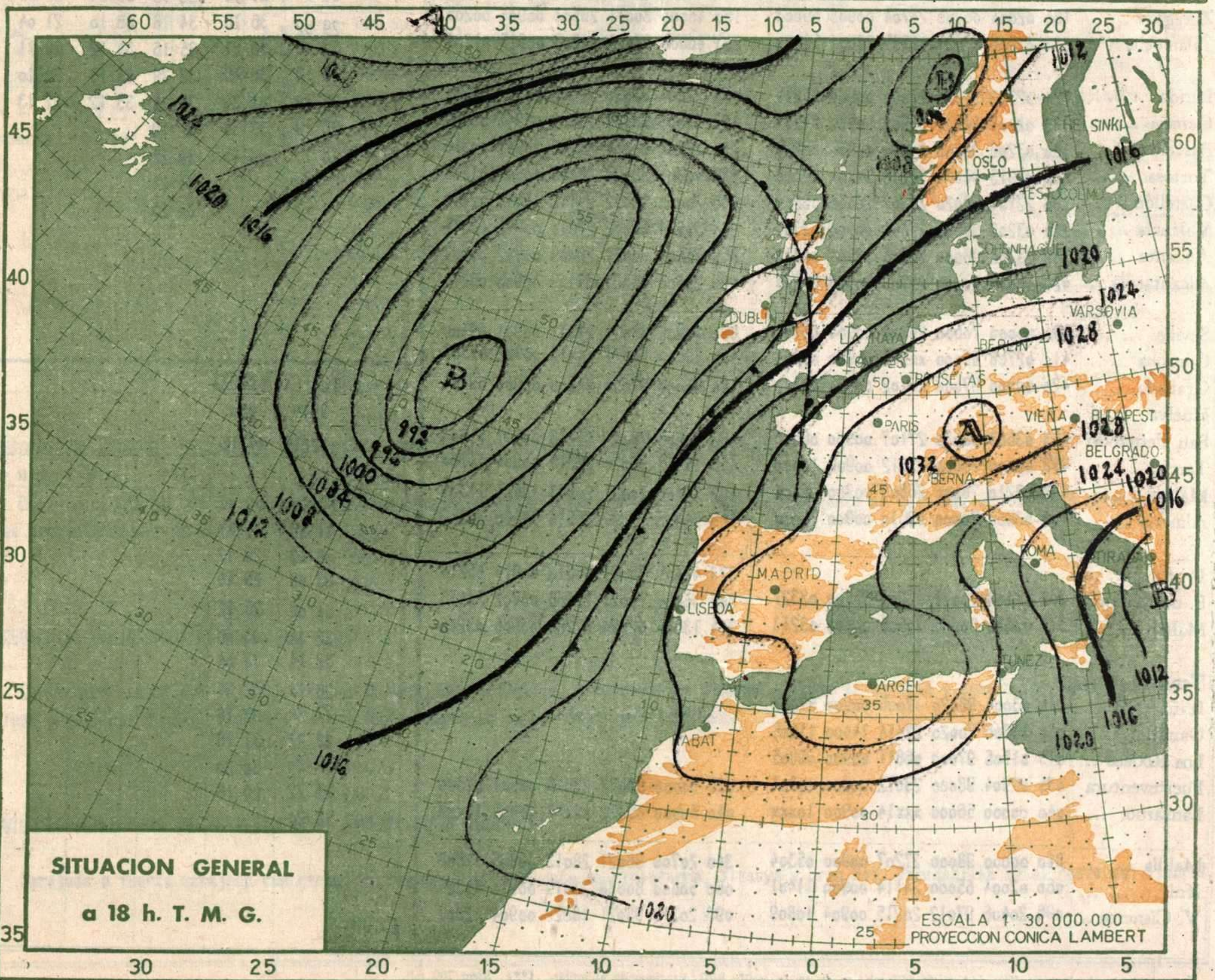
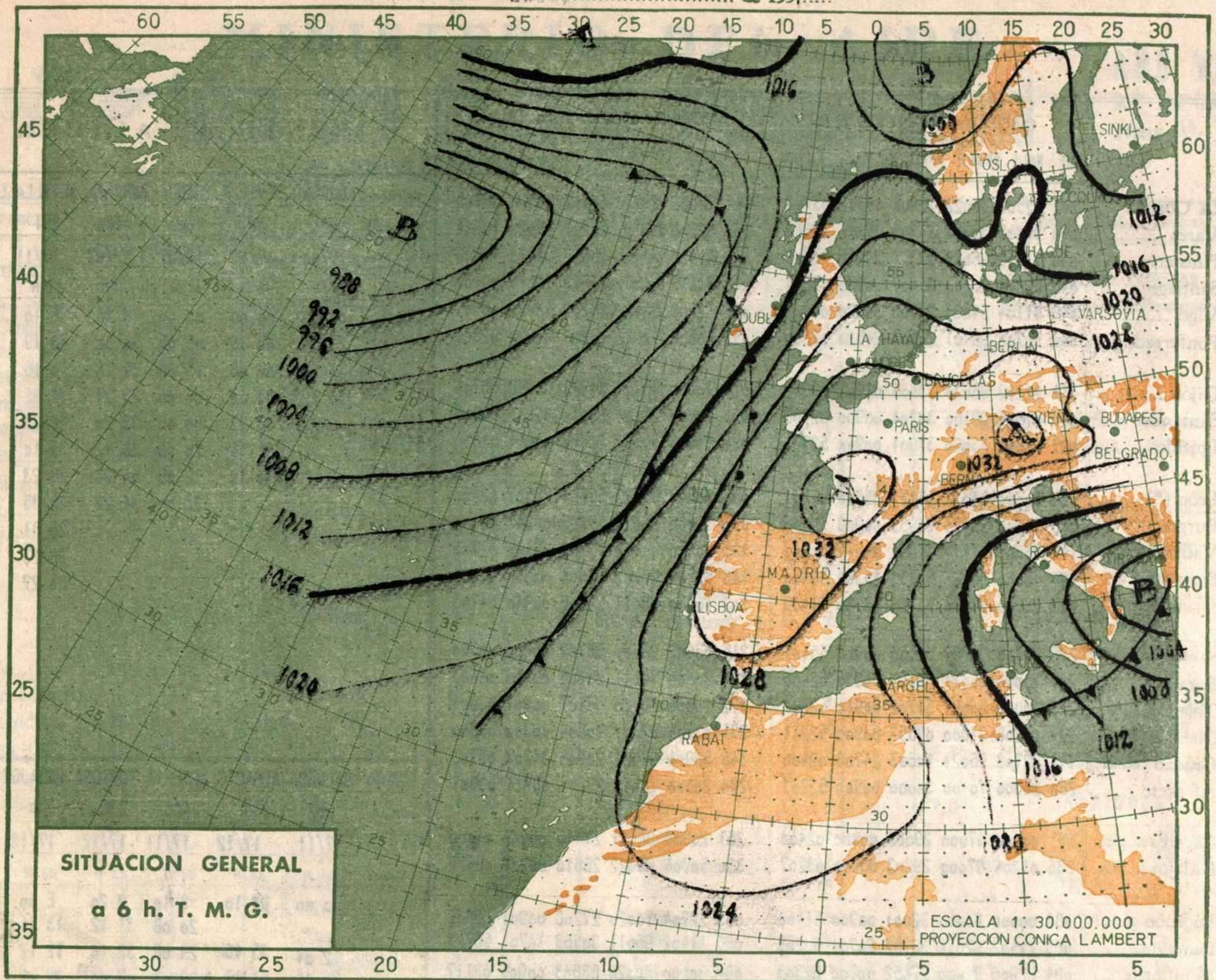

Estación VALENZUELA		Indicativo	159		Día/hora 17/11	
pp	hhh	TT	T <sub>d</sub>	T <sub>d</sub>	dd	ff
	1000	244			995	5 -2
	850	1557	3	34	20	946 2 -4
	700	3105	-4	35	20	920 2 -6
	500	5685	-17	35	34	906 1 -10
	400	7307	-32	33	31	901 1 -17
	300	9270	-48	32	30	867 4
	250	10440	-56	31	34	196 -67
	200	11930	-66	30	44	178 -62
	150	13600	-59	30	45	
	100	16150	-58	30	45	

Estación	Indicativo	Día/hora
1000		
850		
700		
500		
400		
300		
250		
200		
150		
100		

Estación	Indicativo	Día/hora
1000		
850		
700		
500		
400		
300		
250		
200		
150		
100		

Estación	Indicativo	Día/hora
1000		
850		
700		
500		
400		
300		
250		
200		
150		
100		





	OBSERVACIONES a 6 h.							OBSERVACIONES a 18 h.							VIENTO EN ALTURA						
	iii	Nddff	VVwwW	PPPTT	N <sub>0</sub> C <sub>1</sub> hC <sub>M</sub> C <sub>N</sub>	T <sub>d</sub> T <sub>d</sub> app		iii	Nddff	VVwwW	PPPTT	N <sub>0</sub> C <sub>1</sub> hC <sub>M</sub> C <sub>N</sub>	T <sub>d</sub> T <sub>d</sub> app		Estación	LOGROÑO	SEVILLA	GANDO	ZARAGZA	SEVILLA	LOGROÑO
La Coruña ...	001	62503	50022	26408	45572	05713	001	72002	65022	23412	708xx	06705		Estación	LOGROÑO	SEVILLA	GANDO	ZARAGZA	SEVILLA	LOGROÑO	
Vares ...	004	82305	58021	24709	85xxx	07803	004	82305	66616	20911	45020	10604		Indicativo	084	391	030	160	391	084	
Finisterre ...	040	71419	96022	27311	54x70	10709	040	81428	96051	25512	45x20	11707		Día y hora	17/00	17/05	17/07	17/07	17/11	17/12	
Santiago ...	043	51801	20003	25007	00956	03044	043	71812	40021	25610	76416	03107		Altitud	dd ff	dd ff	dd ff	dd ff	dd ff	dd ff	
Vigo ...	046	61104	64031	27709	34420	07400	046	42202	62022	25212	4347x	06707		Tierra	00 00	00 00	00 00	W 20	NE 10	NW 20	
Ponferrada ...	053	50702	96101	22804	24520	02300	053	80000	97032	29207	0092x	02803		500	29 04	08 16	05 08	30 30	08 19	28 10	
Gijón ...	014	22212	96020	28605	00901	03901	014	70000	95052	24311	00979	08704		1.000	31 10	06 08	15 06	32 18	10 16	29 25	
Santander ...	023	01604	96100	30204	00900	02706	023	50000	95101	26010	35611	03608		1.500	30 12	34 10	00 00	33 24	34 10	35 12	
Igueldo ...	027	21805	83020	31901	0094x	52701	027	51606	70051	26706	00941	51810		2.000		33 12	00 00	33 20	34 23	34 14	
León (*) ...	055	30000	98021	16121	35600	51104	055	70000	97022	55604	65507	02400		2.500		35 18	20 04	36 12	35 10	34 10	
Burgos (*) ...	076	30000	95020	54953	00908	53400	076	50000	96021	55503	00941	02400		3.000		34 19	32 06	04 28	28 23	32 16	
Valladolid ...	141	90000	01474	11051	9xxx	51400	141	90000	00454	12702	09xxx	02703		4.000				34 22	26 35	34 16	
Soria (*) ...	148	60000	96022	50753	25304	56400	148	52508	98022	62004	00905	51304		5.000					28 31	34 38	
Salamanca (*) ...	202	20000	97030	53251	00940	51400	202	40000	98011	54306	00940	04703		5.500					28 23	34 26	
Navacerrada (*) ...	215	73106	98031	58555	00908	55401	215	03402	98000	58702	00900	00300		6.000					30 27	34 28	
Barajas ...	221	10000	65021	30151	00930	52400	221	20000	70011	29206	00902	04403		7.000							
Toledo ...	272	30000	60051	31702	00910	02201	272	10000	60020	30107	00901	03604		8.000							
Cuenca (*) ...	231	03208	97000	07552	00900	52211	231	03204	97001	10604	00900	03300		9.000							
Ciudad Real ...	348	32703	96021	10603	24703	02400	348	50904	97021	20808	34703	03703		10.000							
Albacete ...	280	00000	70100	30000	00900	52303	280	20000	75012	29804	00931	03307		11.000							
Cáceres ...	261	00000	97000	29006	00900	02400	261	20908	98021	27410	00941	04400		12.000							
Badajoz ...	330	01204	97000	29203	00900	03207	330	50704	98022	26610	00931	06402		Estación	SALMACA	ALBACTE	ALMERIA	TORTOSA	BADAJOS	LEON	
Logroño ...	083	00000	80000	32001	00900	51400	083	22704	70020	27708	00901	03603		Indicativo	202	280	488	238	330	055	
Pamplona ...	086	21402	97031	36752	20701	52205	086	11402	96011	30503	10701	56703		Día y hora	17/11	17/12	17/11	17/12	17/12	17/11	
Monflorite ...	094	02906	84000	27852	00900	62308	094	30000	80020	38603	00905	03117		Altitud	dd ff	dd ff	dd ff	dd ff	dd ff	dd ff	
Zaragoza ...	160	02804	80000	27704	00900	59803	160	40000	80011	28503	00904	00205		Tierra	00 00	NW 10	S 10	W 20	E 00	00 00	
Calamocha (*) ...	233	31408	97021	42955	26601	52224	233	40000	97021	44603	00915	01204		500			20 08	31 12	13 14		
Lérida ...	171	02702	98020	27000	00900	55215	171	22204	98020	27606	00901	53207		1.000	12 04	35 16	23 06	32 10	12 12		
Gerona ...	183	02003	40000	23902	00900	51227	183	31803	70031	25809	00941	56505		1.500	20 04	01 13	28 03	09 04	22 05	28 13	
Barcelona ...	180	03206	98000	24106	00900	00220	180	22502	96011	28308	00941	00316		2.000		36 18	34 16	08 10	21 04	26 14	
Tortosa ...	238	92913	98000	25208	9xxx	59308	238	50000	98021	28208	00906	01216		2.500	29 02	36 21	35 16	34 12	29 11	28 10	
Castellón ...	286	22701	98020	26307	26000	562xx	286	20000	96052	29112	15041	52210		3.000	32 06	36 21	35 16	34 12	29 11	28 10	
Valencia ...	285	03202	96000	25404	00900	52305	285	31604	97002	27810	00972	08314		4.000	30 13	36 19	33 29	34 15	29 10	26 19	
Alicante ...	359	23206	98000	26505	16501	00312	359	21804	98011	29009	00942	04307		5.000	28 14	01 24	32 25	35 12	27 13	28 16	
Alcantarilla ...	429	00000	60000	25709	00900	00305	429	20000	65021	37409	00900	05211		5.500	28 19	35 34	32 19			26 22	
Sevilla ...	390	00000	70000	29806	00900	05400	390	20902	65021	27911	00901	09400		6.000	28 13	03 45	30 25			29 22	
Córdoba ...	410	02708	55000	xx06	00900	06304	410	20000	70011	xxx13	00902	07303		7.000			31 21			27 18	
Granada ...	420	00000	97000	xxx02	00900	01300	420	00000	97050	xxx09	00900	09404		8.000			30 25				
Huelva ...														9.000							
San Fernando	453	03603	98020	27107	00900	06603	453	30605	98021	27113	00911	11603		10.000							
Tarifa ...	458	00000	98000	27012	00900	10300	458	11915	98020	26315	00904	11300		11.000							
Málaga ...	482	03210	70000	26808	00900	05304	482	31406	70021	20913	16501	11309		12.000							
Almería ...	488	53603	70000	02610	00900	05030	488	71306	75022	28514	58560	09309		Estación	SEVILLA	ZARGOZA					
Ibiza ...														Indicativo	391	160					
P. de Mallorca	302	23108	70011	22205	25500	03327	302	30000	70021	29106	00902	51413		Día y hora	17/17	17/16					
Mahón ...	314	03630	60000	20608	00900	03213	314	13604	62020	27209	00905	03216		Altitud	dd ff	dd ff	dd ff	dd ff	dd ff	dd ff	
Tenerife ...														Tierra	NE 10	00 00					
Izaña (**)	010	03004	98020	17006	00900	57806								500	11 16	31 04					
Gando ...	030	13306	70020	22414	14400	11605								1.000	08 08	29 12					
Los Rodeos ...	015	01506	97000	06811	00900	09805								1.500	03 08	29 14					
Fuerteventura	035	02904	98000	23012	00900	10604	035	60000	98022	22018	00901	07300		2.000	31 08	25 12					
Lanzarote ...	040	00900	56000	xxx14	00900	10xxx	040	50000	65022	xxx17	50909	13xxx		2.500	32 14	33 08					
Melilla ...	340	00000	98000	27207	00900	05304	340	20700	98021	28013	00905	12508		3.000	32 14	33 04					
Ifni ...	060	02004	65000	24114	00900	11401	060	50000	80030	23319	00910	10305		4.000	26 14	32 24					
V. Cisneros ...	096	20406	97012	20215	00904	10809	096	20216	98021	18822	00904	12807		5.000	27 14	32 16					

(\*) Altura de la superficie isobara de 850 mb. se da en la casilla PPP, suprimiendo el millar. (\*\*) Idem 700 mb.