

SERVICIO METEOROLOGICO NACIONAL DE ESPAÑA

BOLETIN DIARIO DEL CENTRO DE ANALISIS Y PREDICCIÓN

MADRID, JUEVES 27 de ABRIL de 1978 Núm. 117

Sección de Publicaciones del Servicio Meteorológico Nacional, Ciudad Universitaria - Apartado de Correos 285, Madrid (España)
Teléf.: * [341] (91) 244 35 00 - Fonometeo Madrid (información local zona Centro): 094 - Fonometeo España: (91) 232 69 40

TIEMPO PASADO (de 12 horas de ayer a 12 horas, T.M.G., de hoy):

Nubosidad y precipitaciones: Durante las últimas 24 horas se han registrado precipitaciones en todas las regiones, salvo en Canarias y en el Sudeste peninsular. Estas fueron en forma de nieve en los sistemas montañosos. Destacan los 25 litros por metro cuadrado recogidos en Navacerrada, 16 en Segovia, 14 en Avila y Badajoz, 13 en Oviedo y 10 en Logroño.

Vientos fuertes: Se han registrado de poniente en Albacete y Valencia con rachas de 54 Kms. hora.

Temperaturas destacables: Las máximas de ayer oscilaron entre 25^º en Murcia y 8^º en Avila, entre 20 y 19^º en Baleares y entre 24 y 23^º en Canarias. Las mínimas de hoy han variado de 0^º en León a 17^º en Murcia, de 12 a 15^º en Baleares y de 17 a 16^º en Canarias.

PRONOSTICO PARA MAÑANA:

En la vertiente atlántica y cantábrico occidental nubosidad variable con algunos chubascos dispersos. Poco nuboso en las demás regiones peninsulares y Baleares. En Canarias algunos intervalos nubosos con alguna precipitación local.

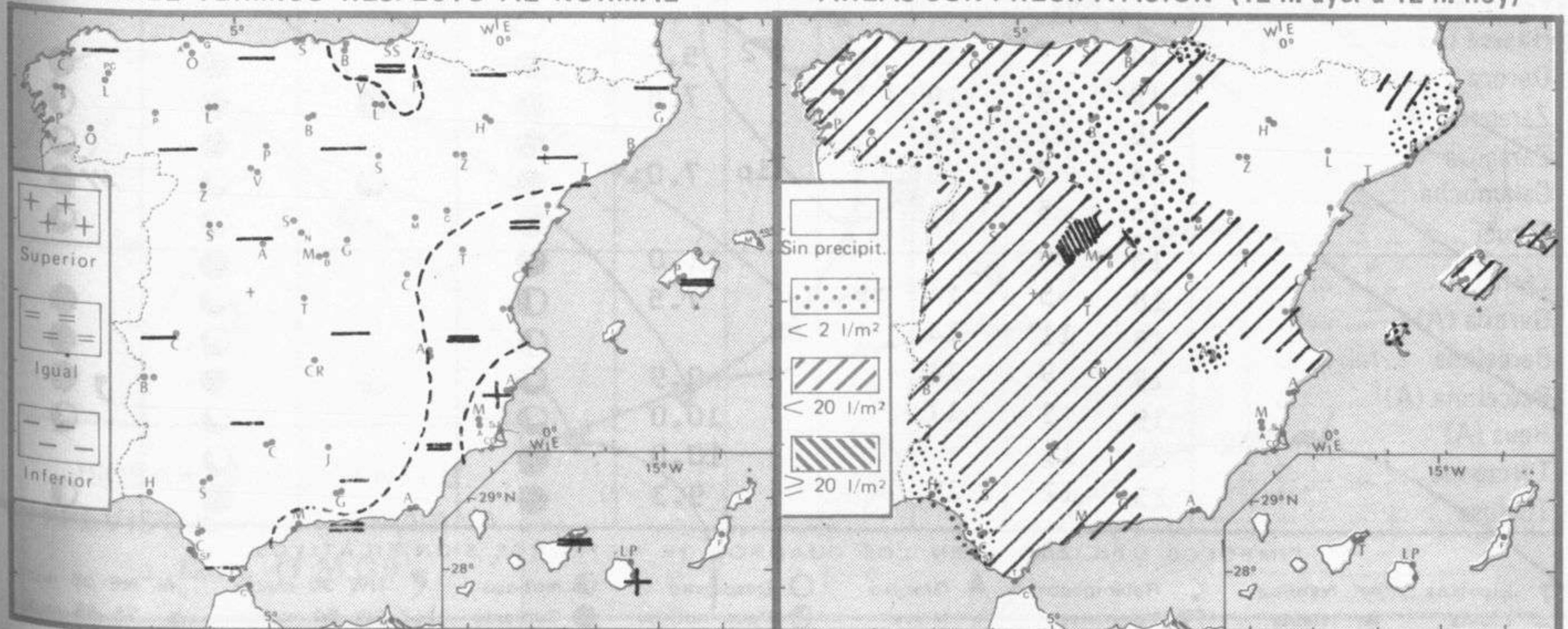
TENDENCIA PARA LOS DIAS 29 y 30:

Día 29: Lluvias y chubascos en la vertiente atlántica. En las demás regiones peninsulares y Canarias chubascos dispersos. En Baleares poco nuboso.

Día 30: Chubascos dispersos en todas las regiones.

NIVEL TERMICO RESPECTO AL NORMAL

AREAS CON PRECIPITACION (12 h. ayer a 12 h. hoy)

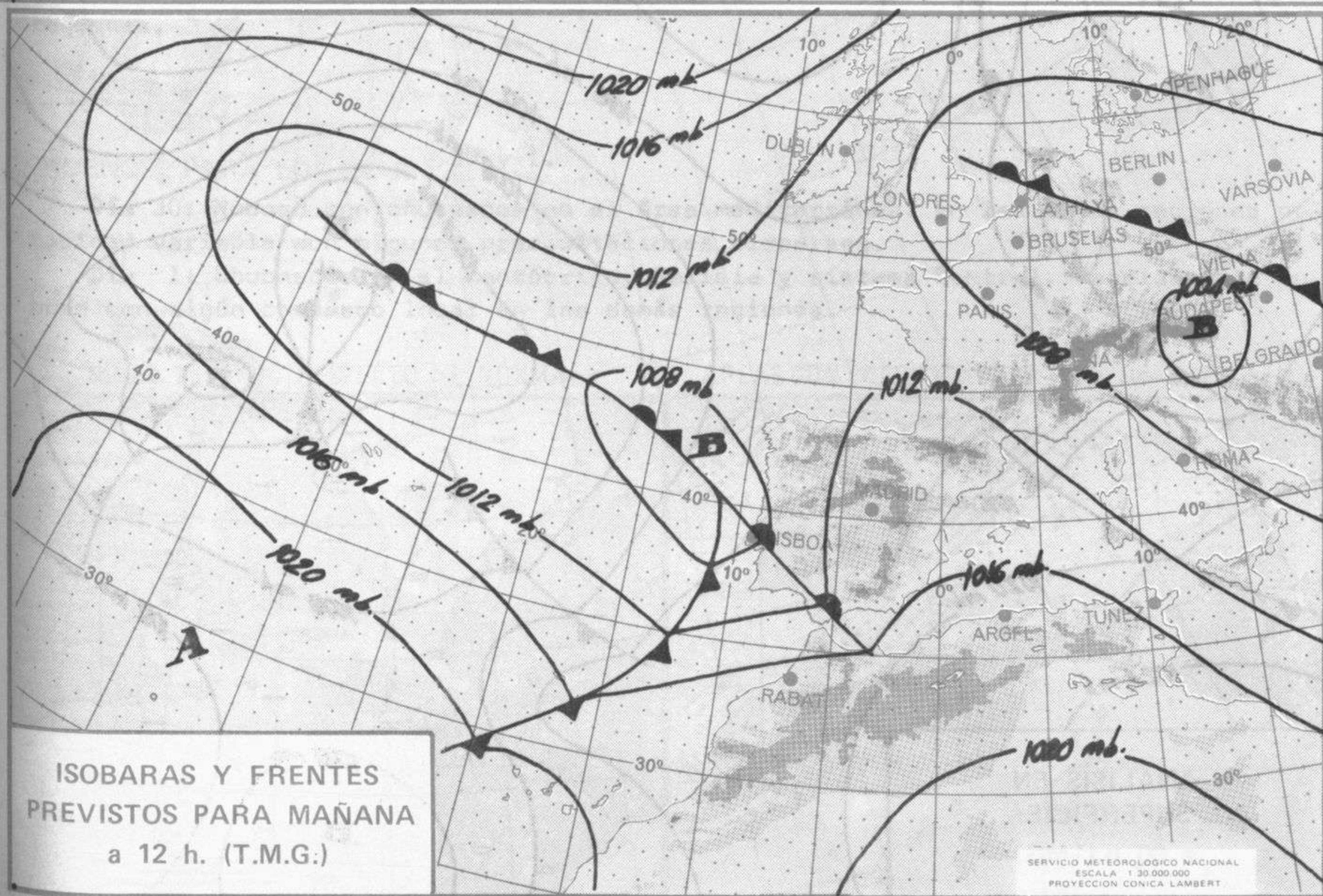


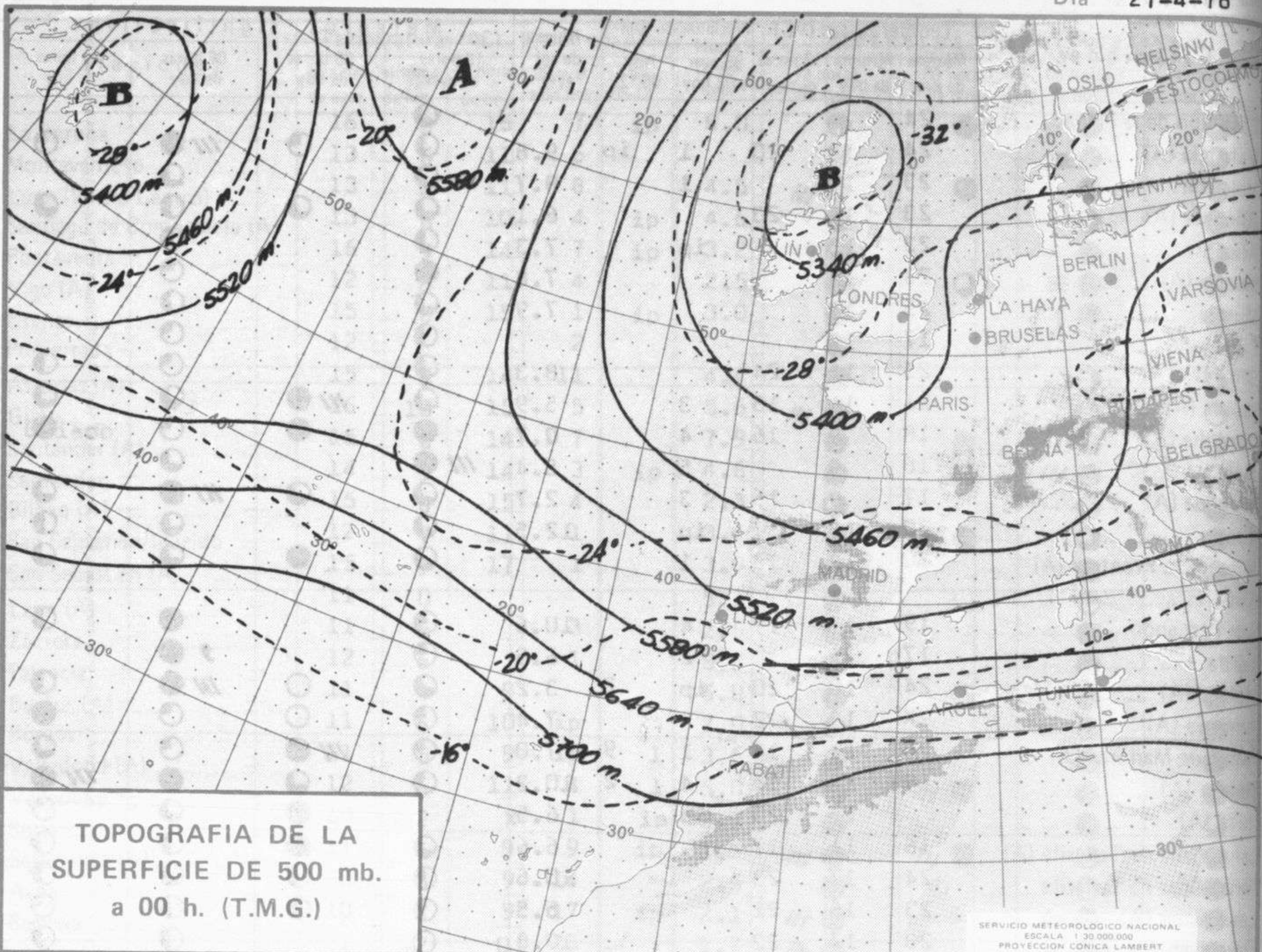
Estaciones	Temperaturas (°C)			Precipitación (l/m²)		Horas de sol ayer	Meteoros significativos			
	Máxima de ayer	Mínima de hoy	12 horas de hoy	06 ayer a 06 hoy	Hoy 06-12		18 horas de ayer	00 horas de hoy	06 horas de hoy	12 horas de hoy
La Coruña	16	8	15	7	ip	8.0	●	●	○	○
Monteventoso	13	6	11	6			●		☃	○
Lugo (Punto Centro)	13	4	11	8		4.5	☃	●	●	●
Santiago de Compostela (A)	13	6	10	4	ip	4.6	●		○	●
Pontevedra	16	9	14	7	ip	3.2	○		●	○
Vigo (A)	12	8	11	4		2.5	●	○	☃	●
Orense	15	6	15	1	ip	3.0	●		☃	●
Ponferrada	12			2			●			●
Asturias (A)	15	8	14	11		4.4	●		○	○
Gijón	16	10	15	5		5.6	☃		○	○
Oviedo	15	6	14	7		7.9	●	●	○	○
Santander (A)	14	9	14	3	ip	4.6	●	●	☃	○
Santander	15	8	15	4		2.3	○		●	○
Bilbao (A)	12	7	11	1		3.4	●	☃	○	●
San Sebastian/Igueldo	15	9	17	1		3.9	○		●	●
San Sebastian (A)	11	0				5.1	●		○	
León (A)	11	6		3		2.5	●		●	
Zamora	12	6		1		5.2	●		●	
Palencia	11	4	9			6.0	●	○	●	●
Burgos (A)	11	5	10	ip		7.0	●		●	●
Burgos	11	5	9	ip	1	3.6	●		●	●
Valladolid (A)	12	6	11	4	1	5.0	●	☃	●	●
Valladolid	10	2	X	1	ip	2.9	●		●	○
Soria	11	5	9	9	ip	1.2	☃	☃	○	●
Salamanca (A)	8	3	9	14		2.5	☃		○	●
Avila	10	4	9	17	ip	2.1	☃		☃	●
Segovia	1	-2	0	25	1	1.7	*		*	*
Navacerrada	15	7	12	9		4.2	☃	○	○	●
Madrid/Barajas	15	6	13	9		X	☃	○	○	●
Madrid (Cdad.Universitaria)	14	7		7			●		○	●
Guadalajara	X	8		2		4.1	☃		○	●
Toledo	13	7	10	12		3.3	☃		☃	○
Cuenca		4		3		6.9	●		●	●
Molina de Aragón	15	6		6		2.0	●		●	●
Ciudad Real	16	7	12	4	ip	9.0	○	○	○	●
Albacete (A)	13	8	13	8			○		●	●
Cáceres	18	9	15	14		2.0	●		●	●
Badajoz (A)	12	4	12	8			☃		○	●
Vitoria (A)	17	7	15	7		9.7	●		○	○
Logroño	15	7	14	9		9.7	●	☃	○	○
Logroño (A)	13	6	12	4		1.7	●		○	○
Pamplona	14	7	12	ip	2	5.6	○		●	●
Huesca (A)	19	9	18			7.8	●	●	○	○
Daroca	18	11	16				●		○	○
Zaragoza (A)	14	5	10	1	ip	7.0	●	○	○	○
Zaragoza	15	5	13	2			●		○	○
Calamocha							●		○	○
Teruel							●		○	○
Lérida	18	10				11.0	●		○	○
Gerona (A)	18	5	14	ip		7.5	○		○	○
Barcelona	19	11	14				○		○	○
Barcelona (A)	19	9	14			9.9	○	○	○	○
Reus (A)	19	9	17			10.0	○		○	○
Tarragona	21	11				10.0	●		○	○
Tortosa	23	12	19			9.3	●		○	○

SIMBOLOS UTILIZADOS EN LOS CUADROS DE METEOROS SIGNIFICATIVOS

- ☃ Llovizna
- ☃ Nieblina
- ☃ Relámpagos
- ▲ Granizo
- Despejado
- Nuboso
- ☃ NW 30 nudos
- ☃ NE 35 nudos
- ☃ Lluvia
- ☃ Niebla
- ☃ Tormenta
- * Nieve
- Poco nuboso
- Cubierto
- ☃ SW 50 nudos
- ☃ SE 65 nudos

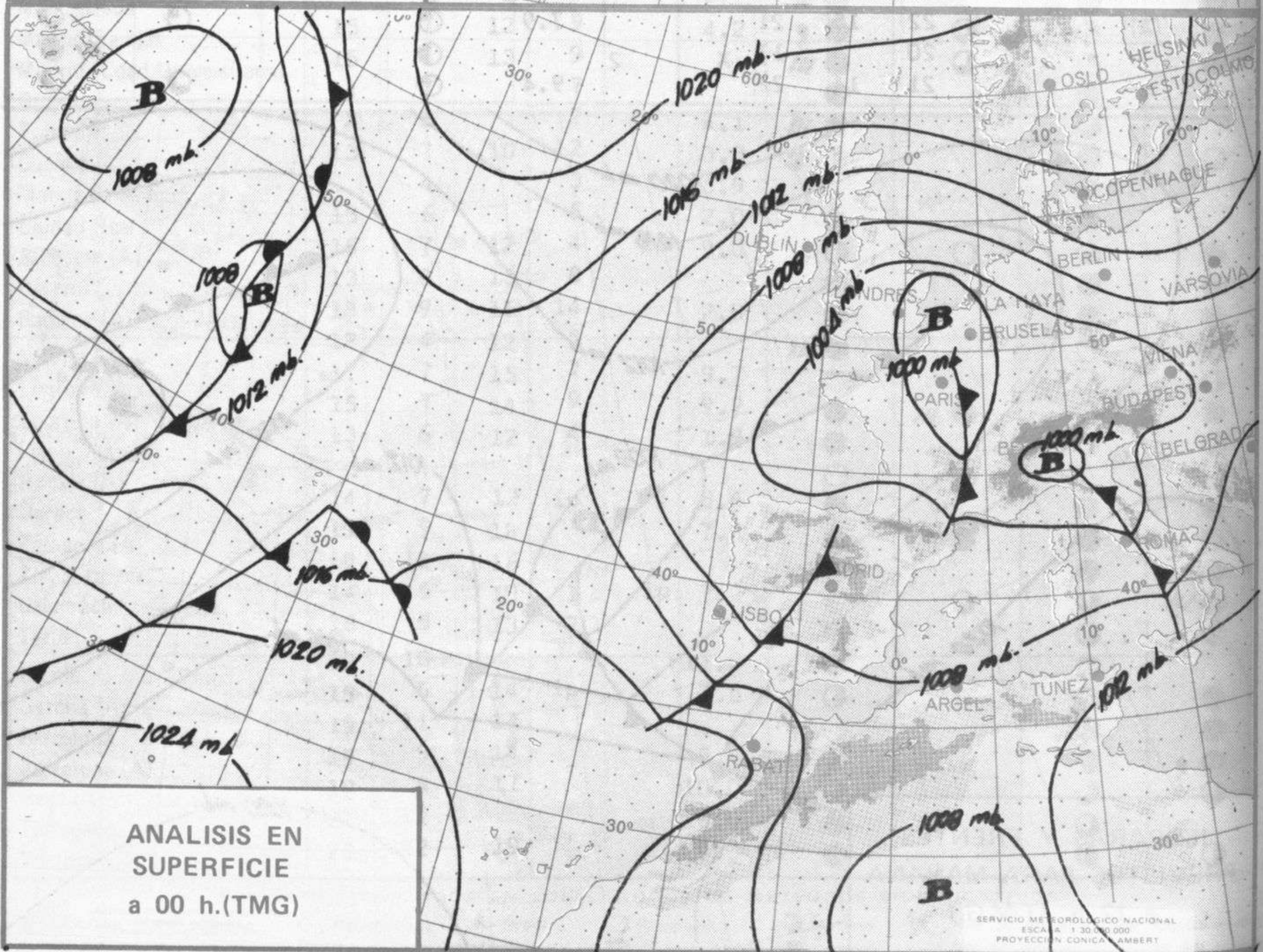
Estaciones	Temperaturas (°C)			Precipitación (l/m²)		Horas de sol ayer	Meteoros significativos			
	Máxima de ayer	Mínima de hoy	12 horas de hoy	06 ayer a 06 hoy	Hoy 06-12		18 horas de ayer	00 horas de hoy	06 horas de hoy	12 horas de hoy
Castellón de la Plana	24						☉			
Valencia (A)	24	13	20	1	ip	9.6	☉	☾	☾	☾
Valencia	23	13		1		8.7	☉		☾	☾
Alicante (A)	23	13	23			6.1	☉	☾	☾	☾
Alicante	23	13		ip		7.3	☉		☾	☾
Murcia (A)	23	16				7.8	☉		☾	☾
Murcia	25	17				7.9	☉		☾	☾
Cartagena	17	13					☉		☾	☾
San Javier	25	13	24			8.3	☉		☾	☾
Sevilla (A)	21	11	18	3		5.9	☉	☾	☾	☾
Córdoba (A)	18	9	16	4		0.7	☉	☾	☾	☾
Jaén	18	9		5		5.4	☉	☾	☾	☾
Granada (A)	17	9	16	3		2.7	☉	☾	☾	☾
Huelva	20	13	17	ip		12.5	☉		☾	☾
Jerez de la Frontera (A) ...	20	13	18	1			☉	☾	☾	☾
Cádiz										
San Fernando	19	13	17	4		10.6	☉		☾	☾
Tarifa	17	13		2		6.5	☉		☾	☾
Málaga (A)	24	10	20	ip	2	3.2	☉	☾	☾	☾
Almería (A)	X	13	22			7.4	☉	☾	☾	☾
Palma de Mallorca (A)	20	12	16	1	9	7.0	☉	☾	☾	☾
Mahón (A)	19	13	14	4	2	10.2	☉	☾	☾	☾
Ibiza (A)		15	20	ip		6.5		☾	☾	☾
Santa Cruz de Tenerife (A)...	16	11	17			6.6	☉	☾	☾	☾
Santa Cruz de Tenerife	24	17	23			10.6	☉	☾	☾	☾
Las Palmas (A)	23	16	21			5.5	☉	☾	☾	☾
Fuerteventura (A)	23	17	22			10.8	☉		☾	☾
Lanzarote (A)	22	15	21			7.9	☉		☾	☾
Ceuta	20		17		2		☉		☾	☾
Melilla	21	14	22			9.4	☉		☾	☾





TOPOGRAFIA DE LA SUPERFICIE DE 500 mb. a 00 h. (T.M.G.)

SERVICIO METEOROLÓGICO NACIONAL
ESCALA 1:30 000 000
PROYECCION CONICA LAMBERT



ANALISIS EN SUPERFICIE a 00 h.(TMG)

SERVICIO METEOROLÓGICO NACIONAL
ESCALA 1:30 000 000
PROYECCION CONICA LAMBERT