

# SERVICIO METEOROLOGICO NACIONAL DE ESPAÑA

## BOLETIN DIARIO DEL CENTRO DE ANALISIS Y PREDICCIÓN

MADRID,

MARTES

25 de

ABRIL

de 1.978.

Núm. 115.

Sección de Publicaciones del Servicio Meteorológico Nacional, Ciudad Universitaria - Apartado de Correos 285, Madrid (España)  
Teléf.: \* [341] (91) 244 35 00 - Fonometeo Madrid (información local zona Centro): 094 - Fonometeo España: (91) 232 69 40

TIEMPO PASADO (de 12 horas de ayer a 12 horas, T.M.G., de hoy):

Nubosidad y precipitaciones: La nubosidad ha sido abundante en la vertiente atlántica y el cielo ha permanecido parcialmente nuboso en las regiones mediterráneas con grandes claros durante la tarde de ayer en Levante. Ha llovido en todas las regiones peninsulares, excepto en Levante y Sudeste. En Baleares y Canarias las precipitaciones han sido muy débiles o inapreciables. La cantidad más importante se ha medido en Galicia, destacando 39 litros por metro cuadrado en Santiago, 18 en Coruña y 11 en Vigo. En Navacerrada se han medido 4 litros de nieve. También ha nevado con intensidad débil en el Pirineo Catalán.

Vientos fuertes. Se han registrado rachas en el Sudeste, Levante y mitad oriental de La Mancha.

Temperaturas destacables: Predominaron los valores medios inferiores a los normales con máximas de ayer comprendidas entre 25° en Murcia y 9° en Pamplona y las mínimas de hoy entre 4° en Teruel, Soria, Avila, Pamplona y León y 13° en Ibiza.

### PRONOSTICO PARA MAÑANA:

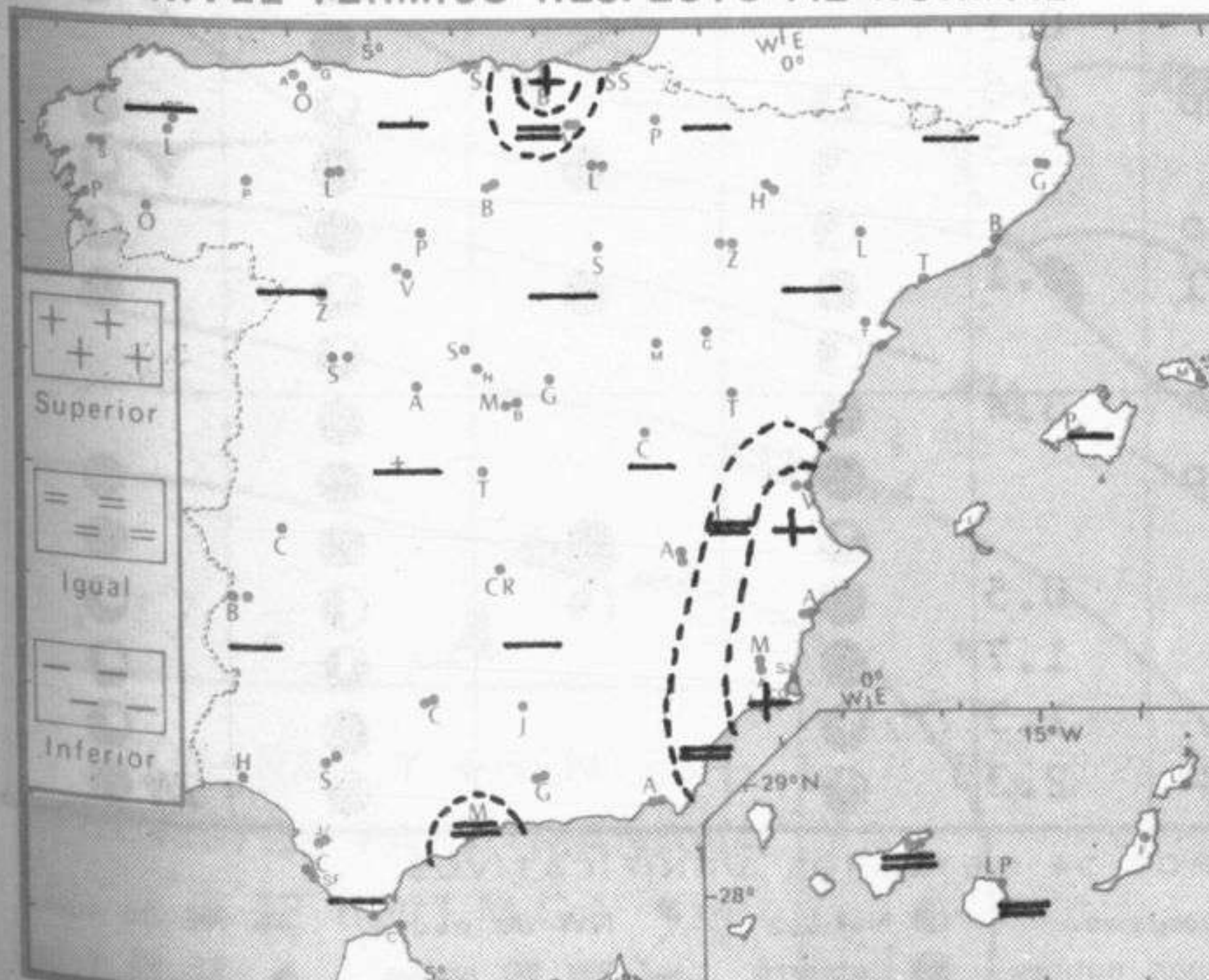
En el Cantábrico, Galicia y cabeceras del Ebro y Duero, muy nuboso con chubascos frecuentes. En el resto del Duero y Castilla la Nueva, nuboso con chubascos muy dispersos, excepto en el sistema Central donde serán frecuentes. Poco nuboso en las demás regiones.

### TENDENCIA PARA LOS DIAS 27 y 28.:

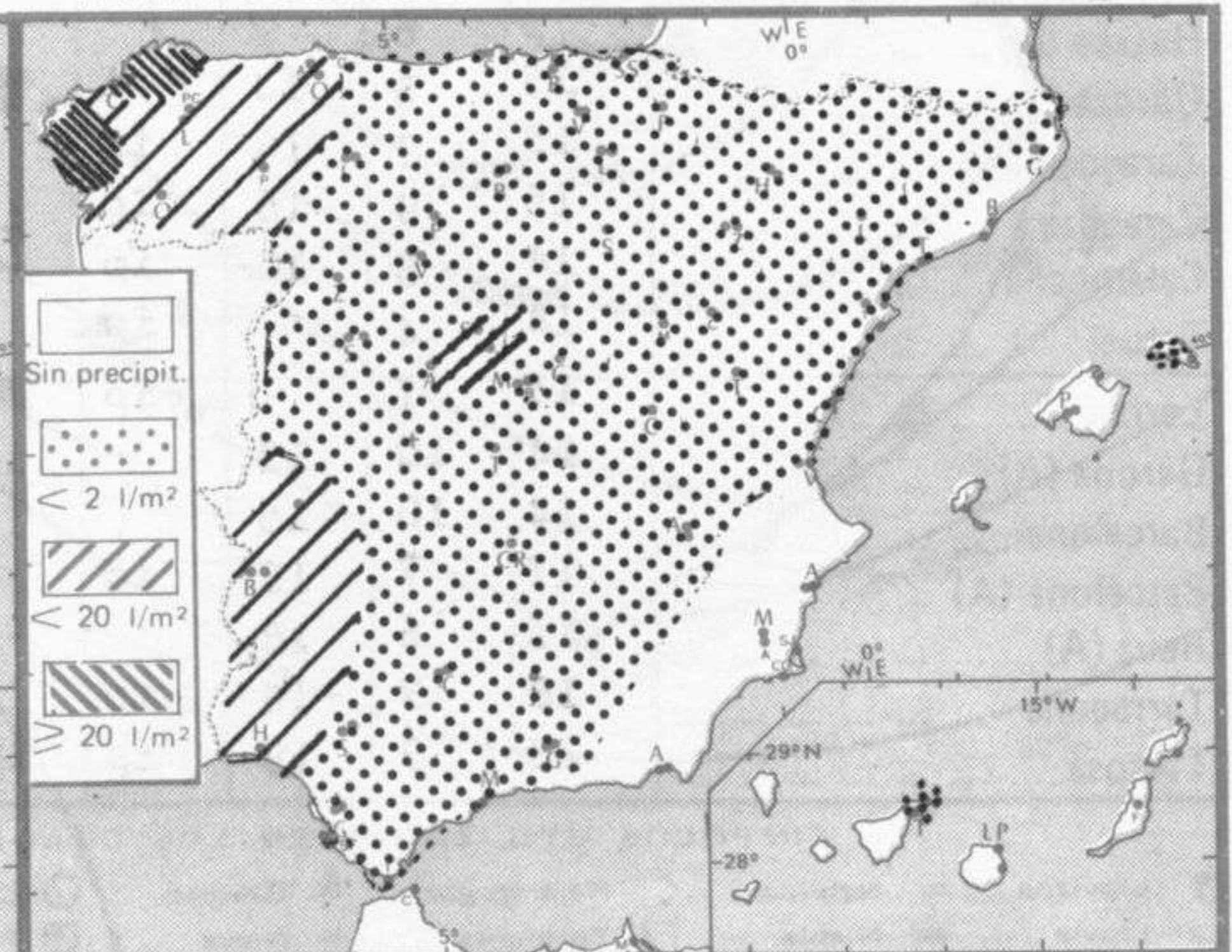
Día 27: Continuará con análogas características.

Día 28: Lluvias en la vertiente atlántica. Algo nuboso en las demás regiones.

NIVEL TERMICO RESPECTO AL NORMAL



AREAS CON PRECIPITACION (12 h. ayer a 12 h. hoy)

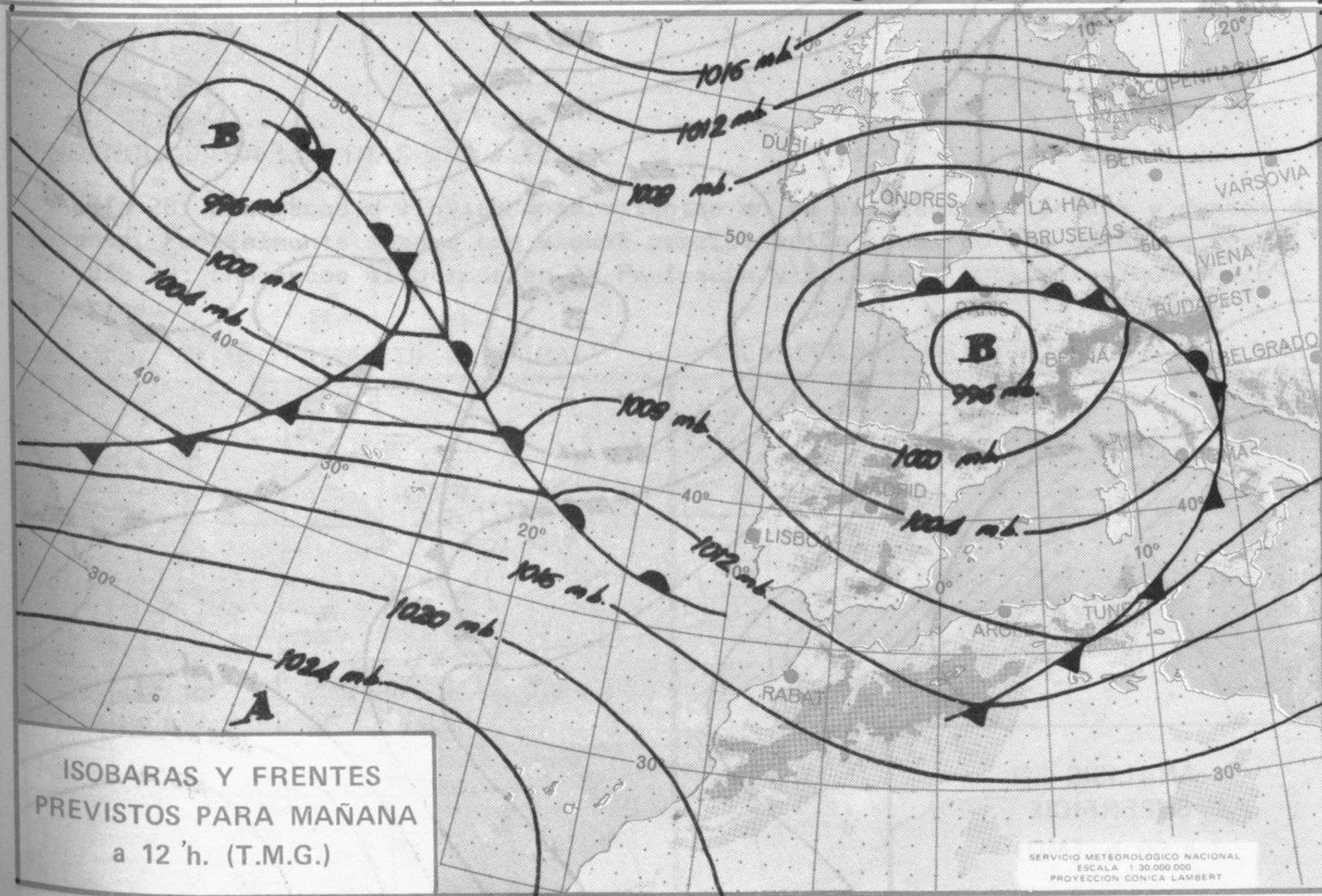


Estaciones	Temperaturas (°C)			Precipitación (l/m²)		Horas de sol ayer	Meteoros significativos			
	Máxima de ayer	Mínima de hoy	12 horas de hoy	06 ayer a 06 hoy	Hoy 06-12		18 horas de ayer	00 horas de hoy	06 horas de hoy	12 horas de hoy
La Coruña ... ..	15	9	11	9	9	1.5	●	/// ●	/// ●	●
Monteventoso ... ..	12	6	8	7	9		●		●	●
Lugo (Punto Centro) ... ..	12	6	12	6	2	3.5	●	●	●	/// ●
Santiago de Compostela (A)	13	7	8	29	13		●	●	●	/// ●
Pontevedra ... ..	16	11	12	3	6	4.7	●		●	/// ●
Vigo (A) ... ..	12	7	9	8	4	1.0	●	●	●	/// ●
Orense ... ..	15	8	12	6	2	2.5	●		/// ●	/// ●
Ponferrada ... ..	15	7	8	3	5	4.7	●		●	●
Asturias (A) ... ..	17	8	12	2	2	8.5	●		/// ●	●
Gijón ... ..	17	10		1		10.0	●		●	●
Oviedo ... ..	17	7	10	1	2	8.9	●	●	●	●
Santander (A) ... ..	15	11	14	ip		9.7	●	●	●	●
Santander ... ..	16	9	17	1		1.4	●		●	●
Bilbao (A) ... ..	12	8	13	ip	1	0.0	●	●	●	●
San Sebastian/Igueldo ... ..	15	8	14	4	ip	0.0	●		●	●
San Sebastian (A) ... ..	15	4	7	2	4	8.3	/// ●		' ●	●
León (A) ... ..	14	6	8	ip	1	7.6	●		●	/// ●
Zamora ... ..	14	9	9	ip	2		●		●	/// ●
Palencia ... ..	12	5	8	10	1	5.8	●	●	●	/// ●
Burgos (A) ... ..	13		9	ip	1		●		●	●
Burgos ... ..	12	4	6	ip	2	6.2	●		●	/// ●
Valladolid (A) ... ..	15	6	10	ip	1	8.4	●	●	●	/// ●
Valladolid ... ..	11	4	7	1	ip	6.6	●		●	/// ●
Soria ... ..	12	5	10	1	X	6.9	●	●	●	' ●
Salamanca (A) ... ..	11	4	8	ip		6.3	●		●	●
Avila ... ..	11	5	9	1	ip	6.4	●		●	●
Segovia ... ..	3	-2	0	4	ip	5.9	* ●		* ●	* ●
Navacerrada ... ..	16	8	12	ip		8.4	●	●	●	●
Madrid/Barajas ... ..	16	7	11	ip		7.2	●	●	●	●
Madrid (Cdad. Universitaria)		7		ip			●		●	●
Guadalajara ... ..	15	8				8.3	●		●	●
Toledo ... ..	12	6		ip		1.6	●		●	●
Cuenca ... ..		6		ip		3.5			/// ●	●
Molina de Aragón ... ..	15	5		ip		8.4	●	/// ●	●	●
Ciudad Real ... ..	16	7	14	ip		12.0	●	/// ●	●	●
Albacete (A) ... ..	13	8	13	2			●	●	●	●
Cáceres ... ..	17	9	15	3	ip	5.0	●	●	●	●
Badajoz (A) ... ..	13	6	12	2			●		●	●
Vitoria (A) ... ..	14	7	14	4		2.3	●		●	●
Logroño ... ..	14	X	14	3			●		' ●	●
Logroño (A) ... ..	9	4	14	6	ip	0.0	●		●	●
Pamplona ... ..		6				0.1	●		●	●
Huesca (A) ... ..	15	8	13	1	ip	4.5	●		●	●
Daroca ... ..	15	7	16	ip		5.5	●	●	●	●
Zaragoza (A) ... ..	15	9	16	ip	ip		●		●	●
Zaragoza ... ..	14	5	10	ip	1	2.1	●	●	●	●
Calamocha ... ..	14	4		ip			●		●	●
Teruel ... ..	15	7		ip		3.4	●		●	●
Lérida ... ..	14	10	13		ip		●		●	●
Gerona (A) ... ..	14	10	15				●		●	●
Barcelona ... ..	17	7	15	ip		0.5	●	●	●	●
Barcelona (A) ... ..	15	6	18			1.7	●		●	●
Reus (A) ... ..	18	9	18	ip		1.3	●		●	●
Tarragona ... ..	23	9	18	ip	ip	2.3	●		●	/// ●

SIMBOLOS UTILIZADOS EN LOS CUADROS DE METEOROS SIGNIFICATIVOS

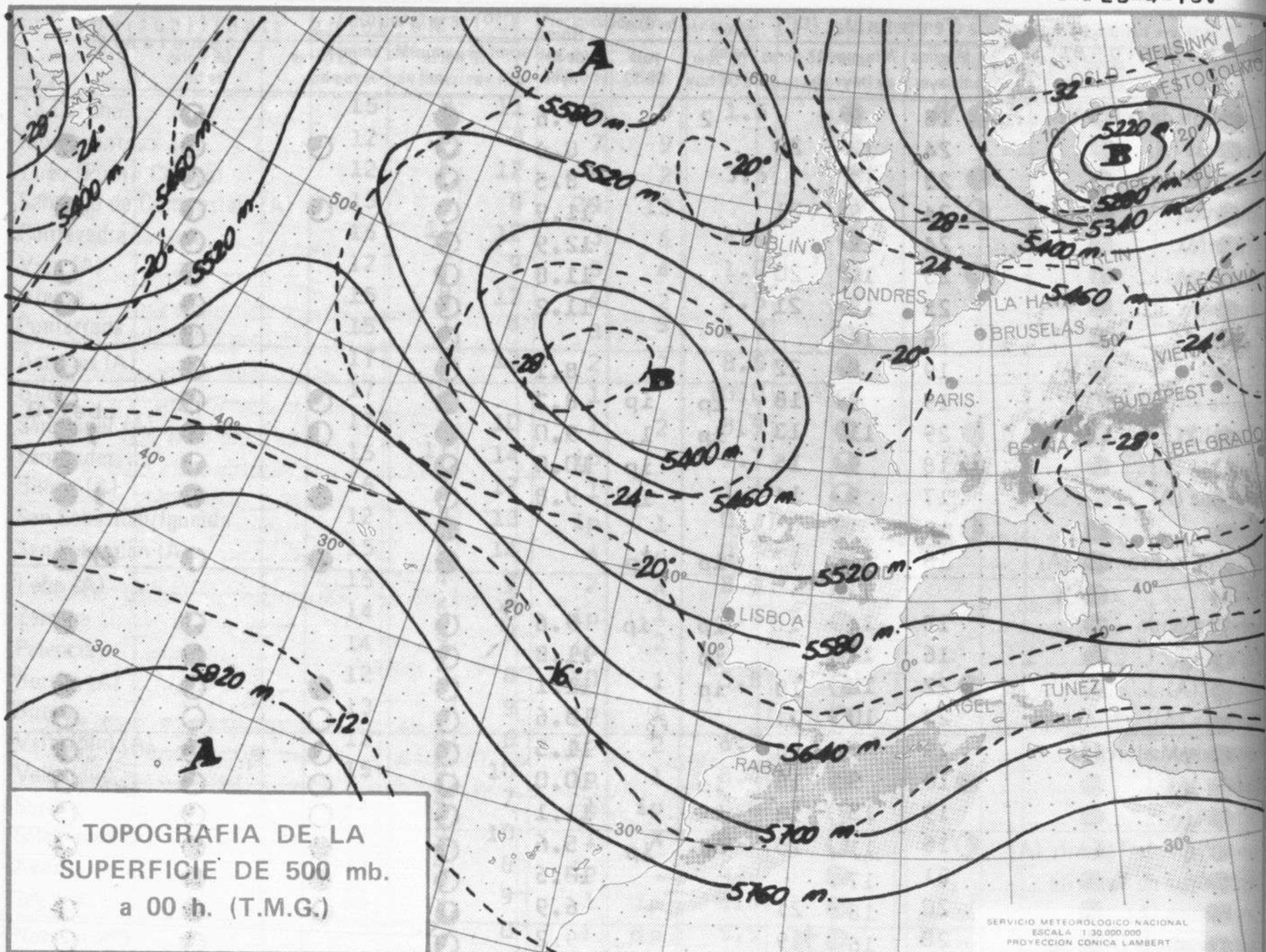
- ☉ Llovizna    =    Neblina    <    Relámpagos    ▲    Granizo    ○    Despejado    ●    Nuboso    ↙    NW 30 nudos    ↘    NE 35 nudos
- /// Lluvia    =    Niebla    ☄    Tormenta    \*    Nieve    ◐    Poco nuboso    ●    Cubierto    ✓    SW 50 nudos    ↗    SE 65 nudos

Estaciones	Temperaturas (°C)			Precipitación (l/m <sup>2</sup> )		Horas de sol ayer	Meteoros significativos			
	Máxima de ayer	Mínima de hoy	12 horas de hoy	06 ayer a 06 hoy	Hoy 06-12		18 horas de ayer	00 horas de hoy	06 horas de hoy	12 horas de hoy
Castellón de la Plana ... ..	18	9		2		9.6	●		☉	
Valencia (A) ... ..	24	12	20			8.4	☉	☉	☉	●
Valencia ... ..	23	11				8.5	☉		☉	
Alicante (A) ... ..	24	9	21			11.9	☉	☉	☉	●
Alicante ... ..	24	12				12.9	☉		☉	
Murcia (A) ... ..	23	10	20			11.8	☉		☉	☉
Murcia ... ..	25	12	21			11.2	☉		☉	☉
Cartagena ... ..	16	14					☉		☉	
San Javier ... ..	19	8	22			8.1	☉		☉	☉
Sevilla (A) ... ..	19	9	18	ip	ip	8.2	●	☉	☉	☉
Córdoba (A) ... ..	29	11	13	ip	1	9.0	●	☉	☉	☉
Jaén ... ..	18	9	15		ip	10.0	☉		☉	☉
Granada (A) ... ..	17	9	14		ip	9.8	☉	●	☉	☉
Huelva ... ..	18						●		☉	☉
Jerez de la Frontera (A) ...	18	11	17	ip	ip		●	●	☉	☉
Cádiz ... ..										☉
San Fernando ... ..	18	14	15	ip	ip	9.6	☉		☉	●
Tarifa ... ..	16	13		ip		11.8	☉		☉	☉
Málaga (A) ... ..	22	12	18	ip		11.1	☉	●	☉	☉
Almería (A) ... ..	22	10	21			8.6	☉	☉	☉	☉
Palma de Mallorca (A) ... ..	19	5	18			11.5	☉	☉	☉	☉
Mahón (A) ... ..	18	9	18	ip		10.0	☉	☉	☉	☉
Ibiza (A) ... ..	19	13	18			11.1	☉	☉	☉	☉
Santa Cruz de Tenerife (A)...	15	11	15	ip	ip	5.6	☉	●	☉	☉
Santa Cruz de Tenerife ... ..	21	17				10.6	☉	●	☉	
Las Palmas (A) ... ..	20	16	21			6.9	☉	☉	☉	☉
Fuerteventura (A) ... ..	20	16	19			9.2	☉		☉	☉
Lanzarote (A) ... ..	22	15	21			8.8	☉		☉	☉
Ceuta ... ..	18						☉		☉	☉
Melilla ... ..	18	14	20			7.0	☉	☉	☉	☉



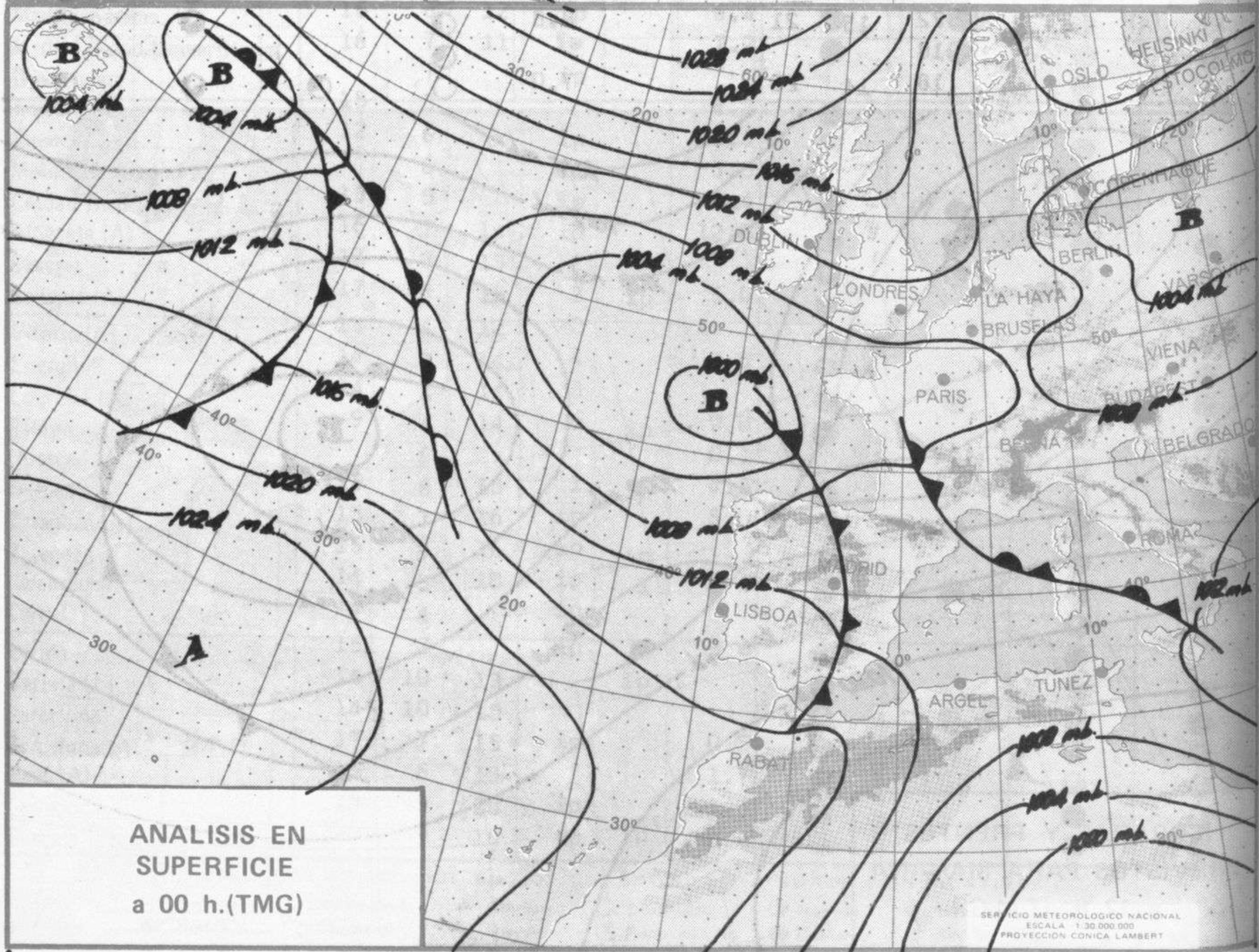
ISOBARAS Y FRENTES  
PREVISTOS PARA MAÑANA  
a 12 h. (T.M.G.)

SERVICIO METEOROLOGICO NACIONAL  
ESCALA 1:30.000.000  
PROYECCION CONICA LAMBERT



TOPOGRAFIA DE LA SUPERFICIE DE 500 mb. a 00 h. (T.M.G.)

SERVICIO METEOROLOGICO NACIONAL  
ESCALA 1:30.000.000  
PROYECCION CONICA LAMBERT



ANALISIS EN SUPERFICIE a 00 h.(TMG)

SERVICIO METEOROLOGICO NACIONAL  
ESCALA 1:30.000.000  
PROYECCION CONICA LAMBERT