



# BOLETIN DIARIO

MADRID, MARTES 20 de JULIO de 1976

2ª Epoca  
Núm. 202

Dirección postal: Centro de Análisis y Predicción (Ciudad Universitaria), Apartado 285 - Madrid - 3 - (España) - Teléfono: 244 35 00  
Fonometeo local: teléfono 094 - Fonometeo España: teléfono 232 69 40 de Madrid

## TIEMPO PASADO (de 12 horas de ayer a 12 horas, T.M.G., de hoy):

**Nubosidad y precipitaciones:** Ayer al atardecer y primeras horas de la noche se registraron fenómenos tormentosos dispersos en el Centro, La Mancha y provincia de Teruel, que salvo en Albacete, han sido de precipitación débil o nula. Al amanecer de hoy se han registrado lloviznas muy débiles y aisladas en Levante. Sin embargo predomina el cielo poco nuboso o despejado en todo el país.

**Vientos fuertes:** Levante en área del Estrecho y sector oriental del golfo de Cádiz con rachas superiores a 50 Kms. hora que en el Estrecho han rebasado los 80 Kms. Rachas algo superiores a 50 Kms. de componente norte en Gran Canaria, localmente.

**Temperaturas destacables:** Las máximas de ayer entre capitales de provincia peninsulares oscilan entre los 20º de Vitoria y los 38º de Badajoz, Sevilla y Córdoba; en Palma 31º; en Las Palmas 27º y en Santa Cruz de Tenerife 29º. Las mínimas de hoy se hallan comprendidas entre los 10º de Vitoria y Soria y los 24º de Almería; en Palma 20º; en Las Palmas 21º y en Santa Cruz de Tenerife 22º.

## PRONOSTICO PARA MAÑANA:

En Galicia, Cantábrico y cabeceras del Ebro y Duero nuboso con chubascos moderados o fuertes. En los Pirineos, Ebro y Cataluña nubosidad variable con chubascos tormentosos dispersos. Nubosidad de evolución diurna con algún chubasco o tormenta a última hora en la cuenca del Duero y sistema Central. Poco nuboso en las demás regiones.

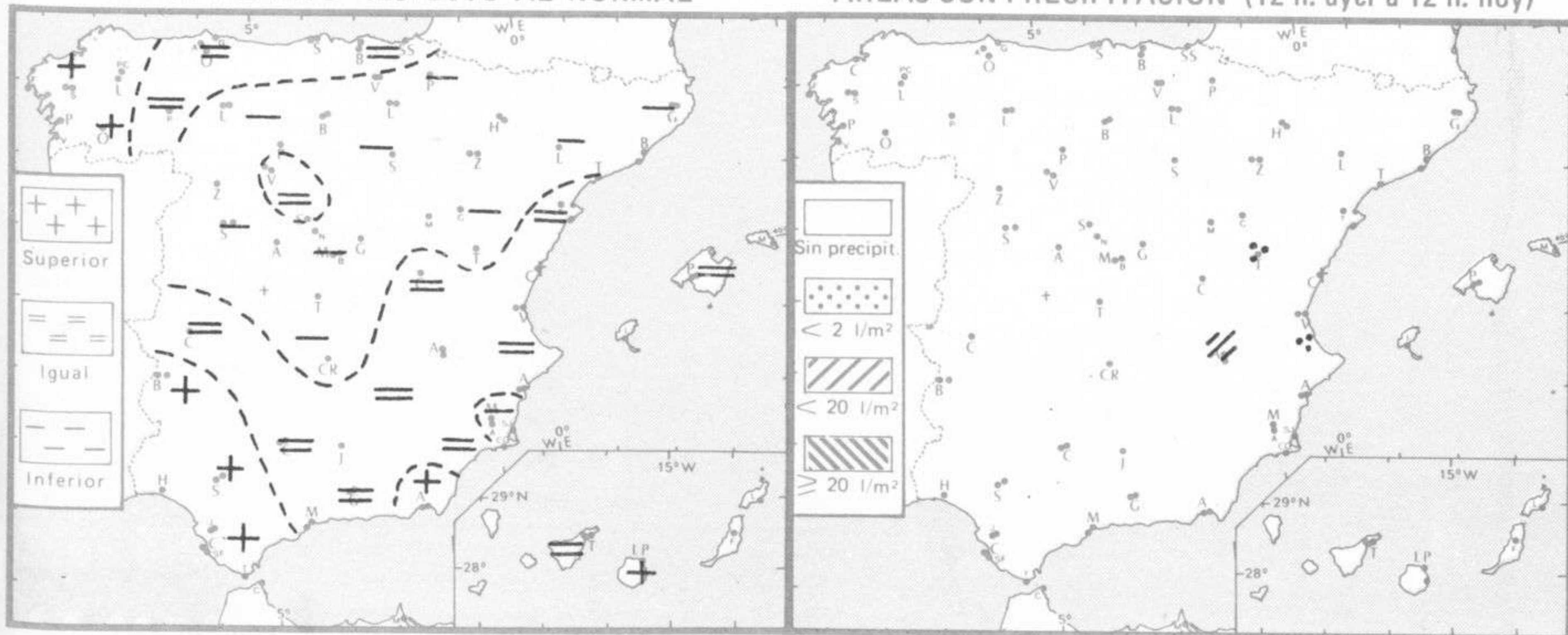
## TENDENCIA PARA LOS DIAS 22 y 23

**Día 22:** Chubascos en el Cantábrico. Nubosidad variable, con algunos chubascos, en el Duero, Centro, Aragón, Cataluña y Baleares. Algo nuboso en las demás regiones peninsulares. Poco nuboso en Canarias. Descenso de temperaturas.

**Día 23:** Chubascos en el Cantábrico oriental. Poco nuboso en las demás regiones.

NIVEL TERMICO RESPECTO AL NORMAL

AREAS CON PRECIPITACION (12 h. ayer a 12 h. hoy)

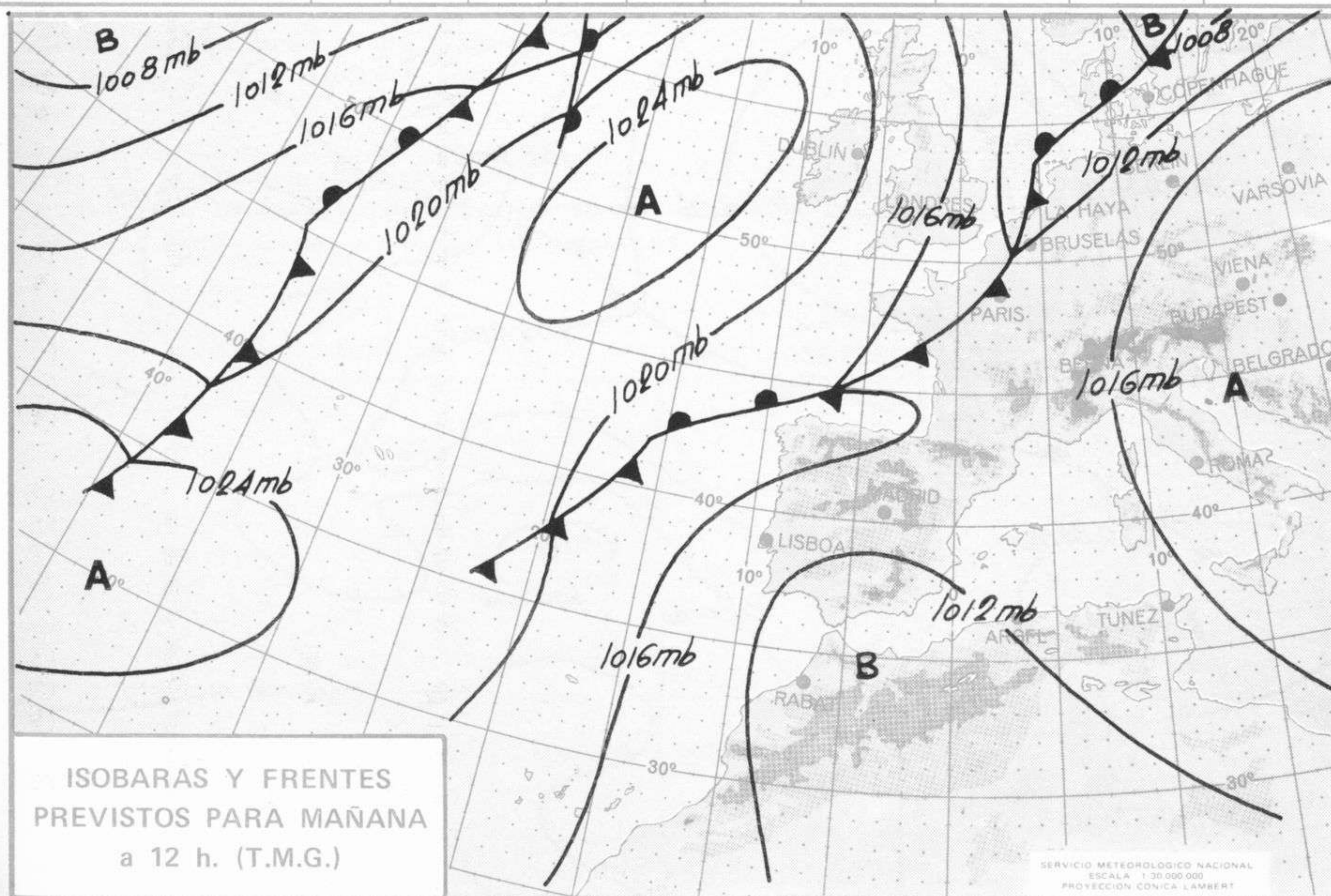


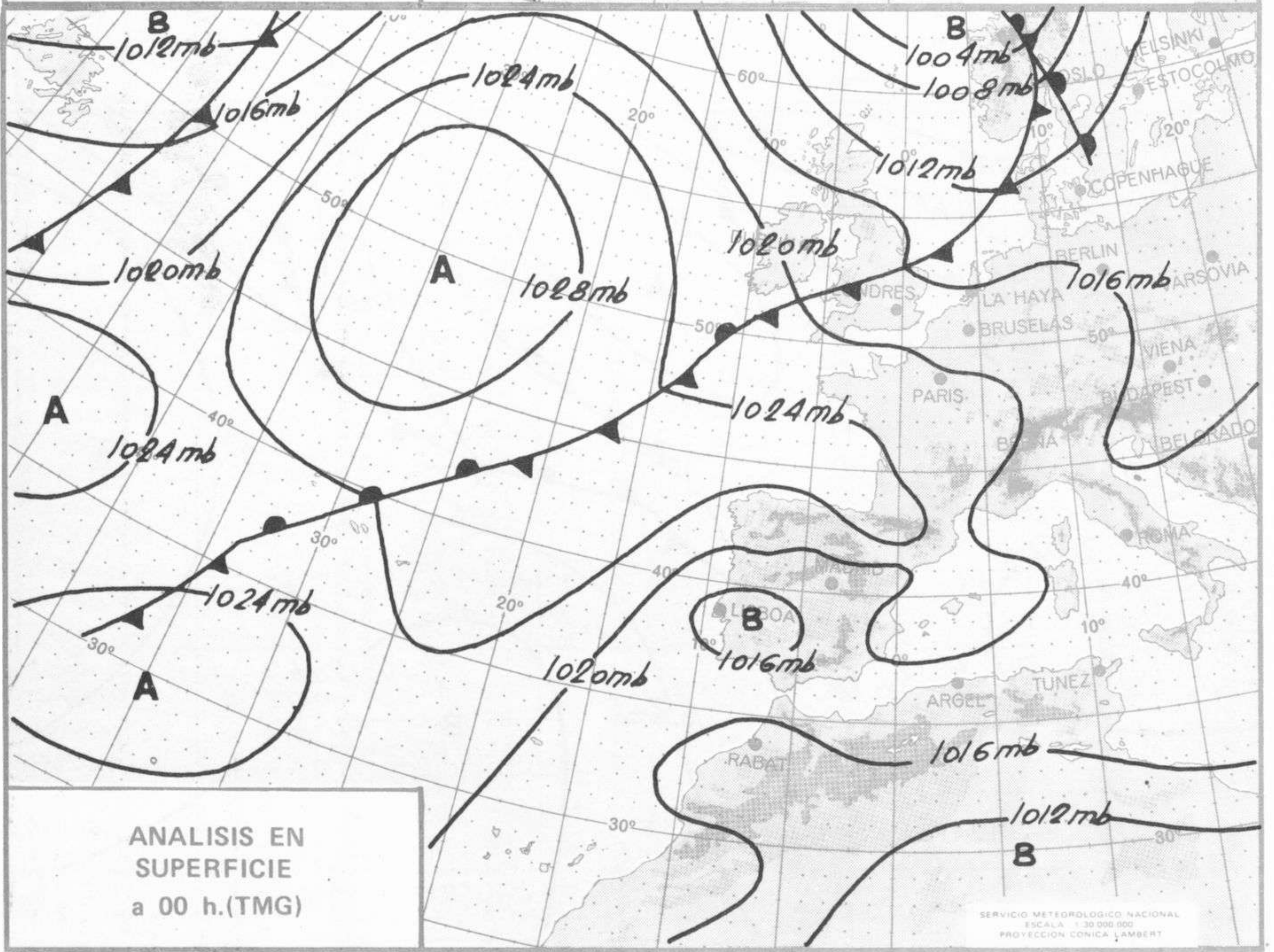
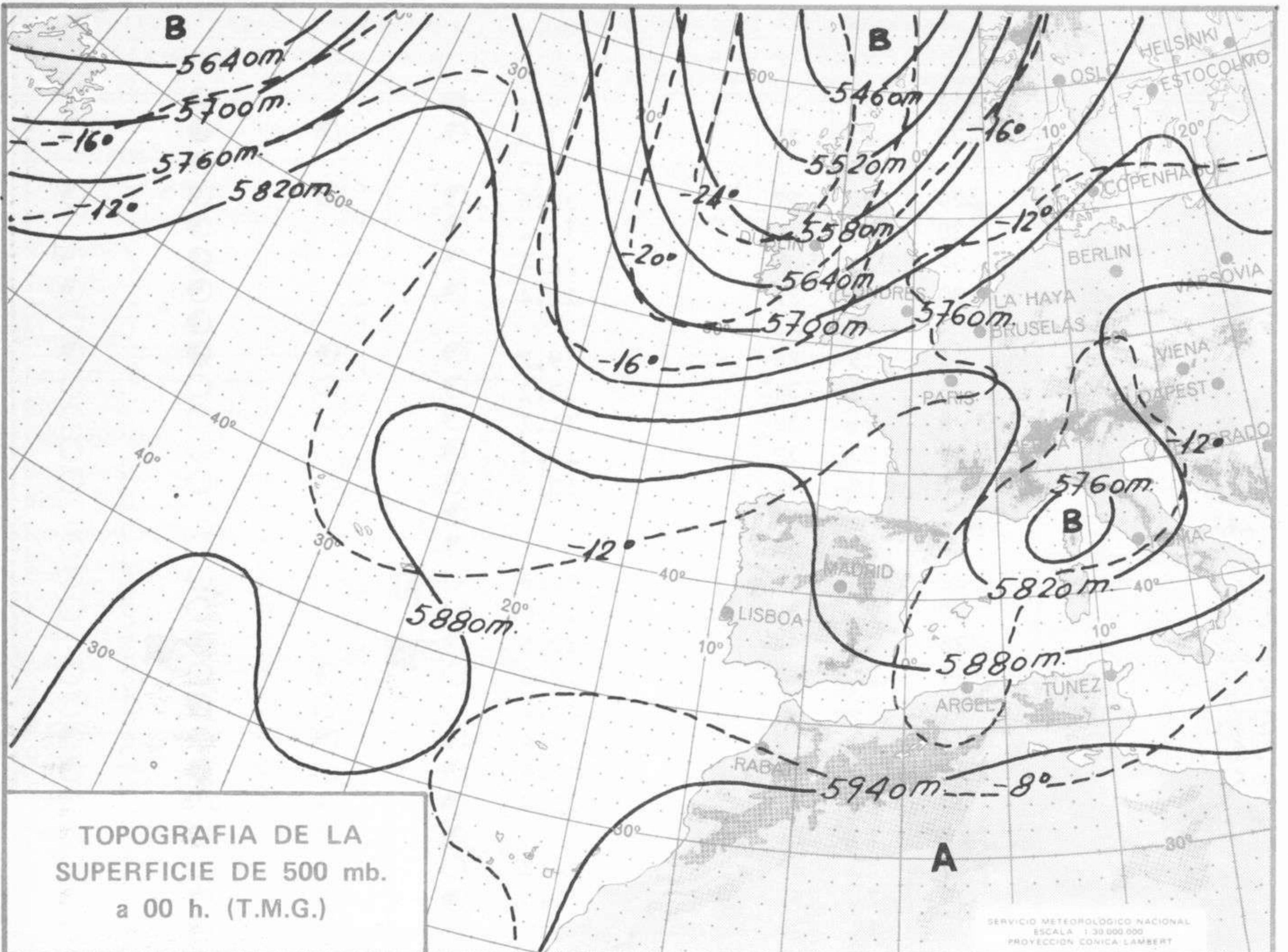
Estaciones	Temperaturas (°C)			Precipitación (l/m²)		Horas de sol ayer	Meteoros significativos			
	Máxima de ayer	Mínima de hoy	12 horas de hoy	06 ayer a 06 hoy	Hoy 06-12		18 horas de ayer	00 horas de hoy	06 horas de hoy	12 horas de hoy
La Coruña ... ..	23	17	21			10.5	○	○	☾	☾
Monteventoso ... ..	23	17	17				○			○
Lugo (Punto Centro) ... ..	25	15	22			13.0	☾		☾	☾
Santiago de Compostela (A)	28	15	23			12.1	○	☾	☾	○
Pontevedra ... ..	34	19	29			12.8	☾		○	○
Vigo (A) ... ..	32	19	27				○		○	○
Orense ... ..	32	17	29				○		○	○
Ponferrada ... ..	32	15	30				☾		○	☾
Asturias (A) ... ..	23	14	21			12.6	○		○	☾
Gijón ... ..	24	15	24			13.2	☾		○	☾
Oviedo (A) ... ..	24	14	21			13.9	☾	○	○	☾
Santander ... ..	24	17	23			9.5	☾	○	☾	☾
Bilbao (A) ... ..	24	14	24			3.5	☾	○	☾	☾
San Sebastian/Igueldo ... ..	22	16	22			12.7	☾	●	☾	☾
San Sebastian (A) ... ..	25	15	23			11.3	☾		☾	☾
León (A) ... ..	28	13	26			12.6	☾	○	○	○
Zamora ... ..	28	15	28			11.7	☾		○	☾
Palencia ... ..	26	16	27			13.6	☾		☾	○
Burgos (A) ... ..	23	10	24			9.6	●	○	○	○
Burgos ... ..	24	12	25			11.0	●		☾	○
Valladolid (A) ... ..	27	13	27			12.8	☾		○	○
Valladolid ... ..	28	15	28			12.2	☾	○	○	○
Soria ... ..	28	10	26			12.6	☾		☾	○
Salamanca (A) ... ..	29	13	28			12.0	☾	○	○	○
Avila ... ..	25	12	26			12.0	☾		○	☾
Segovia ... ..	27	15	27			11.7	☾		○	☾
Navacerrada ... ..	20	13	20			11.8	☾		○	☾
Madrid/Barajas ... ..	32	18	29			13.1	☾	○	○	☾
Madrid (Cdad. Universitaria)	31	17	29			13.1	☾	○	○	☾
Guadalajara ... ..	31	13	27				☾		○	☾
Toledo ... ..	33	20	28			12.8	☾		○	☾
Cuenca ... ..	30	15				8.2	●		○	○
Molina de Aragón ... ..	35	9	26			7.7	☾		○	●
Ciudad Real ... ..	33	17	29				☾	☾	○	☾
Albacete (A) ... ..	31	16	27	4		12.4	☾		☾	○
Cáceres ... ..	34	23	33				☾	○	☾	○
Badajoz (A) ... ..	38	21	33			12.7	☾		○	○
Vitoria (A) ... ..	20	10	24				☾		☾	☾
Logroño ... ..	28	13	24			12.2	☾		○	☾
Logroño (A) ... ..	26	14	25			13.1	☾	○	○	○
Pamplona ... ..	24	14	25			12.4	☾		☾	○
Huesca (A) ... ..	29	16	26			13.3	☾		○	○
Daroca ... ..	27	13	27			12.8	☾		○	☾
Zaragoza (A) ... ..	29	16	27			13.2	☾	○	○	○
Zaragoza ... ..	29	17	26				☾		○	○
Calamocha ... ..	28	9	26			11.5	☾	○	☾	☾
Teruel ... ..	26	15	24	ip			●		●	☾
Lérida ... ..	30	18	27			12.3	☾		☾	☾
Gerona (A) ... ..	29	17					●	●	☾	☾
Barcelona ... ..		21	28					●	☾	☾
Barcelona (A) ... ..	28	20	28			10.8	●	☾	☾	☾
Reus (A) ... ..	30	20	27			12.7	☾		☾	☾
Tarragona ... ..	29	20				12.3	☾		☾	☾
Tortosa ... ..	32	20	32			11.6	☾		☾	☾

SIMBOLOS UTILIZADOS EN LOS CUADROS DE METEOROS SIGNIFICATIVOS

- ☾ Llovizna    =    Neblina    <    Relámpagos    ▲    Granizo    ○    Despejado    ●    Nuboso    ↙    NW 30 nudos    ↗    NE 35 nudos
- ☾ Lluvia    =    Niebla    ☄    Tormenta    \*    Nieve    ☉    Poco nuboso    ●    Cubierto    ↘    SW 50 nudos    ↖    SE 65 nudos

Estaciones	Temperaturas (°C)			Precipitación (l/m <sup>2</sup> )		Horas de sol ayer	Meteoros significativos			
	Máxima de ayer	Mínima de hoy	12 horas de hoy	06 ayer a 06 hoy	Hoy 06-12		18 horas de ayer	00 horas de hoy	06 horas de hoy	12 horas de hoy
Castellón de la Plana ... ..	28	20				9.4	☉	☾	☉	☾
Valencia (A) ... ..	30	22	29			7.8	☉	☾	☉	☾
Valencia ... ..		22				9.2				
Alicante (A) ... ..	29	22	27			12.6	☉	☾	☉	☾
Alicante ... ..	30	19				11.4				
Murcia, (A) ... ..	32	21	30			12.4	☉	☾	☉	☾
Murcia ... ..	30	21	29			12.4	☉		☉	☾
Cartagena ... ..		20	25							
San Javier ... ..	26	19	26			9.2	☉	☾	☉	☾
Sevilla (A) ... ..	38	22	34			12.2	☉	☉	☉	☉
Córdoba (A) ... ..	38	21	32			11.1	☉	☉	☉	☉
Jaén ... ..	36	23	32			13.2	☉		☉	☉
Granada (A) ... ..	35	18	30			13.1	☉	☉	☉	☉
Huelva ... ..	33									
Jerez de la Frontera (A) ...	36	23	34							
Cádiz ... ..	32	23	31			11.8	☉		☉	☉
San Fernando ... ..	32	23	31			13.0	☉		☉	☉
Tarifa ... ..	25	23				10.5	☉		☉	☉
Málaga (A) ... ..	29	21	X			12.5	☉	☉	☉	☉
Almería (A) ... ..	33	24	32			13.2	☉	☉	☉	☉
Palma de Mallorca (A) ... ..	31	18	30			7.4	☉	☉	☉	☉
Mahón (A) ... ..	28	20	28			12.8	☉	☉	☉	☉
Ibiza (A) ... ..	30	23	29			12.7	☉	☉	☉	☉
Santa Cruz de Tenerife (A)...	22	16	22							
Santa Cruz de Tenerife ... ..	29	22	28			11.2	☉	☉	☉	☉
Las Palmas (A) ... ..	29	21	25			11.5	☉	☉	☉	☉
Fuerteventura (A) ... ..	28	19	27			9.5	☉	☉	☉	☉
Lanzarote (A) ... ..	27	20	26			11.8	☉	☉	☉	☉
Ceuta ... ..	28	19	26			10.2	☉	☉	☉	☉
Melilla ... ..		23	24		ip	0.0		☉	☉	☉





MADRID, Martes 20 de JULIO de 1976

INFORMACION SINÓPTICA DE ESPAÑA

Table with multiple columns containing numerical data, likely representing weather or climate statistics for various regions in Spain across different dates and times.

Table with 12 columns of alphanumeric data, likely representing a specific data set or code.

Table with 12 columns of alphanumeric data, similar to the first table.

RADIOSONDEOS

Table with 12 columns of alphanumeric data, organized into sections labeled TFAA, TTBB, TTDD, TTCC, TTAA, TTBB, TTDD, TTAA, TTBB.

Table with 12 columns of alphanumeric data, organized into sections labeled TTDD, TFAA, TTBB, TTCC, TTDD, TFAA, TTBB, TTAA.

TEMP (FM - 35 E) : Parte de observación en altitud de presión, temperatura, humedad y viento de una estación terrestre

Table detailing temperature observations at various altitudes (Niveles interiores a 100 mb. and Niveles superiores a 100 mb.) with columns for pressure, temperature, humidity, and wind.

SYNOPSIS (F - 11 E) : Informe de una observación en superficie procedente de una estación terrestre

Table for the synopsis report with columns for wind direction/speed, cloud cover, visibility, and other surface observations.