



BOLETIN DIARIO

AÑO XXIII

2ª Epoca

Núm. 303

MADRID, MIERCOLES 30 de OCTUBRE de 1.974

Dirección postal: Centro de Análisis y Predicción (Ciudad Universitaria), Apartado 285 - Madrid - 3 - (España) - Teléfono: 244 35 00
 Fonometeo local: teléfono 094 - Fonometeo España: teléfono 232 69 40 de Madrid

TIEMPO PASADO (de 12 horas de ayer a 12 horas, T.M.G., de hoy):

Nubosidad y precipitaciones: El cielo estuvo muy nuboso o cubierto y se registraron chubascos y tormentas en el norte de Galicia, Cantábrico, Ebro y Baleares, precipitaciones débiles y dispersas en el Duero y en forma de nieve en el sistema Central y en el triángulo Burgos, Soria, Logroño. Se han totalizado 30 litros por metro cuadrado en Fuenterrabía, 27 en Vitoria, 24 en San Sebastián y 19 en Bilbao.

Vientos fuertes: No se han registrado.

Temperaturas destacables: Se han mantenido bajas. Ayer la máxima fue solo de 23ª en Huelva. Durante la noche ha helado en ambas mesetas, además de en las montañas, y se han dado mínimas de 3ª bajo cero en Soria, 2ª bajo cero en Albacete y 1ª bajo cero en Salamanca, Avila, Segovia, Teruel y Gerona. La más alta de las temperaturas nocturnas en la Península se ha dado en Cádiz con 12ª, en Baleares han oscilado entre 7 y 13ª y en las capitales canarias entre 17 y 18ª. A las 12 horas de hoy la temperatura más alta la registraba Almería con 19ª y la más baja Soria con 1ª.

PRONOSTICO PARA MAÑANA:

Nuboso con chubascos en Galicia, Cantábrico y cabeceras del Ebro y Duero. Nuboso en Duero. Poco nuboso en las demás regiones.

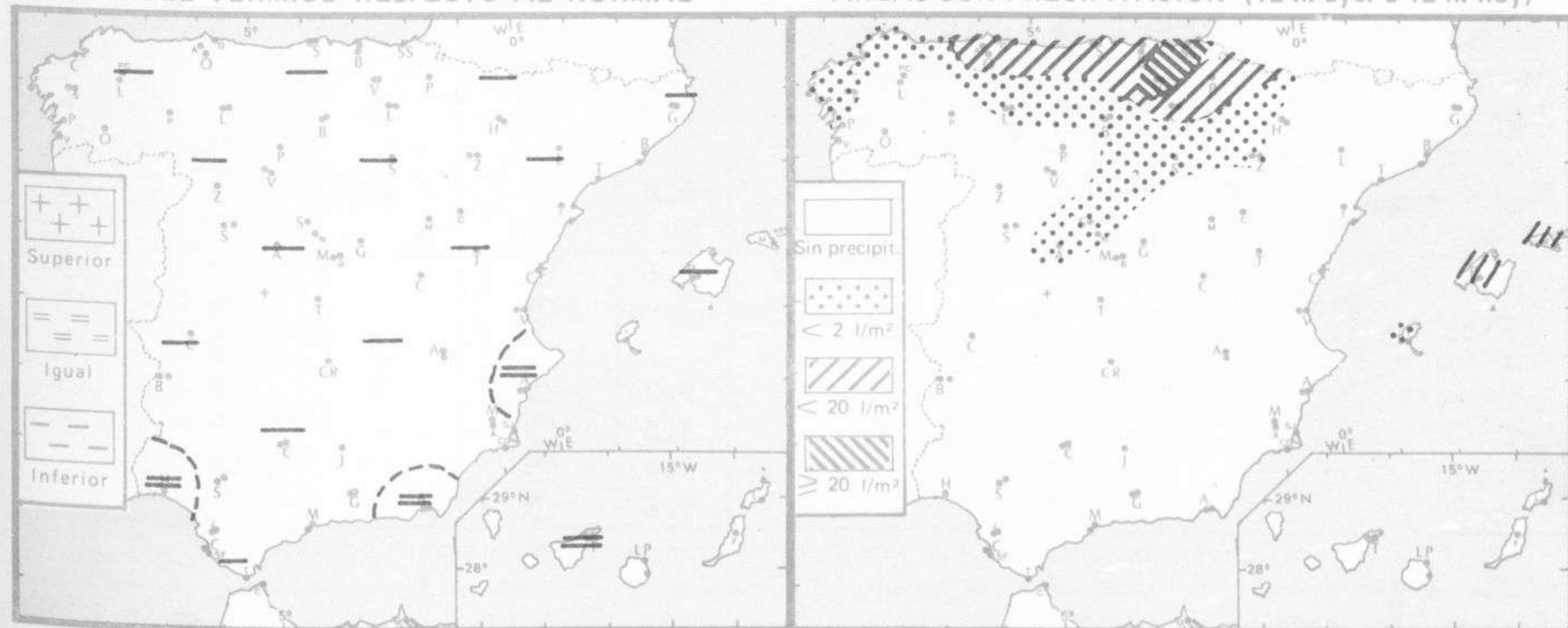
TENDENCIA PARA LOS DIAS 1 y 2

Día 1: Nuboso con alguna precipitación débil en Galicia, Cantábrico y cabeceras del Ebro y Duero. Parcialmente nuboso en el resto del Duero y Centro. Poco nuboso en las demás regiones.

Día 2: Nuboso en el tercio norte. Poco nuboso en las demás regiones.

NIVEL TERMICO RESPECTO AL NORMAL

AREAS CON PRECIPITACION (12 h. ayer a 12 h. hoy)

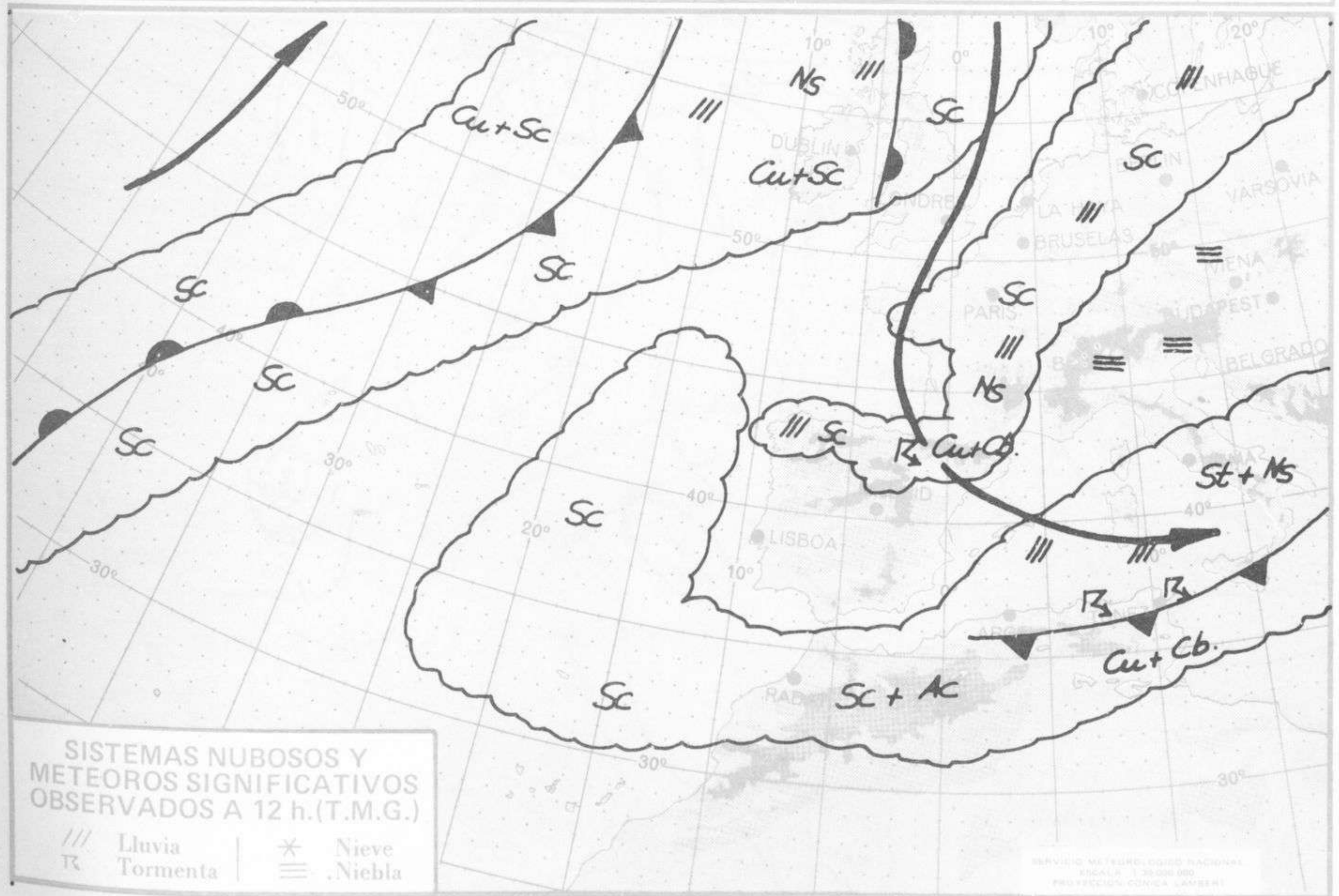


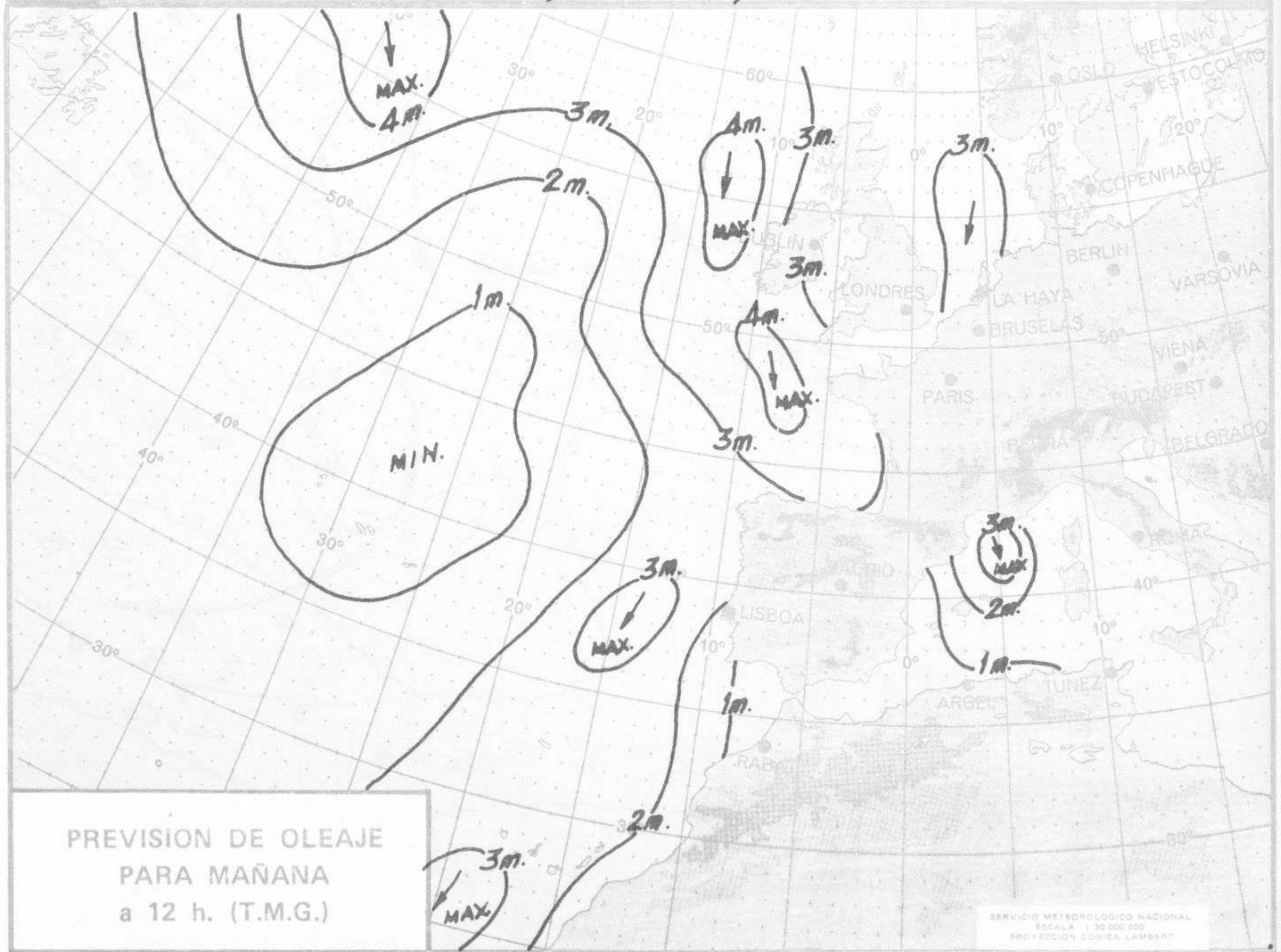
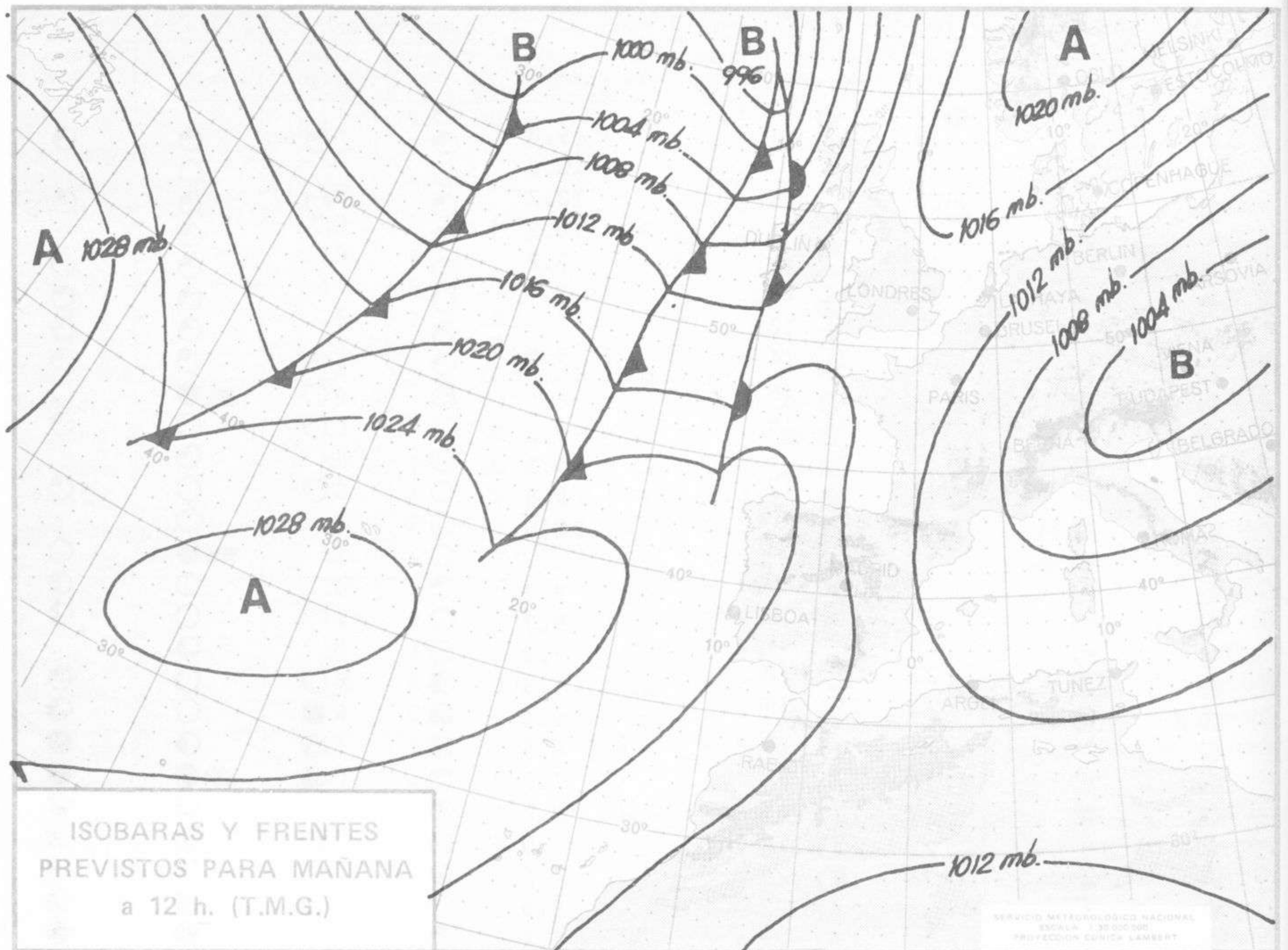
Estaciones	Temperaturas (°C)			Precipitación (l/m²)		Horas de sol ayer	Meteoros significativos			
	Máxima de ayer	Mínima de hoy	12 horas de hoy	06 ayer a 06 hoy	Hoy 06-12		18 horas de ayer	00 horas de hoy	06 horas de hoy	12 horas de hoy
La Coruña	13	9	10	ip	ip	1.2	●	●	☉	●
Monteventoso	10	7		1			●		☉	
Lugo (Punto Centro)	10	4		2		1.2	●		☉	
Santiago de Compostela (A)	10	5	6		ip	2.9	☉	☉	☉	☉
Pontevedra	10	7				7.0	☉		☉	☉
Vigo (A)	14	5	10				☉	○	☉	☉
Orense	15	3	15				●		☉	●
Ponferrada	14	2	8				☉		☉	☉
Asturias (A)	14	4	10	5	ip	2.0	●		☉	☉
Oviedo	9	4	7	16	ip	1.8	☉	☉	●	☉
Santander (A)	13		10	2	1		☉	○	●	●
Santander	13	7	10	6	1	3.2	☉	●	●	●
Bilbao (A)	12	4	9	17	4	2.3	●	☉	●	●
San Sebastian/Igueldo	9	2	4	17	-8	0.5	☉	☉	☉	☉
San Sebastian (A)	12	4	7	17	14	0.5	●	○	☉	☉
León (A)	10	3	5		ip	9.5	☉		☉	☉
Zamora	14	2	8			10.2	○		☉	☉
Palencia	10	1	6			9.5	☉		☉	☉
Burgos (A)	8	0	3	1	ip	6.3	☉	●	* ●	●
Burgos	8	0	3	1	ip		☉		* ●	* ●
Valladolid (A)	11	1	6			9.8	○		☉	☉
Valladolid	13	2	8			5.6	☉	☉	☉	☉
Soria	5	-3	1	ip	ip	2.7	☉		●	●
Salamanca (A)	12	-1	6			9.8	○	○	☉	☉
Ávila	7	-1	2	ip		9.6	○		●	●
Segovia	8	-1	2			8.0	○		☉	☉
Navacerrada	-1	-8	-5	3	ip	2.4	☉		* ●	* ●
Madrid/Barajas	14	2	10			10.0	☉	☉	☉	☉
Madrid (Cdad. Universitaria)	15	4	10			9.8	○	○	☉	☉
Guadalajara	14	1					○		○	○
Toledo	15	5				9.6	○		☉	☉
Cuenca	11	0	6			8.6	○		○	○
Molina de Aragón		-1	3	1		8.5	○		○	○
Ciudad Real		1	9			10.2	○		○	○
Albacete (A)	12	-2	9			10.4	○		○	○
Cáceres	18	7	12				○	○	○	○
Badajoz (A)	21	6	15			9.7	○		○	○
Vitoria (A)	6	1	4	23	7		☉		☉	☉
Logroño	10	3	5	8	3	4.9	☉		☉	☉
Logroño (A)	10	5	5	4	1	7.0	☉	●	☉	☉
Pamplona	7	2	4	25	1	4.0	☉		☉	☉
Huesca (A)	10	2	9			9.0	☉		☉	☉
Daroca	10	1				5.1	☉		○	○
Zaragoza (A)	11	3	9	ip		6.7	●	●	○	○
Zaragoza		4	9	ip			○		○	○
Calamocha	8	-2	5			6.8	☉	☉	☉	☉
Teruel	9	-1		ip			☉		○	○
Lérida	13	3	11			9.6	☉		☉	☉
Gerona (A)	15	-1	13				☉		☉	☉
Barcelona		6	13					☉	☉	☉
Barcelona (A)	17	4	14			9.3	☉	☉	☉	☉
Reus (A)	16	6	13			7.5	☉		☉	☉
Tarragona	17	6				9.4	☉		☉	☉
Tortosa	13	7				9.6	☉		☉	☉

SÍMBOLOS UTILIZADOS EN LOS CUADROS DE METEOROS SIGNIFICATIVOS

- ☉ Llovizna ☉ Neblina ☉ Relámpagos ☉ Granizo ☉ Despejado ☉ Nuboso ☉ NW 30 nudos ☉ NE 35 nudos
- ☉ Lluvia ☉ Niebla ☉ Tormenta ☉ Nieve ☉ Poco nuboso ☉ Cubierto ☉ SW 50 nudos ☉ SE 65 nudos

Estaciones	Temperaturas (°C)			Precipitación (l/m ²)		Horas de sol ayer	Meteoros significativos			
	Máxima de ayer	Mínima de hoy	12 horas de hoy	06 ayer a 06 hoy	Hoy 06-12		18 horas de ayer	00 horas de hoy	06 horas de hoy	12 horas de hoy
Castellón de la Plana	19						☉			
Valencia (A)	18	5	15			9.8	☉	☉	☉	☉
Valencia	18	8				10.6	☉			
Alicante (A)	20	7	15			10.2	☉	☉	☉	☉
Alicante	20	7				10.2	☉			
Murcia (A)	18	4	14			9.2	☉		☉	☉
Murcia	19	6	14			9.7	☉		☉	☉
Cartagena	20	10	12				☉		☉	☉
San Javier	19	7	14			9.5	☉	☉	☉	☉
Sevilla (A)	19	4	16			8.5	☉	☉	☉	☉
Córdoba (A)	21	2	15			9.2	☉	☉	☉	☉
Jaén	17	4				9.5	☉		☉	☉
Granada (A)	19	0	12			9.8	☉	☉	☉	☉
Huelva	23	9				10.0	☉		☉	☉
Jerez de la Frontera (A) ...	21	7	14				☉		☉	☉
Cádiz	19	12	14			9.7	☉		☉	☉
San Fernando	18	11	16			8.7	☉		☉	☉
Tarifa	18	14				7.0	☉		☉	☉
Málaga (A)	21	9	18			7.5	☉	☉	☉	☉
Almería (A)	21	11	19			6.5	☉	☉	☉	☉
Palma de Mallorca (A)	15	7	9	3	2	6.6	☉	☉	☉	☉
Mahón (A)	14	7	11	11	2	7.3	☉	☉	☉	☉
Ibiza (A)	17	13	15		ip	9.2	☉		☉	☉
Santa Cruz de Tenerife (A)...	21	13	18			6.0	☉	☉	☉	☉
Santa Cruz de Tenerife	24	18	23			7.5	☉		☉	☉
Las Palmas (A)	X	17	22			6.5	☉	☉	☉	☉
Fuerteventura (A)	26	19	22			7.2	☉		☉	☉
Lanzarote (A)	24	15	20			5.2	☉		☉	☉
Ceuta							☉	☉	☉	☉
Melilla	21	14	19				☉	☉	☉	☉







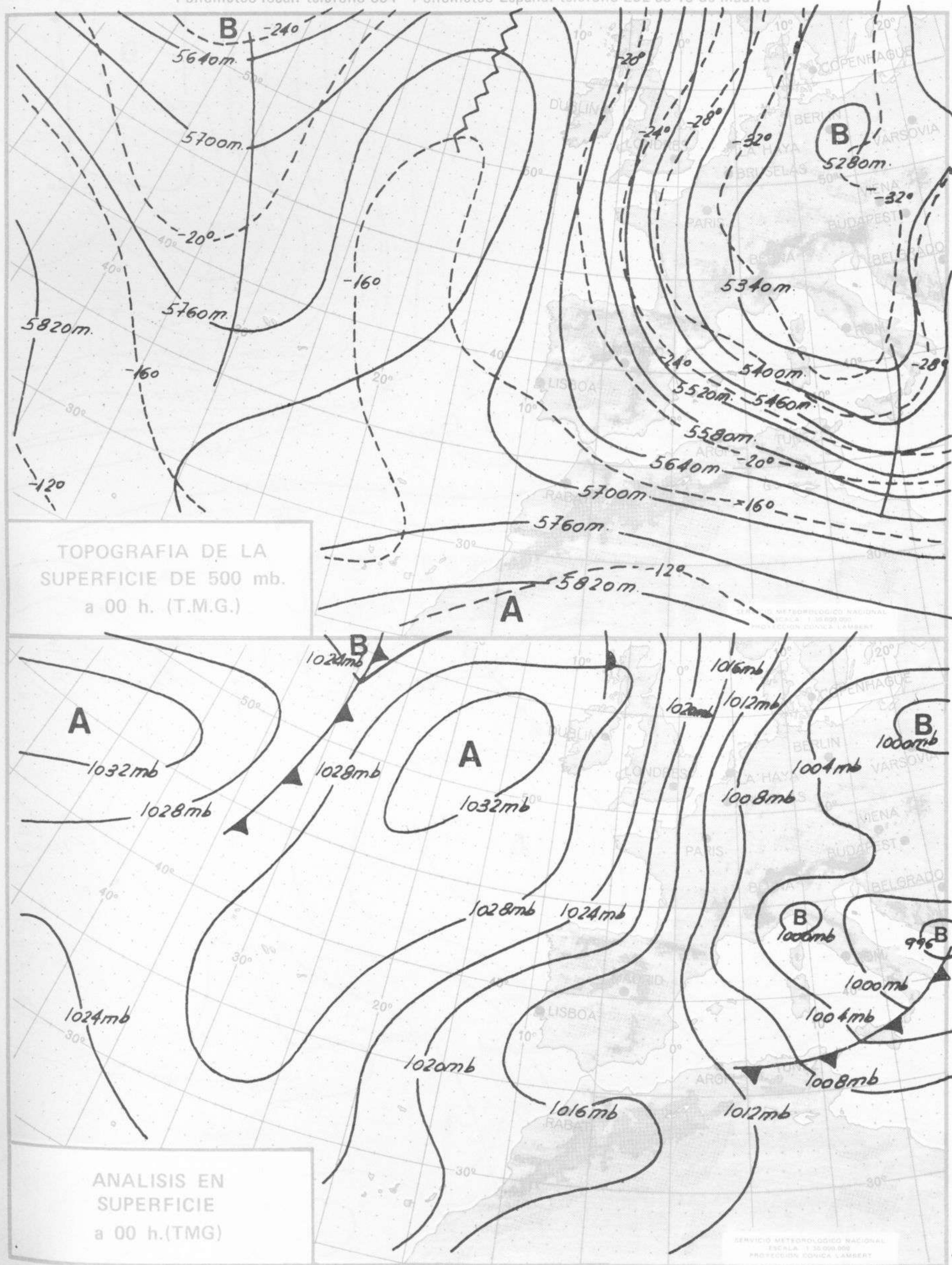
INFORMACION TECNICA DIARIA

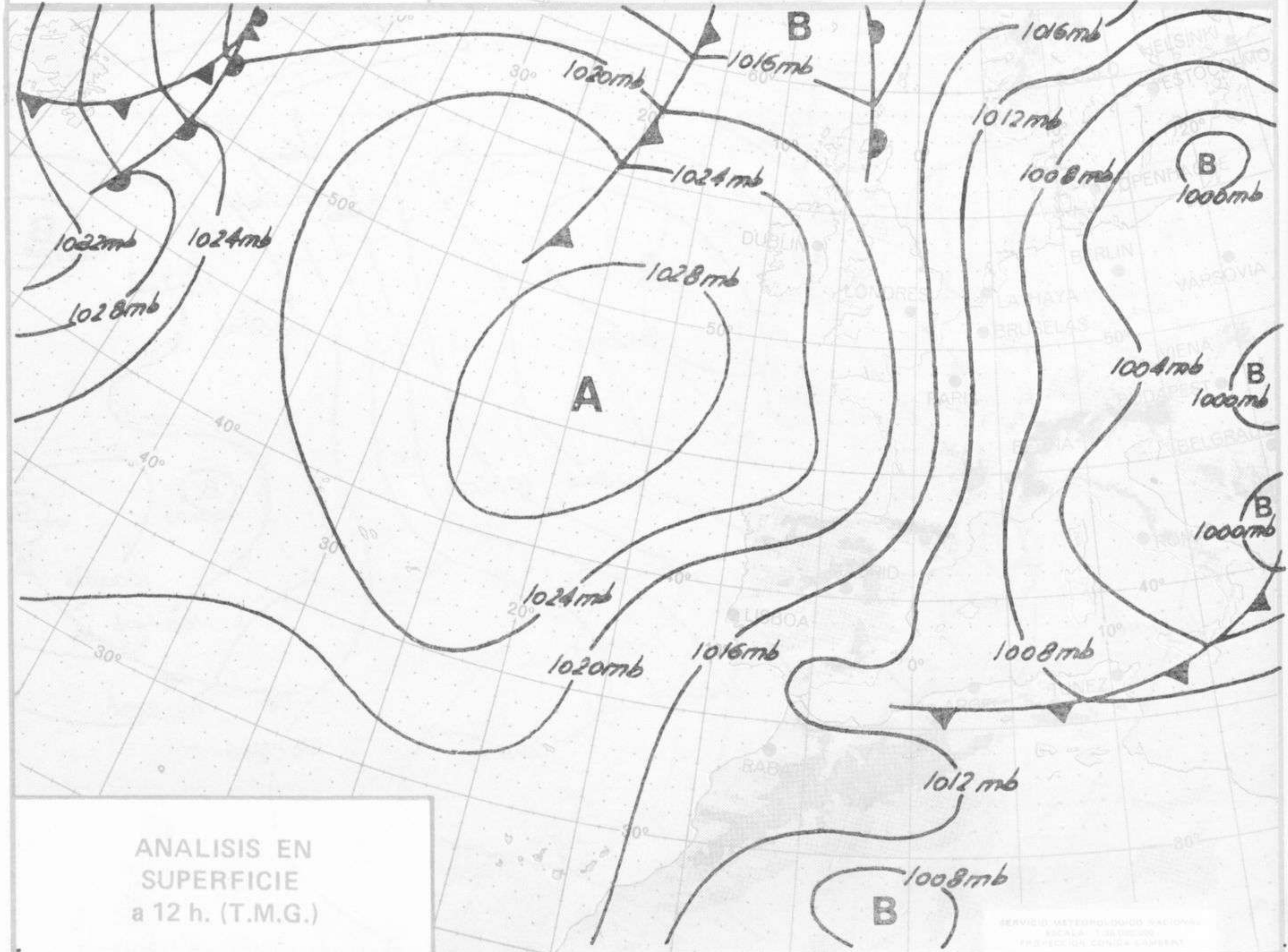
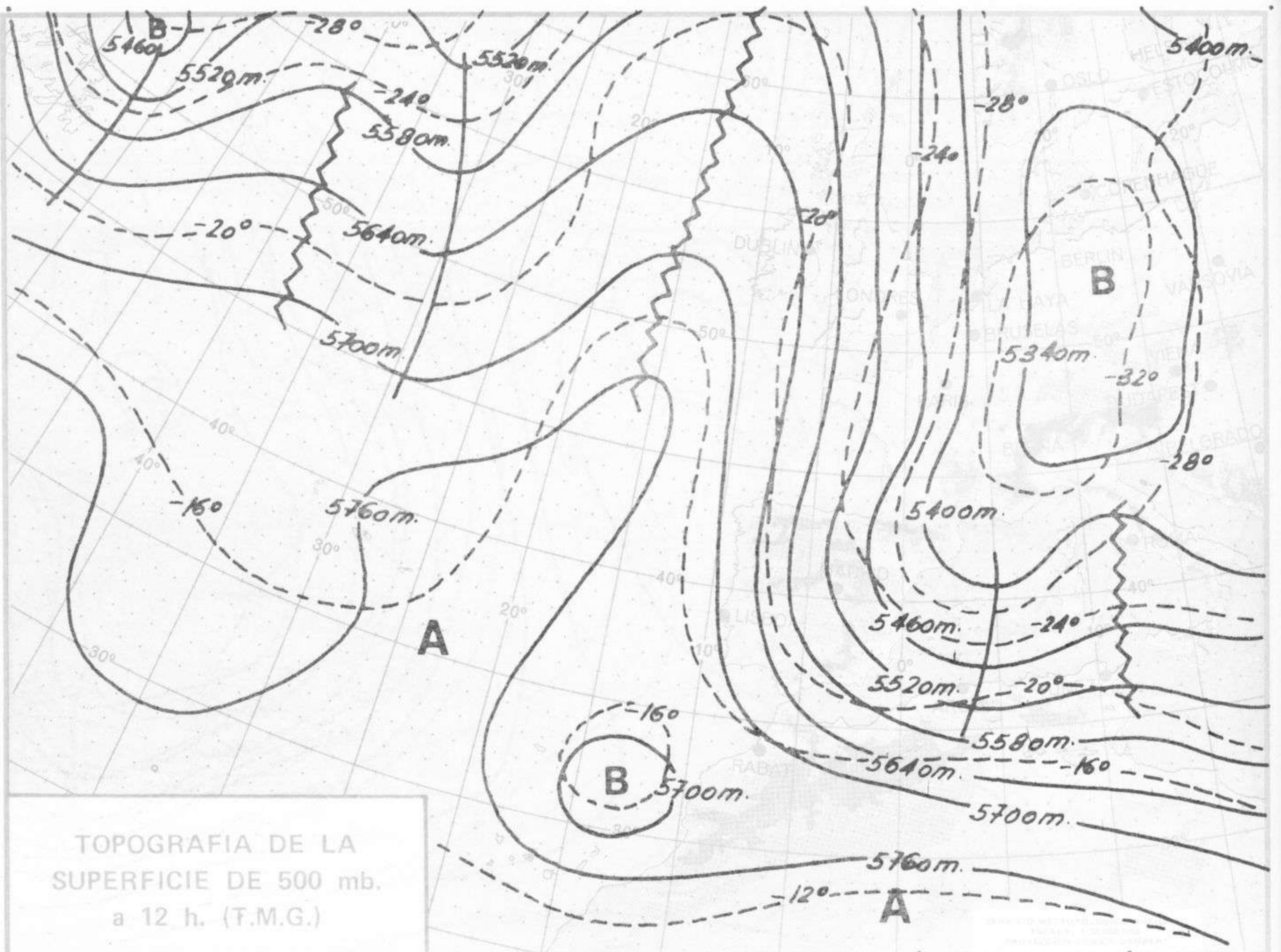
Núm.

303

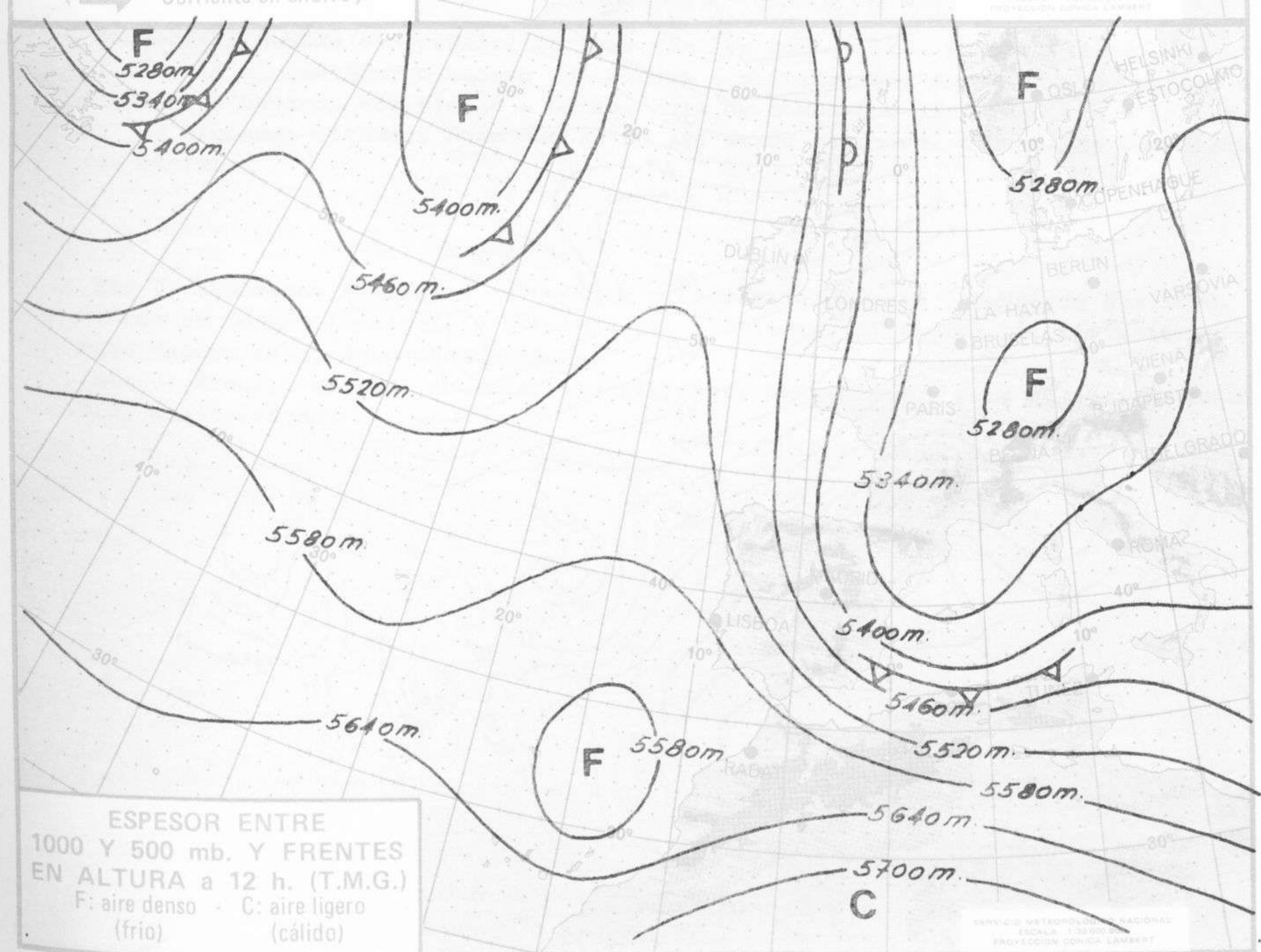
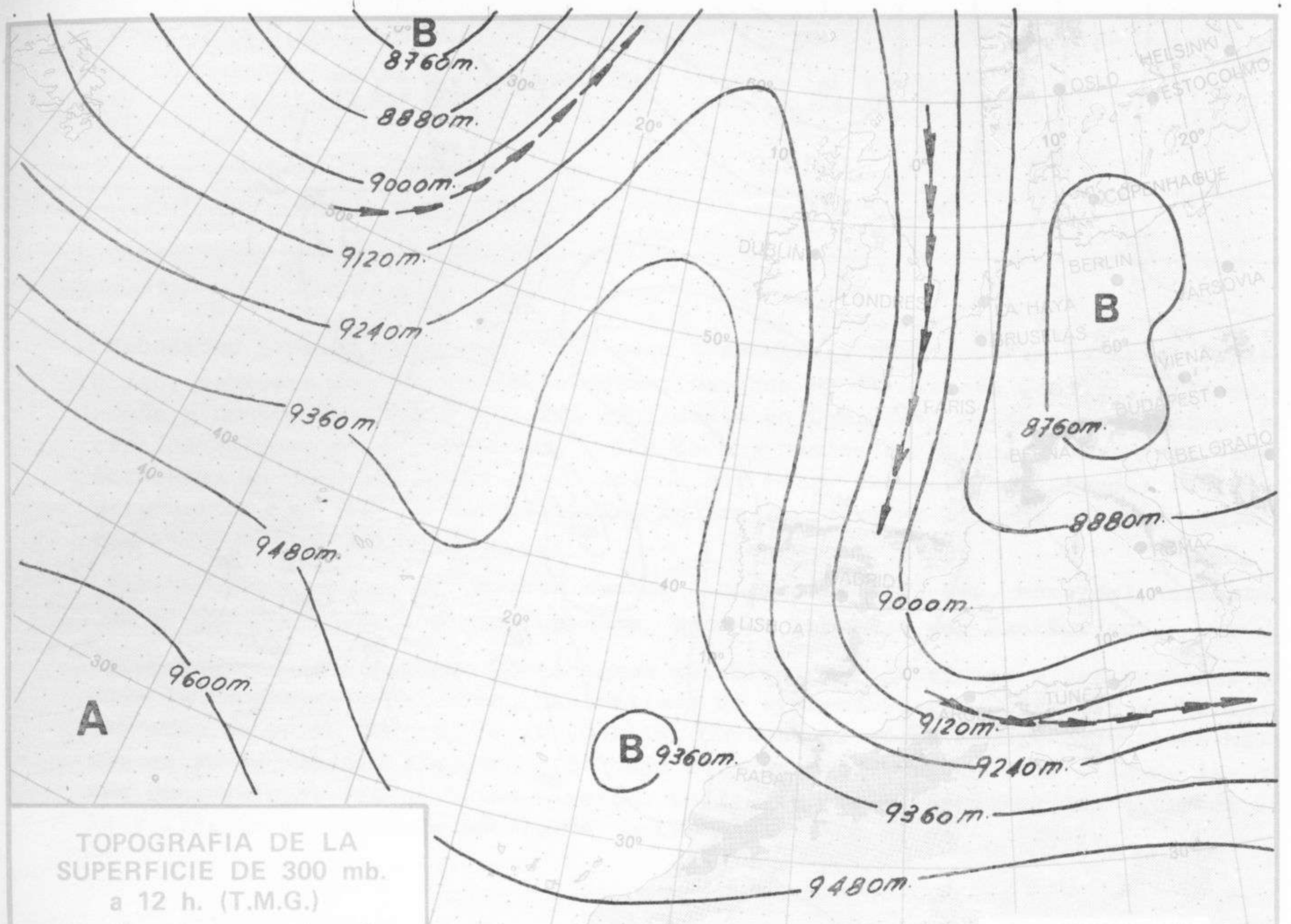
MADRID, MIERCOLES 30 de OCTUBRE de 1.974

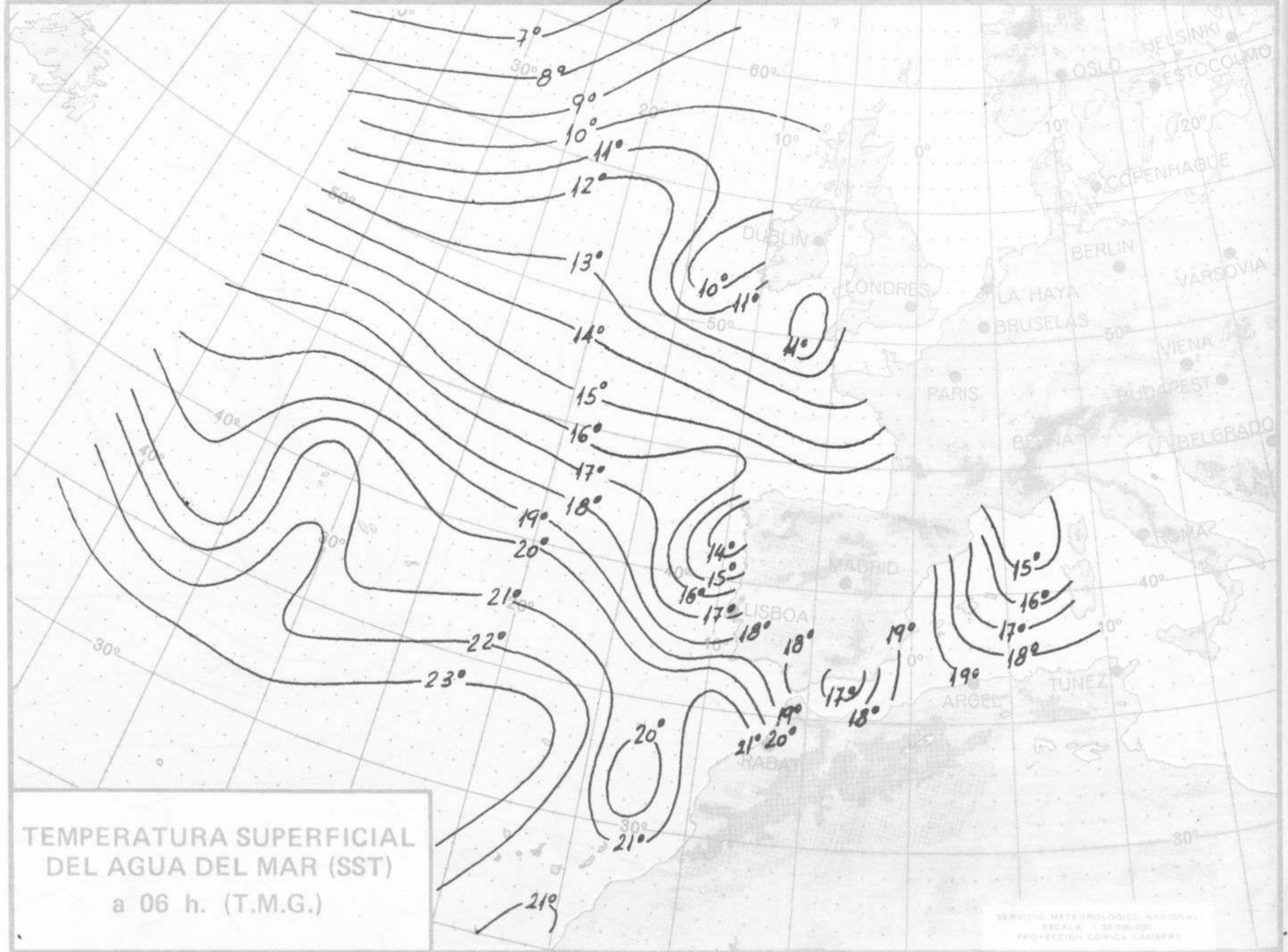
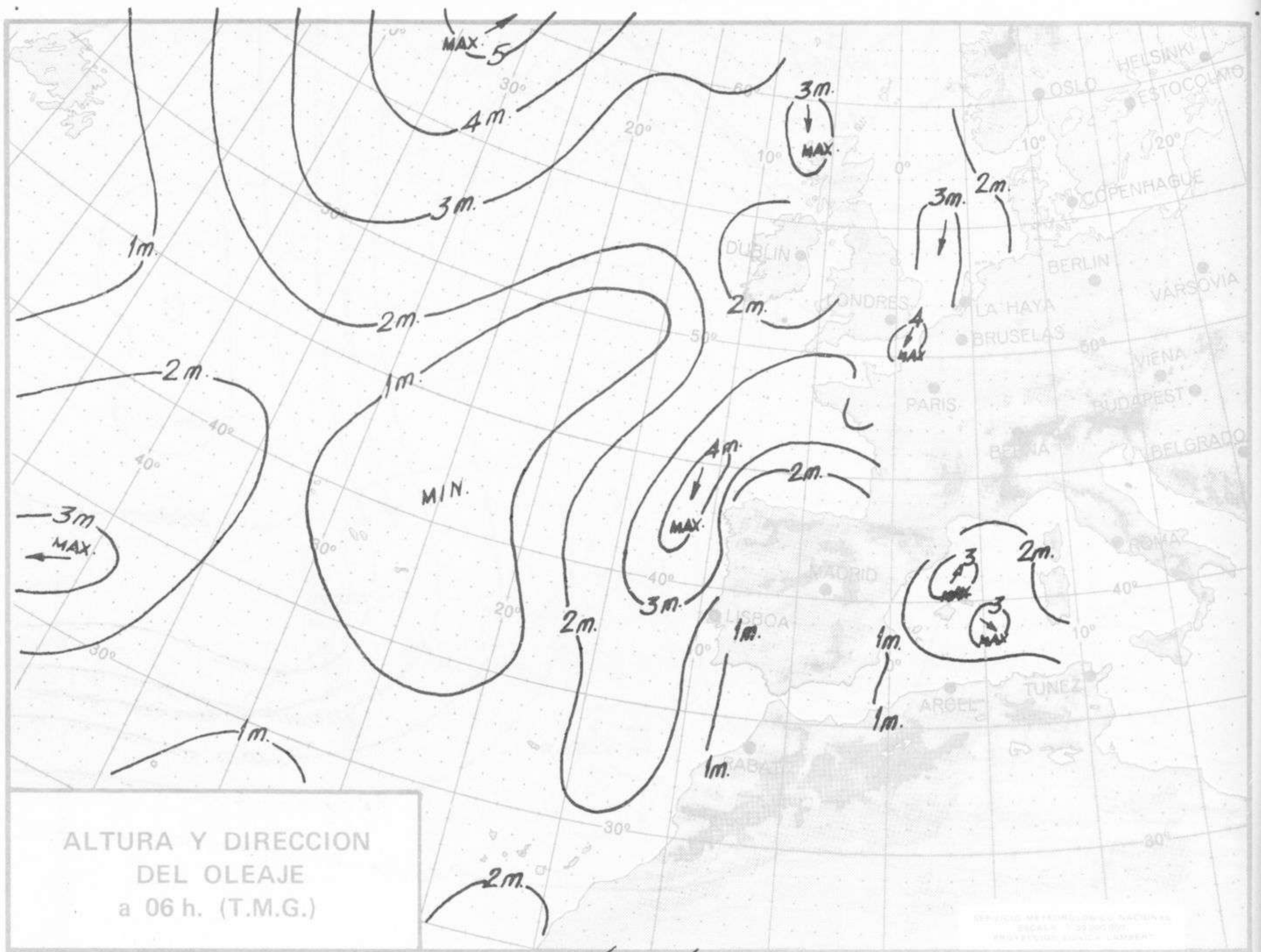
Dirección postal: Centro de Análisis y Predicción (Ciudad Universitaria), Apartado 285 - Madrid - 3 - (España) - Teléfono: 244 35 00
 Fonometeo local: teléfono 094 - Fonometeo España: teléfono 232 69 40 de Madrid





SERVICIO METEOROLOGICO NACIONAL
 ESCALA 1:500,000
 PROYECCION CONICA SAIGENT







COMPLEMENTO A LA INFORMACION TECNICA DIARIA



Dirección postal: Centro de Análisis y Predicción (Ciudad Universitaria), Apartado 285 - Madrid - 3 - (España) - Teléfono: 244 35 00
 Fonometeo local: teléfono 094 - Fonometeo España: teléfono 232 69 40 de Madrid

MADRID, Miércoles 30 de OCTUBRE de 1.974

		R A D I O S O N D E O S														
		Sondeos a 00 horas (T M G)						Sondeos a 12 horas (T M G)								
		Presiones tipo			Puntos notables			Presiones tipo			Puntos notables					
		PPP	hhh	TT	DD	dd	ff	PPP	TT	DD	PPP	TT	DD	PPP	TT	DD
La Coruña 08.001	1000	203	10	56	02	22	1017	11	56		1000	99	9	38	06	10
	850	1524	-1		02	20	872	0	00		850	1529	-1	15	03	24
	700	3047	-7	65	00	48	833	-3	00		700	3056	-5	61	03	34
	500	5620	-19	67	35	50	788	-6	74		500	5660	-18	74	36	48
	400	7240	-31	66	35	44	695	-8	65		400	7290	-30	70	02	46
	300	9210	-46		35	58	665	-6	67		300	9270	-46		02	52
	250	10400	-55		33	57	529	-16	68		250	10460	-55		02	54
	200	11800	-61		35	50	335	-41	65		200	11860	-61			
	150	13580	-61		34	54	234	-58			150	13650	xx			
	100						179	-64			100					
	70						169	-61			70					
50						149	-61			50						
30										30						
20										20						
Madrid / Barajas 08.221	1000	150					943	3	58		1000	144				
	850	1474	2	59	34	44	917	8	62		850	1474	0	59	01	16
	700	3100	-7	65	33	35	800	-2	57		700	2987	-13		01	15
	500	5580	-19	68	33	65	722	-6	65		500	5490	-24		34	52
	400	7200	-34	64	32	70	588	-11	69		400	7100	-33		33	42
	300	9150	-48	60	32	70	476	-22	67		300	9070	-47		33	42
	250	10330	-54		31	80	384	-37	64		250	10250	-54		33	42
	200	11750	-58		31	70	324	-45	60		200	11680	-54		33	55
	150	13550	-60		31	45	212	-58			150	13530	-55		32	40
	100	16080	-61		32	35					100	16100	-55		30	30
	70										70					
50										50						
30										30						
20										20						
Palma de Mallorca / Bon Bonet 08.302	1000	83	12	57	28	14	1004	12	58		1000	91	10	49	07	06
	850	1415	0	46	30	45	846	0	24		850	1415	-1	57	01	12
	700	2943	-10	58	29	27	643	-14	62		700	2931	-12	59	12	14
	500	5460	-25	59	30	80	534	-24	40		500	5410	-30	65	28	35
	400	7050	-35	46	29	22	516	-24	60		400	6980	-35		29	60
	300	9000	-48		25	19	421	-33	45		300	8960	-44		28	78
	250	10190	-52				319	-46	59		250	10170	-49		29	84
	200						250	-52			200	11630	-50			
	150										150					
	100										100					
	70										70					
50										50						
30										30						
20										20						
Santa Cruz de Tenerife 60.020	1000	172	19	56	00	00	1016	20	50		1000	163	20	57	31	14
	850	1560	14	64	30	18	895	17	65		850	1540	10	46	32	20
	700	3166	2	50	28	30	653	-2	27		700	3124	3		30	30
	500	5790	-16		27	40	452	-4			500	5760	-15		29	40
	400	7440	-28		27	40	212	-58			400	7410	-26		29	45
	300	9460	-42		26	84	170	-58			300	9440	-40		28	50
	250	10670	-51		27	72	144	-64			250	10660	-49		27	70
	200	12090	-58		27	70	108	-64			200	12090	-57		27	85
	150	13900	-62		27	50					150	13890	-63		27	50
	100	16390	xx								100					
	70										70					
50										50						
30										30						
20										20						

V I E N T O E N A L T I T U D																
Estación	Tipo de Sondeo	Indicativo	dia/hora	Tierra dd . ff	1.000m. dd ff	1.500m. dd ff	2.000m. dd ff	3.000m. dd ff	4.000m. dd ff	5.500m. dd ff	7.000m. dd ff	9.000m. dd ff	10.500m. dd ff	12.000m. dd ff	13.500m. dd ff	16.000m. dd ff

Table with columns for 'Estaciones', 'SYNOPSIS de 00 horas (T.M.G.)', and 'SYNOPSIS de 06 horas (T.M.G.)'. It lists various weather stations and their corresponding data points for two different times of day.

Table with columns for 'Estaciones', 'SYNOPSIS de 12 horas (T.M.G.)', and 'SYNOPSIS de 18 horas (T.M.G.)'. It continues the list of weather stations and their data points for 12 and 18 hours.