



BOLETIN DIARIO

AÑO XXIII

2ª Epoca

Núm. 174.

MADRID, DOMINGO 23 de JUNIO de 1974

Dirección postal: Centro de Análisis y Predicción (Ciudad Universitaria), Apartado 285, Madrid - 3 - (España) - Teléfono: 244 35 00
 Fonometeo local: teléfono 094 - Fonometeo España: teléfono 232 69 40 de Madrid

TIEMPO PASADO (de 12 horas de ayer a 12 horas, T.M.G., de hoy):

Nubosidad y precipitaciones: Se han registrado chubascos y a veces tormentosos en Galicia, puntos del Cantábrico, Ebro, Duero, Cataluña y Menorca.

Vientos fuertes: Ayer tarde se medieron rachas superiores a los 50 Km/h. localmente en la cabeceira del Duero, La Mancha suroriental, el sureste de la Península y en Gran Canaria.

Temperaturas destacables: Las temperaturas medias en la mitad meridional y centro de la Península fueron inferiores a las normales en esta época del Año y en el tercio septentrional practicamente iguales. Las máximas de ayer entre capitales de provincia peninsulares oscilaron entre 17^º en Avila y 30^º en Murcia; en Palma se alcanzaron los 26^º y en las capitales canarias los 24^º. Las mínimas de hoy se hallan comprendidas entre los 7^º en Avila y Teruel y los 20^º de Alicante; en Palma no bajo de 17^º y en las capitales canarias. de los 18 grados.

PRONOSTICO PARA MAÑANA:

Abundante nubosidad con chubascos aislados en la mitad norte de la Península y Baleares. Durante el día aumento de la nubosidad en Andalucía, Extremadura y Centro con riesgo de precipitaciones. Temperaturas por debajo de los valores normales para esta época del año.

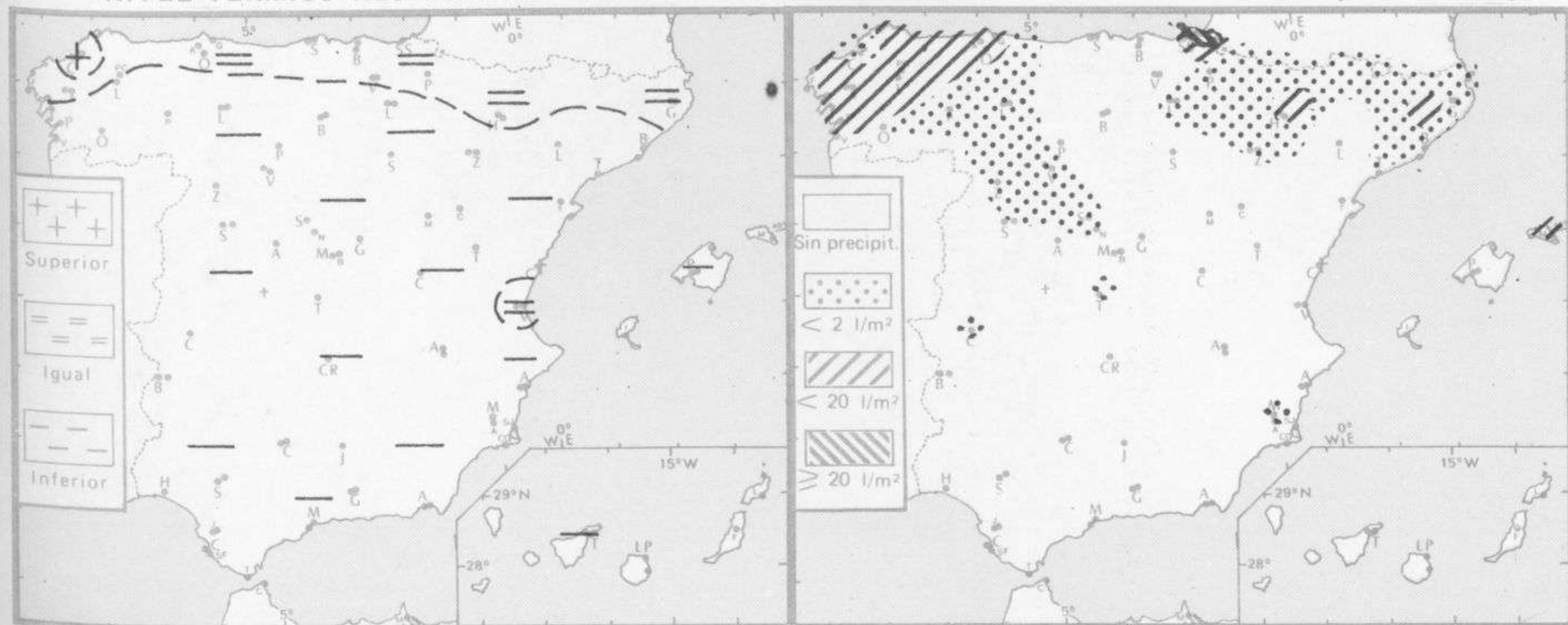
TENDENCIA PARA LOS DIAS 25 Y 26.

Día 25: Chubascos intermitentes en toda la Península y Baleares. Nuboso en Canarias.

Día 26: Sin cambios notables.

NIVEL TERMICO RESPECTO AL NORMAL

AREAS CON PRECIPITACION (12 h. ayer a 12 h. hoy)

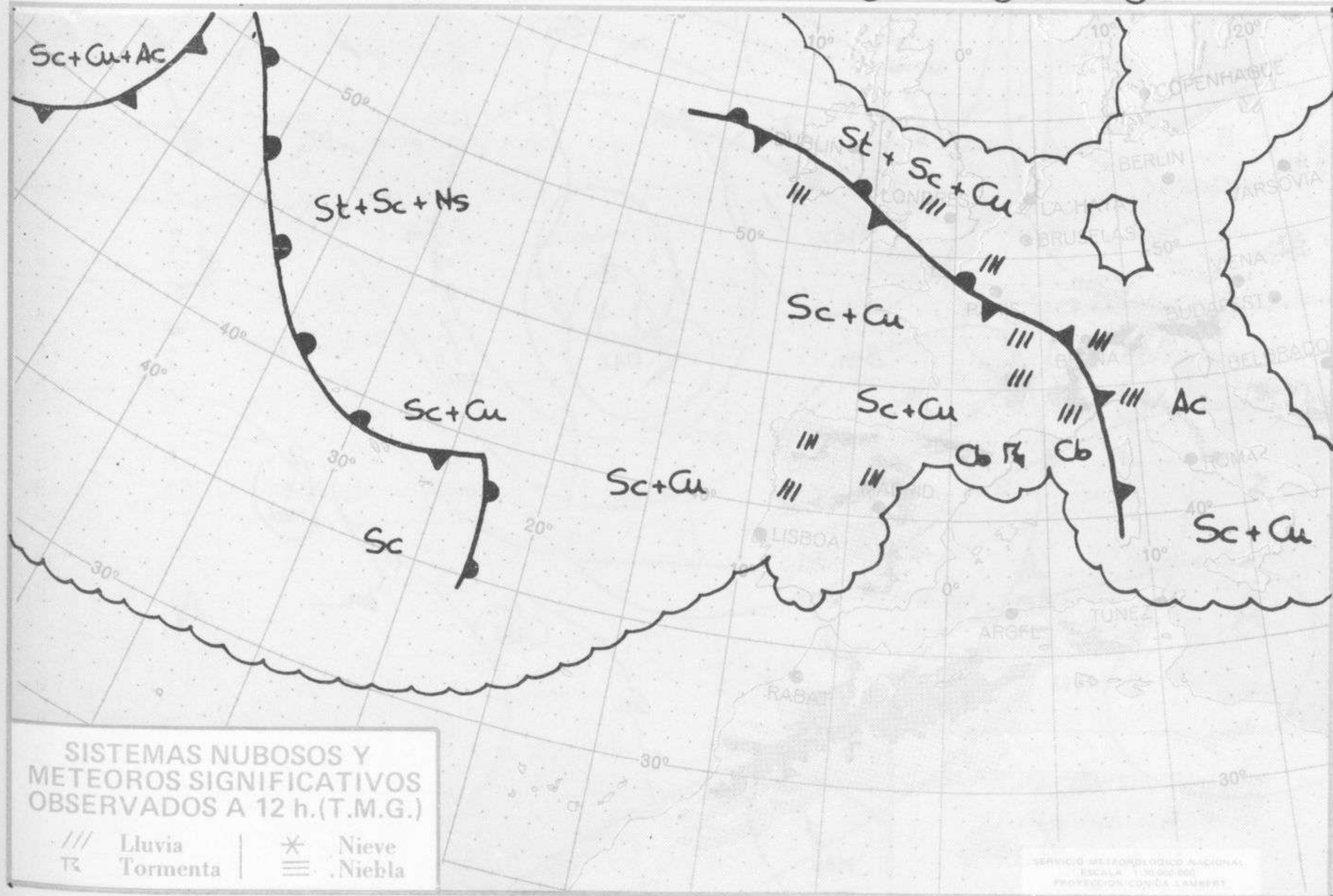


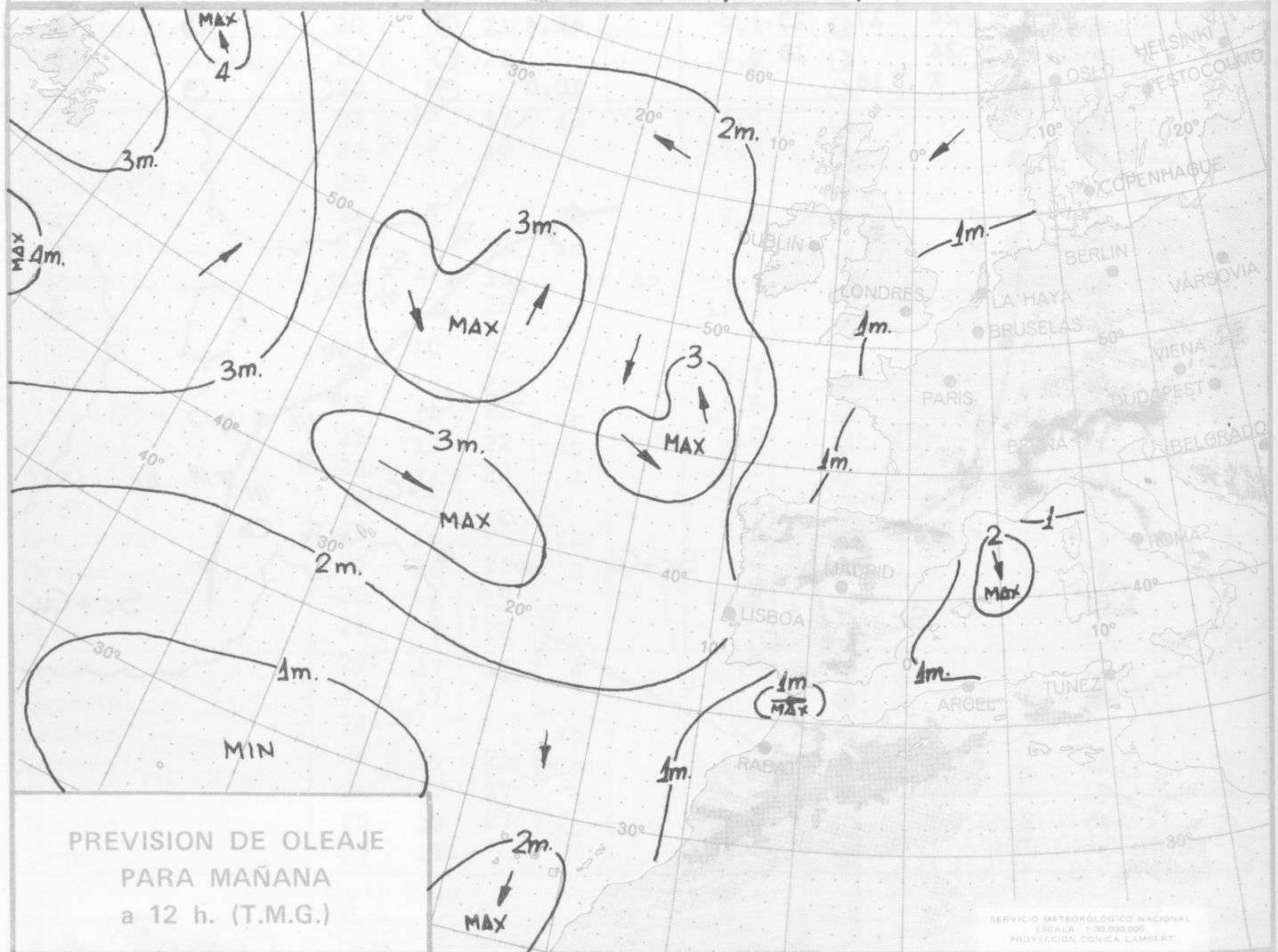
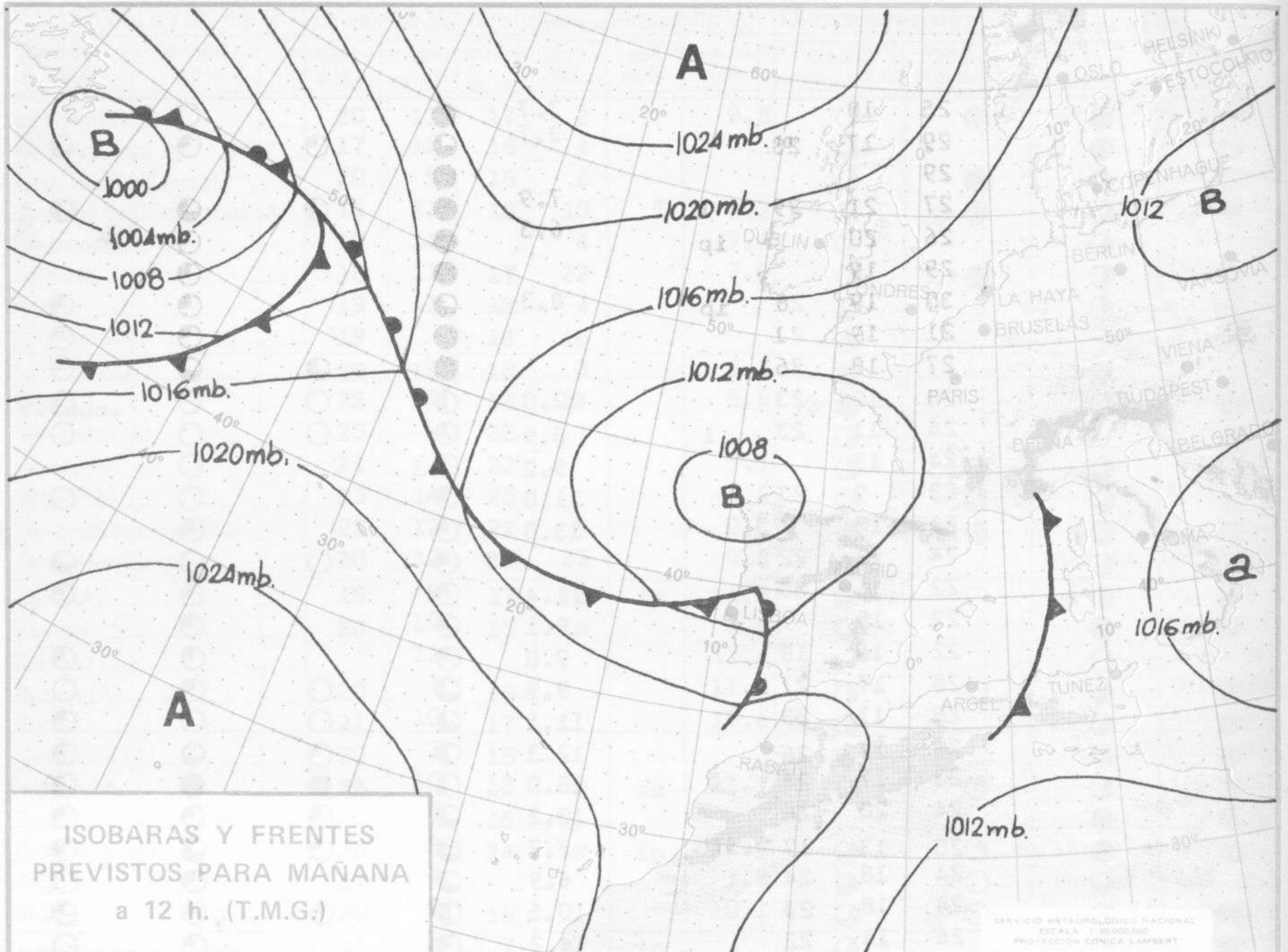
Estaciones	Temperaturas (°C)			Precipitación (l/m²)		Horas de sol ayer	Meteoros significativos			
	Máxima de ayer	Mínima de hoy	12 horas de hoy	06 ayer a 06 hoy	Hoy 06-12		18 horas de ayer	00 horas de hoy	06 horas de hoy	12 horas de hoy
La Coruña	20	13	17	2		9.5	☉	●	●	☉
Monteventoso	17	10	15	4			☉		●	☉
Lugo (Punto Centro)	20	9	16	6			☉	●	●	☉
Santiago de Compostela (A)	16	11	13	10	7	8.2	☉	/// ●	☉	/// ●
Pontevedra	19	14		4		9.4	☉		☉	
Vigo (A)	18	11	17	22		7.0	☉	/// ●	☉	☉
Orense	19	11	18	4			●		☉	●
Ponferrada	19		18	ip			●			☉
Asturias (A)	19	10	18	3		6.7	●		●	☉
Oviedo	22	10	18	14		5.6	/// ●		☉	●
Santander (A)	23		22				☉			●
Santander	21	14	22			9.7	☉	☉	☉	☉
Bilbao (A)	23	14	25			3.6	☉	☉	☉	☉
San Sebastian/Igueldo	25	12	22	9		0.0	●	●	☉	☉
San Sebastian (A)	20	12	25	23		0.6	●		☉	☉
León (A)	19	8	17	ip	ip	11.5	☉	○	☉	☉
Zamora	20	10	15	ip		9.6	☉		●	●
Palencia		11				11.4			☉	
Burgos (A)	20	7	16			11.0	☉	○	☉	●
Burgos	21	10	17			10.6	☉		☉	●
Valladolid (A)	20	7	15				●		☉	●
Valladolid	22	10	18	ip	ip	11.7	☉	☉	☉	●
Soria		8	16						●	●
Salamanca (A)	20	9	14	ip	ip	11.8	☉	☉	●	●
Avila	17	7				7.8	☉	○	☉	
Segovia	20	9	16			10.1	☉	○	☉	●
Navacerrada	11	4	7		ip		☉		☉	●
Madrid/Barajas	20	9	21	ip		9.1	☉	☉	☉	☉
Madrid (Cdad. Universitaria)	23	9	21			9.0	☉	○	☉	☉
Guadalajara	23	8					☉		☉	
Toledo	22	13	17	ip		4.4	☉		☉	☉
Çuenca	22	8	17			7.8	☉		○	☉
Molina de Aragón	22						☉			
Ciudad Real	22	9		ip		7.6	☉	☉	☉	
Albacete (A)	24	9	21	ip			☉	☉	○	☉
Cáceres	22	11	16		ip		☉	○	☉	●
Badajoz (A)	25	12	20			12.2	☉		☉	●
Vitoria (A)	24	10	22				☉		☉	☉
Logroño	26	13	23	ip		6.7	●		●	●
Logroño (A)	25	14	22	ip		6.6	●	☉	☉	●
Pamplona	25	13	22	ip		7.0	☉		☉	☉
Huesca (A)	28	14	22	1		6.1	●		☉	☉
Daroca	26	12				7.3	☉		○	
Zaragoza (A)	28	16	25	ip		5.5	●	☉	☉	☉
Zaragoza	28	16	25	3			/// ●		☉	☉
Calamocha	25	6	19			10.2	☉	○	○	☉
Teruel	25	7	22				☉		○	☉
Lérida	27	17	25	4		6.0	●		☉	☉
Gerona (A)	27	17					●		●	
Barcelona	24			ip			●			
Barcelona (A)	24	19	25	ip		4.3	●	☉	☉	☉
Reus (A)	25	17	27	1			●		☉	☉
Tarragona	25	18	27	1		4.0	○		☉	☉
Tortosa	27	17				5.3	●		☉	

SIMBOLOS UTILIZADOS EN LOS CUADROS DE METEOROS SIGNIFICATIVOS

- ☉ Llovizna ☉ Neblina ☉ Relámpagos ▲ Granizo ○ Despejado ☉ Nuboso ⚡ NW 30 nudos ⚡ NE 35 nudos
- /// Lluvia ☉ Niebla ☉ Tormenta * Nieve ☉ Poco nuboso ● Cubierto ⚡ SW 50 nudos ⚡ SE 65 nudos

Estaciones	Temperaturas (°C)			Precipitación (l/m ²)		Horas de sol ayer	Meteoros significativos			
	Máxima de ayer	Mínima de hoy	12 horas de hoy	06 ayer a 06 hoy	Hoy 06-12		18 horas de ayer	00 horas de hoy	06 horas de hoy	12 horas de hoy
Castellón de la Plana	25	18				3.7	●		○	
Valencia (A)	29	17	28			3.7	●	○	○	●
Valencia	29						●			
Alicante (A)	27	21	29	1		7.9	●	○	○	●
Alicante	26	20		ip		6.3	●		○	●
Murcia (A)	29	19					●		○	
Murcia	30	19	28	ip		8.3	●		○	○
Cartagena	21	19	21				●		○	○
San Javier	27	18	26				●	○	○	○
Sevilla (A)	28	12	23			12.0	○	○	○	○
Córdoba (A)	26	11	23	1		8.9	○	○	○	○
Jaén	24	12				9.2	○		○	
Granada (A)	23	9	23			11.0	○		○	○
Huelva	23	15				13.0	○		○	
Jerez de la Frontera (A) ...	24	12	22				○	○	○	○
Cádiz	22	16	20			11.4	○	○	○	○
San Fernando	22	15				9.1	○		○	○
Tarifa	22	16	18			9.0	○		○	○
Málaga (A)	28	17	27			9.9	○	○	○	○
Almería (A)	28	17	23			11.1	○	○	○	○
Palma de Mallorca (A)	26	17	28			12.3	○	○	○	○
Mahón (A)	28	17	24	3		13.0	○	///	○	○
Ibiza (A)	24	20	26			13.2	○	///	○	○
Santa Cruz de Tenerife (A)...	20	13	17			7.7	○	○	○	○
Santa Cruz de Tenerife	24	18	24			6.9	○		○	○
Las Palmas (A)	24	18	22			10.5	○	○	○	○
Fuerteventura (A)	26	14	22			14.2	○		○	○
Lanzarote (A)	24	17	23			12.4	○		○	○
Ceuta	24		18				○			○
Melilla	X	18				10.0	○	○	○	○





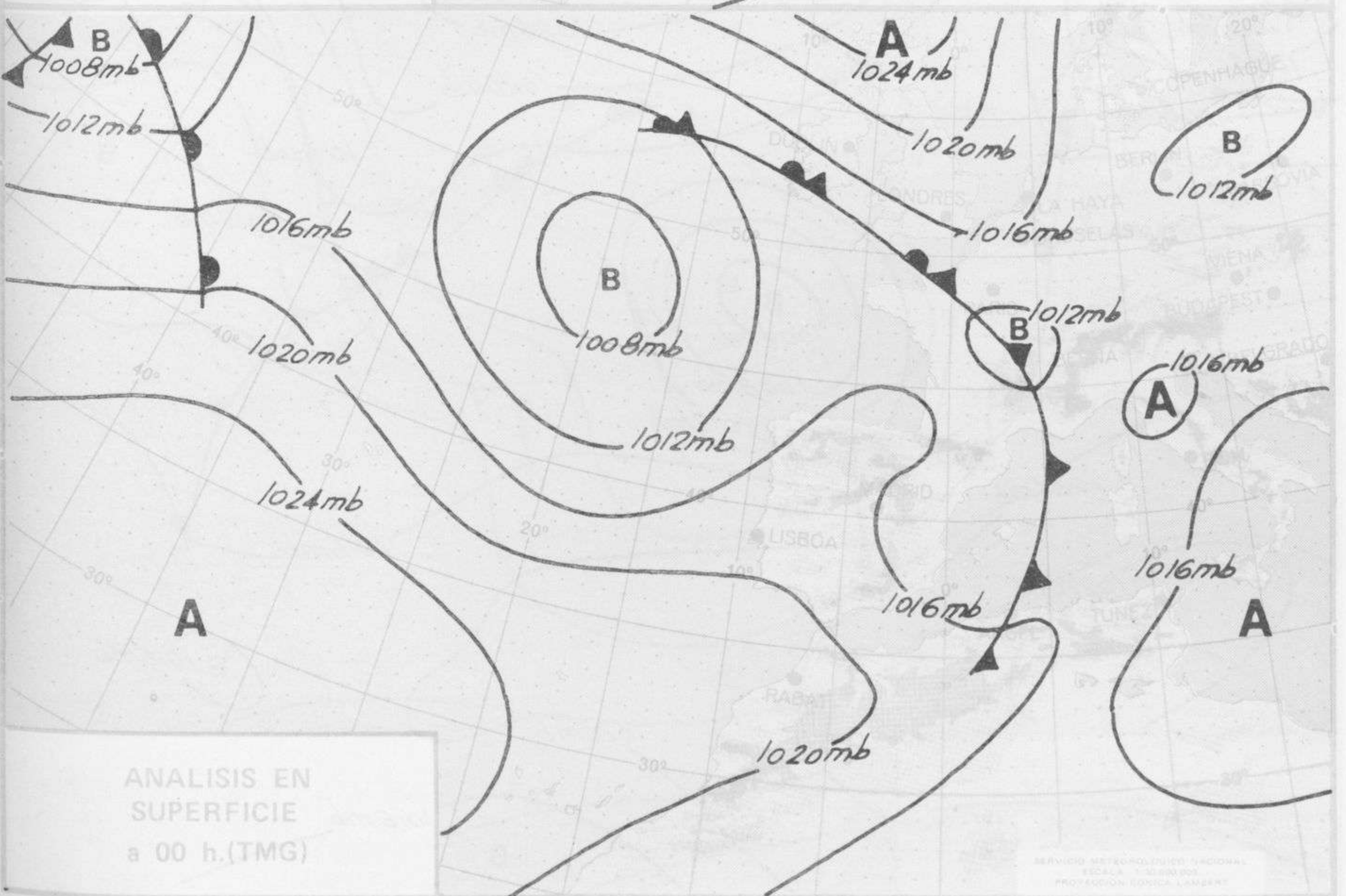
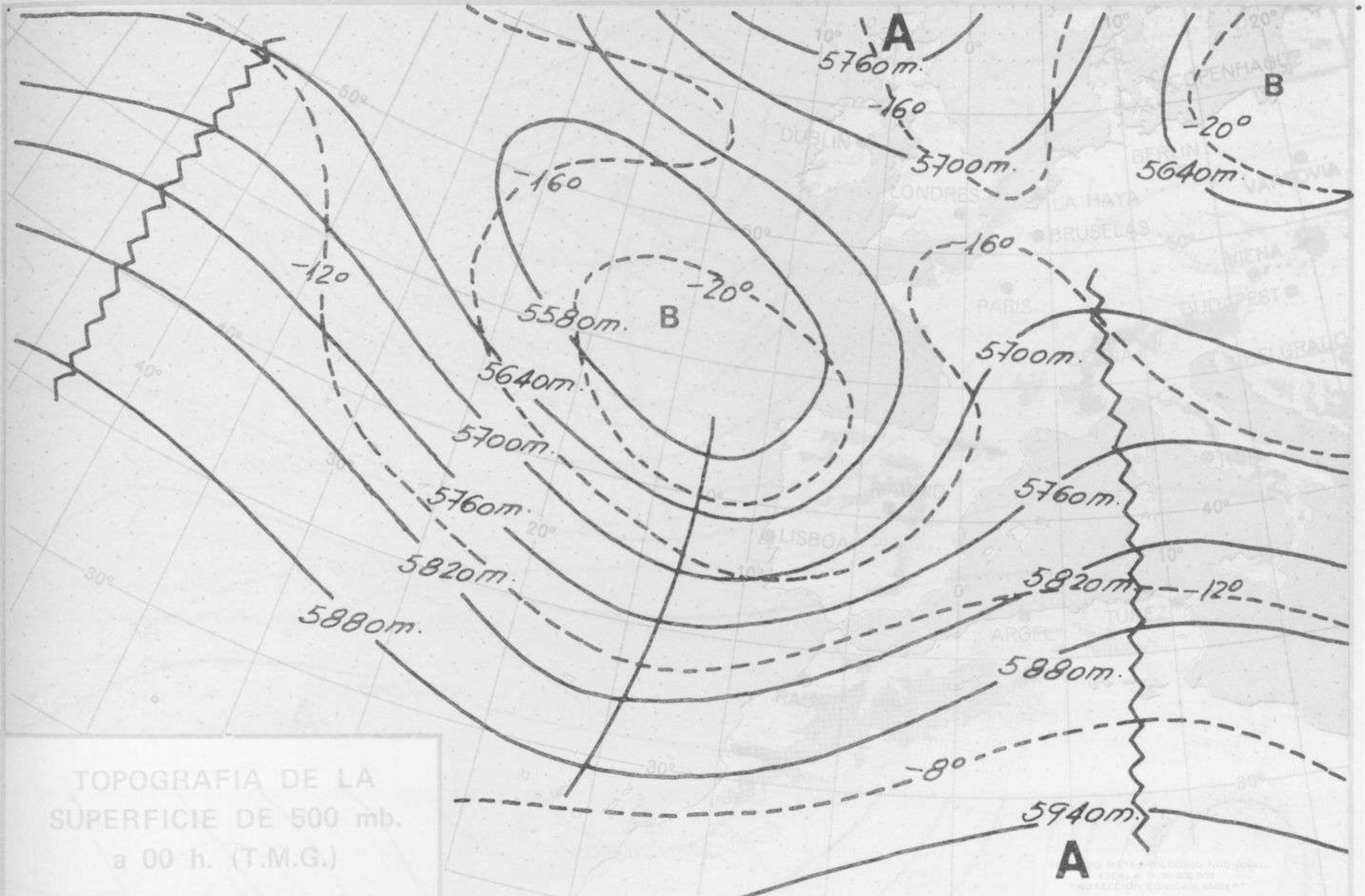


INFORMACION TECNICA DIARIA

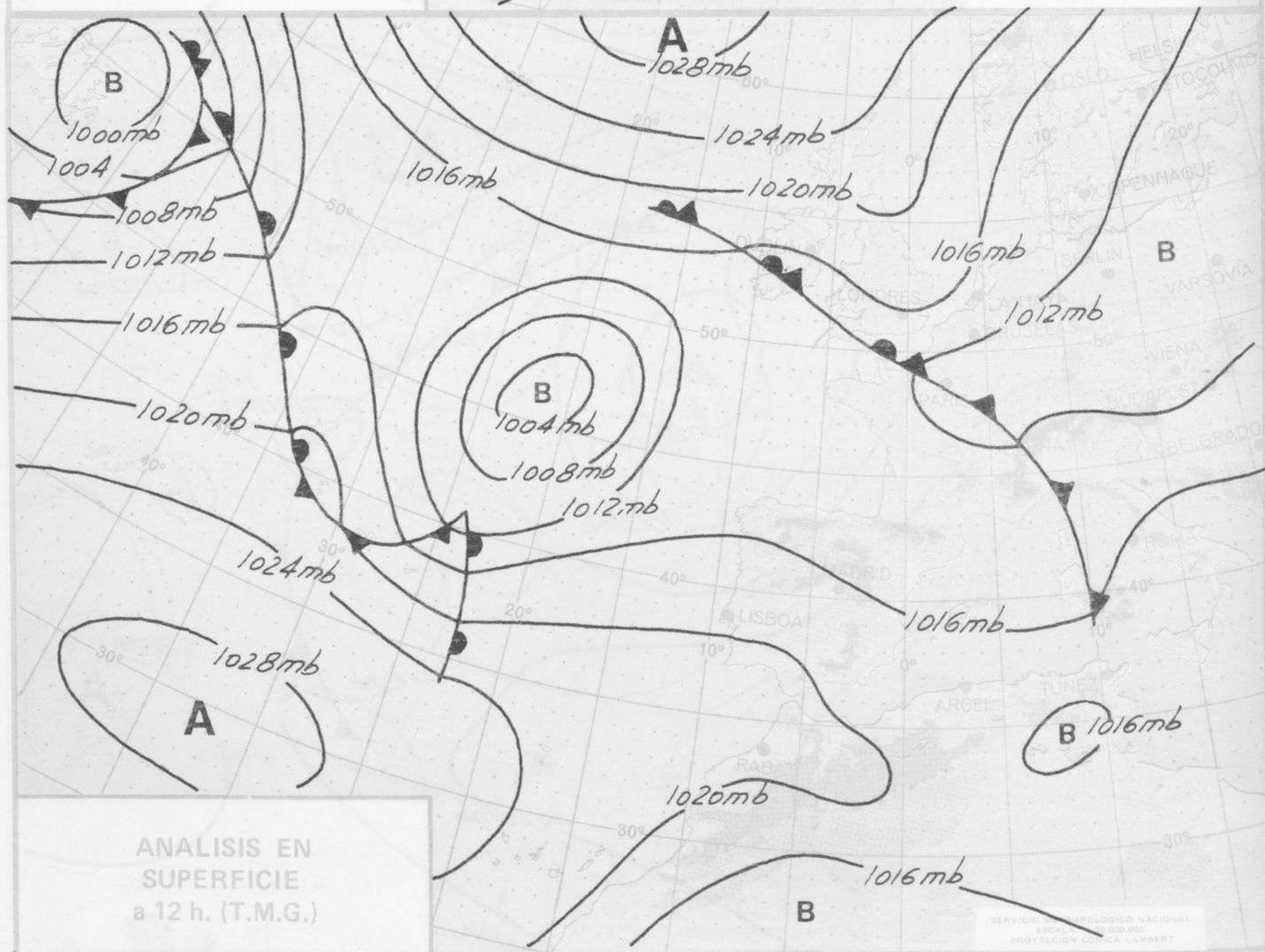
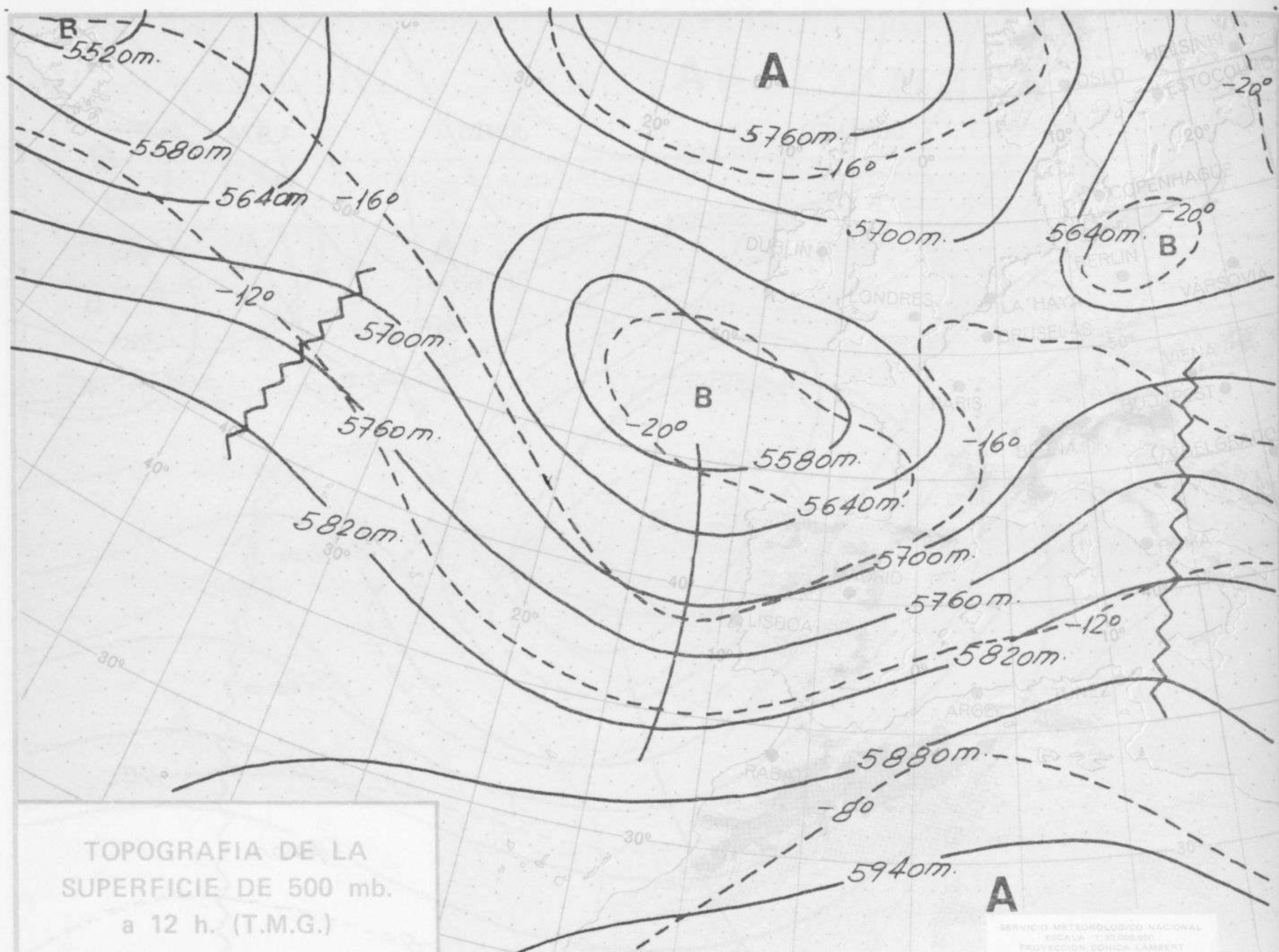
Núm. 174.

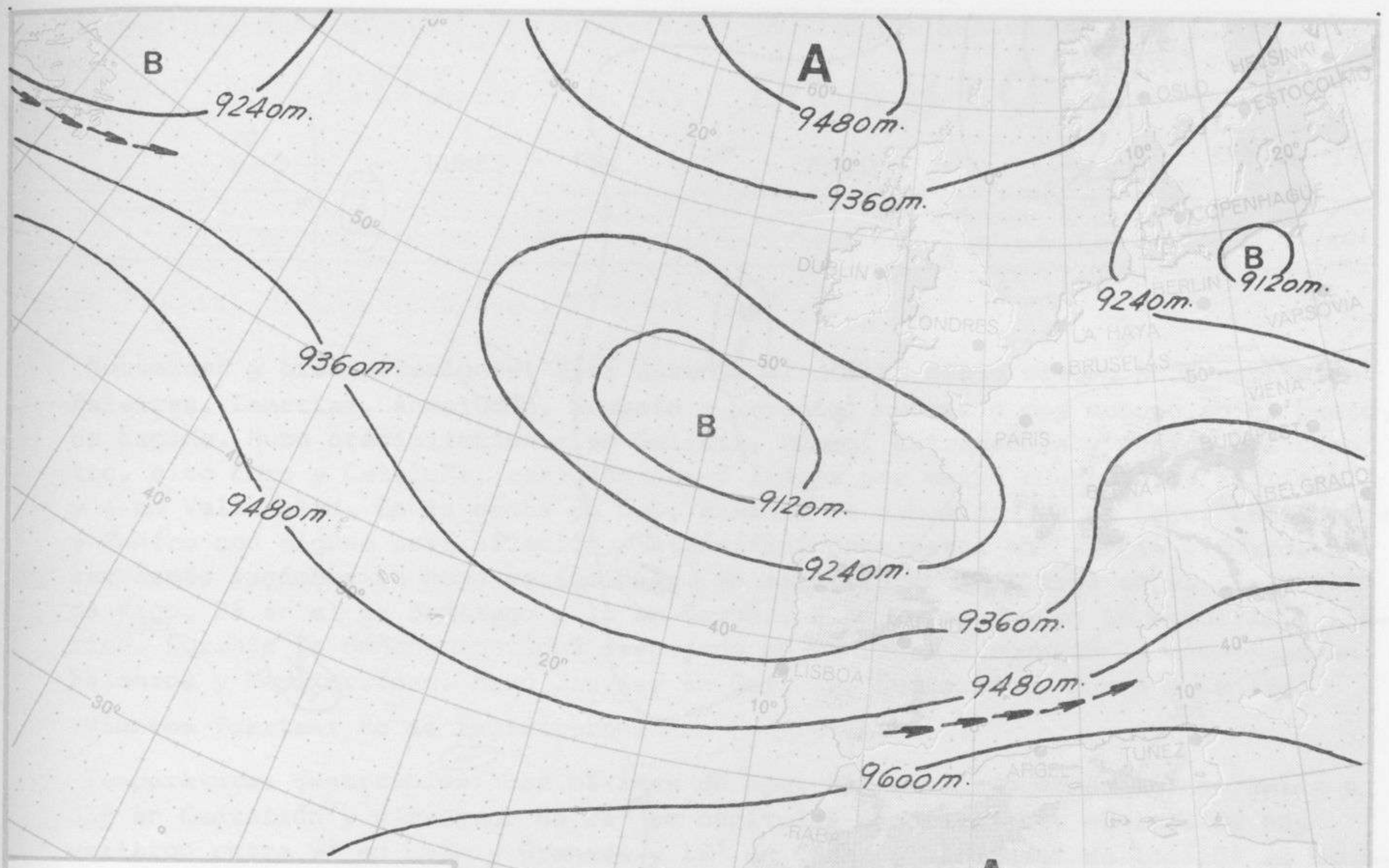
MADRID, DOMINGO 23 de JUNIO de 1.974

Dirección postal: Centro de Análisis y Predicción (Ciudad Universitaria), Apartado 285 - Madrid - 3 - (España) - Teléfono: 244 35 00
Fonometeo local: teléfono 094 - Fonometeo España: teléfono 232 69 40 de Madrid



SERVICIO METEOROLOGICO NACIONAL
SECCION DE ANÁLISIS Y PREDICCIÓN
PROYECCION BOSSCHA LAMBERT

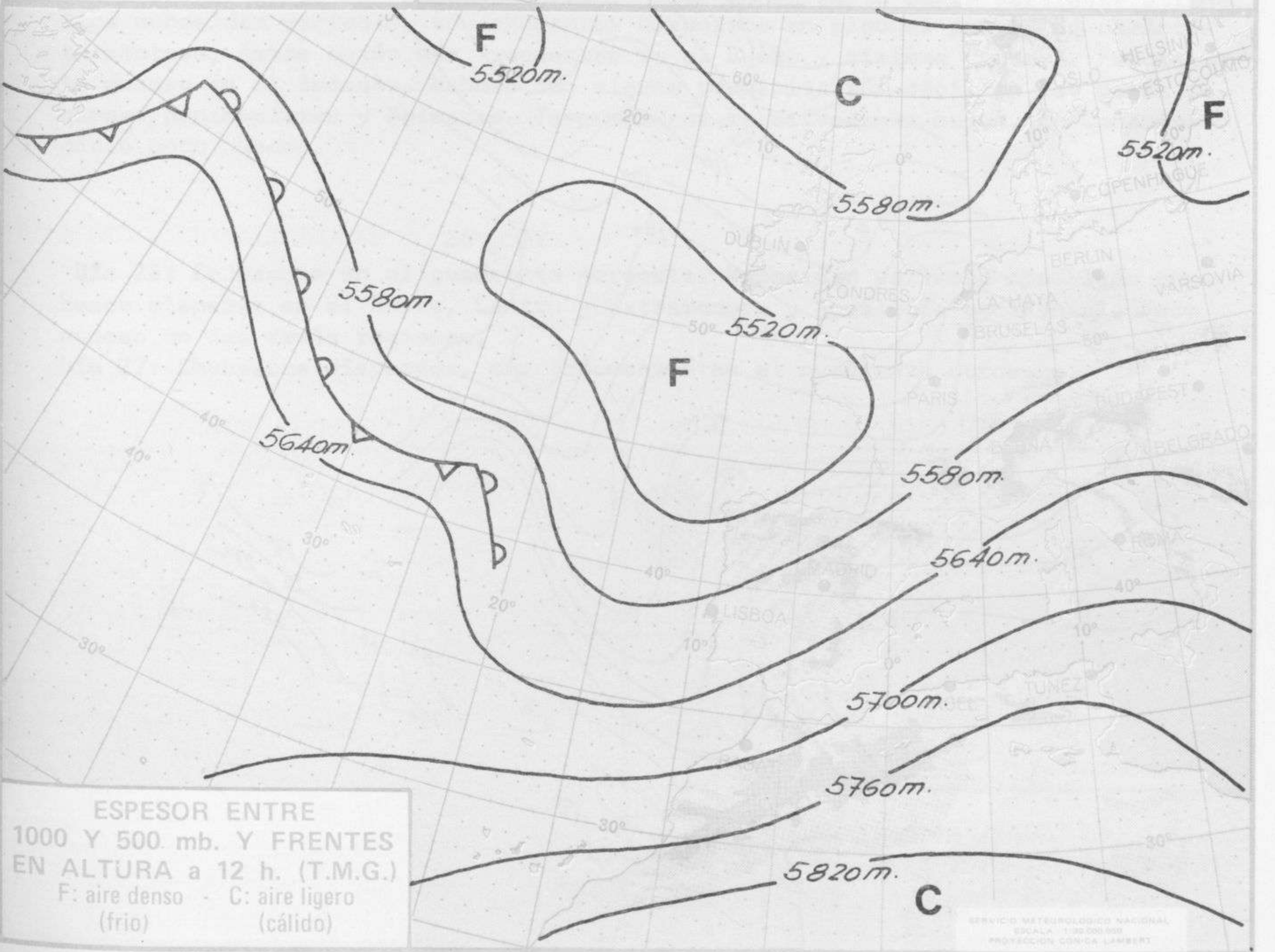




TOPOGRAFIA DE LA SUPERFICIE DE 300 mb. a 12 h. (T.M.G.)

(→) Corriente en chorro

SERVICIO METEOROLÓGICO NACIONAL
ESCALA 1:30.000.000
PROYECCIÓN CÓNICA LAMBERT



ESPESOR ENTRE 1000 Y 500 mb. Y FRENTE EN ALTURA a 12 h. (T.M.G.)
F: aire denso (frio) - C: aire ligero (cálido)

SERVICIO METEOROLÓGICO NACIONAL
ESCALA 1:30.000.000
PROYECCIÓN CÓNICA LAMBERT



COMPLEMENTO A LA INFORMACION TECNICA DIARIA



Dirección postal: Centro de Análisis y Predicción (Ciudad Universitaria), Apartado 285 - Madrid - 3 - (España) - Teléfono: 244 35 00
 Fonometeo local: teléfono 094 - Fonometeo España: teléfono 232 69 40 de Madrid

MADRID, Domingo 23 de JUNIO de 1.974

R A D I O S O N D E O S													
Sondeos a 00 horas (TMG)							Sondeos a 12 horas (TMG)						
Presiones tipo				Puntos notables			Presiones tipo				Puntos notables		
PPP	hhh	TT	DD dd ff	PPP	TT	DD	PPP	hhh	TT	DD	DDD	TT	DD
Le Ceruña 08.001													
1000													
850													
700													
500													
400													
300													
250													
200													
150													
100													
70													
50													
30													
20													
Madrid / Berajés 08.221													
1000	133						943	15	61				
850	1508	11	61	26	20		917	17	68				
700	3087	-3	38	21	11		829	9	60				
500	5690	-17		23	37		711	-3	00				
400	7320	-30		24	42		674	-2	37				
300	9310	-45		24	33		618	-6	64				
250	10510	-53		24	37		551	-24	59				
200	11950	-51		25	40		511	-15	71				
150	13830	-52		23	30		349	-38					
100							250	-53					
70							185	-49					
50							162	-52					
30							112	-53					
20													
Palma de Mallorca/Bon Bonet 08.302													
1000	136	20	36	00	00		1010	21	31				
850	1527	14	58	21	12		841	14	58				
700	3139	4	33	22	41		696	4	31				
500	5790	-14	57	22	51		429	-22	58				
400	7440	-26		22	62		201	-61					
300	9460	-41		22	66		100	-56					
250	10670	-50											
200	12090	-61											
150	13890	-59											
100	16450	-56											
70													
50													
30													
20													
Santa Cruz de Tenerife 60.020													
1000													
850													
700													
500													
400													
300													
250													
200													
150													
100													
70													
50													
30													
20													

V I E N T O S E N A L T I T U D																
Estación	Tipo de Sonda	Indicativo	dia/hora	Tierra dd ff	1000m dd ff	1500m dd ff	2000m dd ff	3000m dd ff	4000m dd ff	5500m dd ff	7000m dd ff	9000m dd ff	10500m dd ff	12000m dd ff	13500m dd ff	16000m dd

