

BOLETIN DIARIO

AÑO XXIII

2ª Epoca

Núm. 51

MADRID, MIERCOLES 20 de FEBRERO de



Dirección postal: Centro de Análisis y Predicción (Ciudad Universitaria), Apartado 285 - Madrid - 3 - (España) - Teléfono: 244 35 00
Fonometeo local: teléfono 094 - Fonometeo España: teléfono 232 69 40 de Madrid

TIEMPO PASADO (de 12 horas de ayer a 12 horas, T.M.G., de hoy):

Nubosidad y precipitaciones: En las 24 horas últimas el cielo estuvo cubierto o muy nuboso en toda España y se han registrado precipitaciones de agua o nieve en todas las regiones. Han sido copiosas y, a veces, acompañadas de tormentas en las de Valencia, Murcia y sur de Andalucía. En las montañas y en puntos de ambas mesetas ha nevado con cierta intensidad. Se han totalizado 35 litros por metro cuadrado en San Javier, 22 en Rabasa (Alicante), 20 en Navacerrada, 19 en Murcia, 17 en Parayas y 16 en Ibiza y Mánises (Valencia).

Vientos fuertes: Rachas de viento del noroeste en el Estrecho de 50 a 60 Kms. hora.

Temperaturas destacables: Se han mantenido por debajo de sus valores normales con diferencias de 2 a 6°. Ayer la máxima peninsular fue de 18° que registró Almería. Hoy han llegado a un grado bajo cero en Soria, Avila y Segovia y a cero grados en León, Guadalajara, Ciudad Real y Albacete. En las montañas a 7° bajo cero en Candanchú y -6° en Navacerrada. A las 12 horas de hoy, la temperatura más alta la registraba Sevilla con 14° y la más baja Avila con cero grados.

PRONOSTICO PARA MAÑANA:

Nuboso con chubascos en el Cantábrico, Levante, Baleares, Sudeste y zona del Estrecho. En las demás regiones nubosidad variable con chubascos dispersos, más frecuentes en los sistemas montañosos, donde serán de nieve. Temperaturas bajas en la región mediterránea y moderadas en las demás regiones. Chubascos en Canarias.

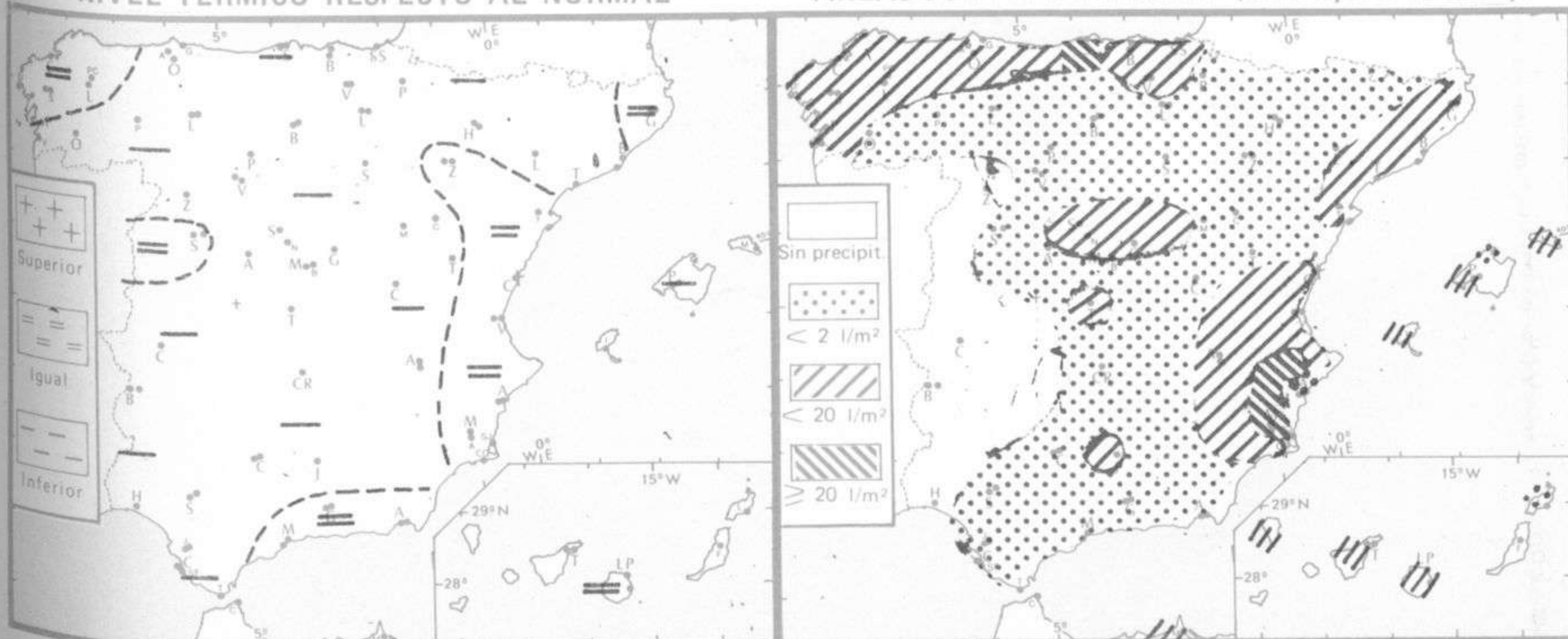
TENDENCIA PARA LOS DIAS 22 y 23

Día 22: Continuará el tiempo con análogas características.

Día 23: Continuarán los chubascos en el área mediterránea, Cantábrico y Canarias y se extenderán a zonas del golfo de Cádiz.

NIVEL TERMICO RESPECTO AL NORMAL

AREAS CON PRECIPITACION (12 h. ayer a 12 h. hoy)

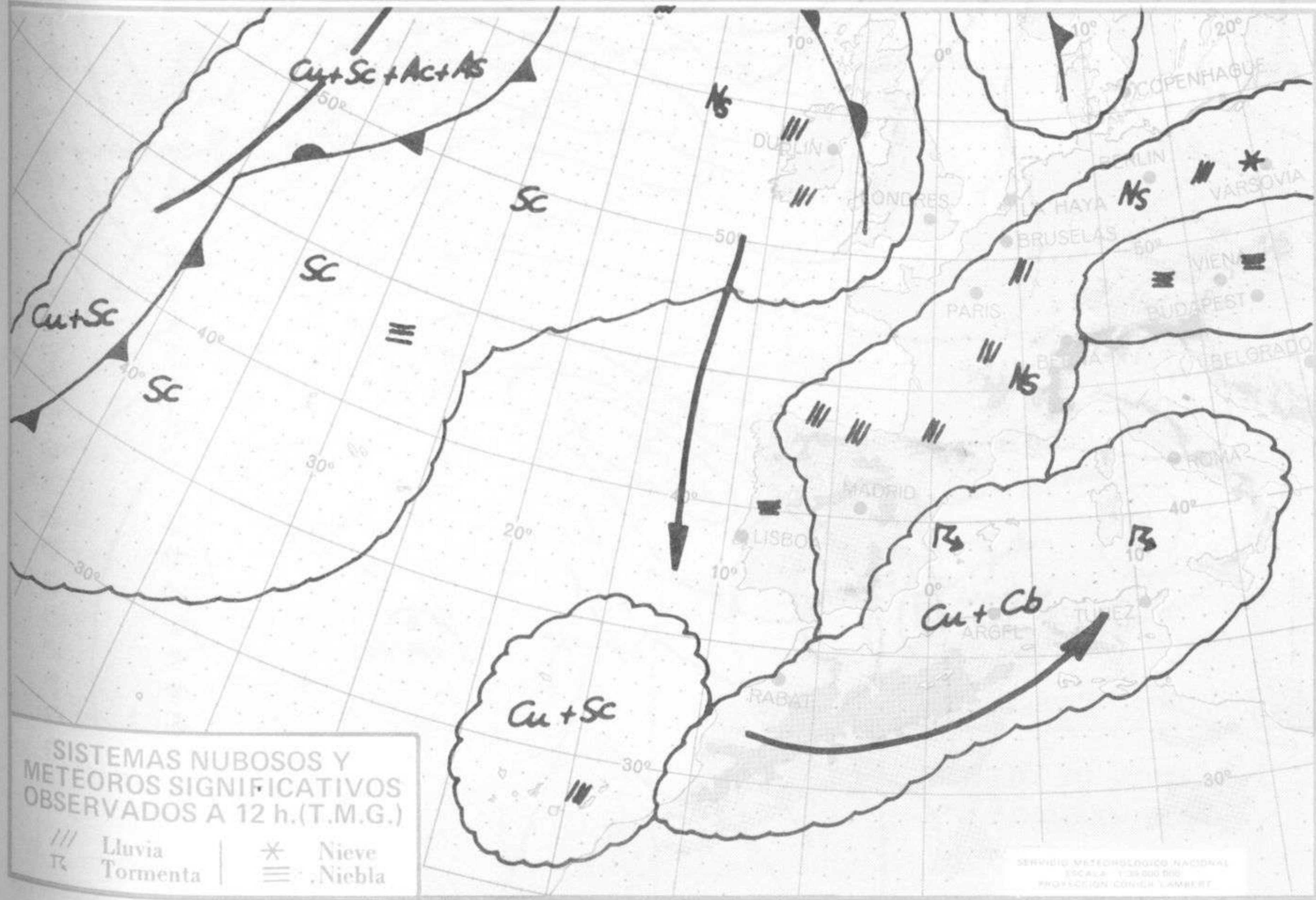


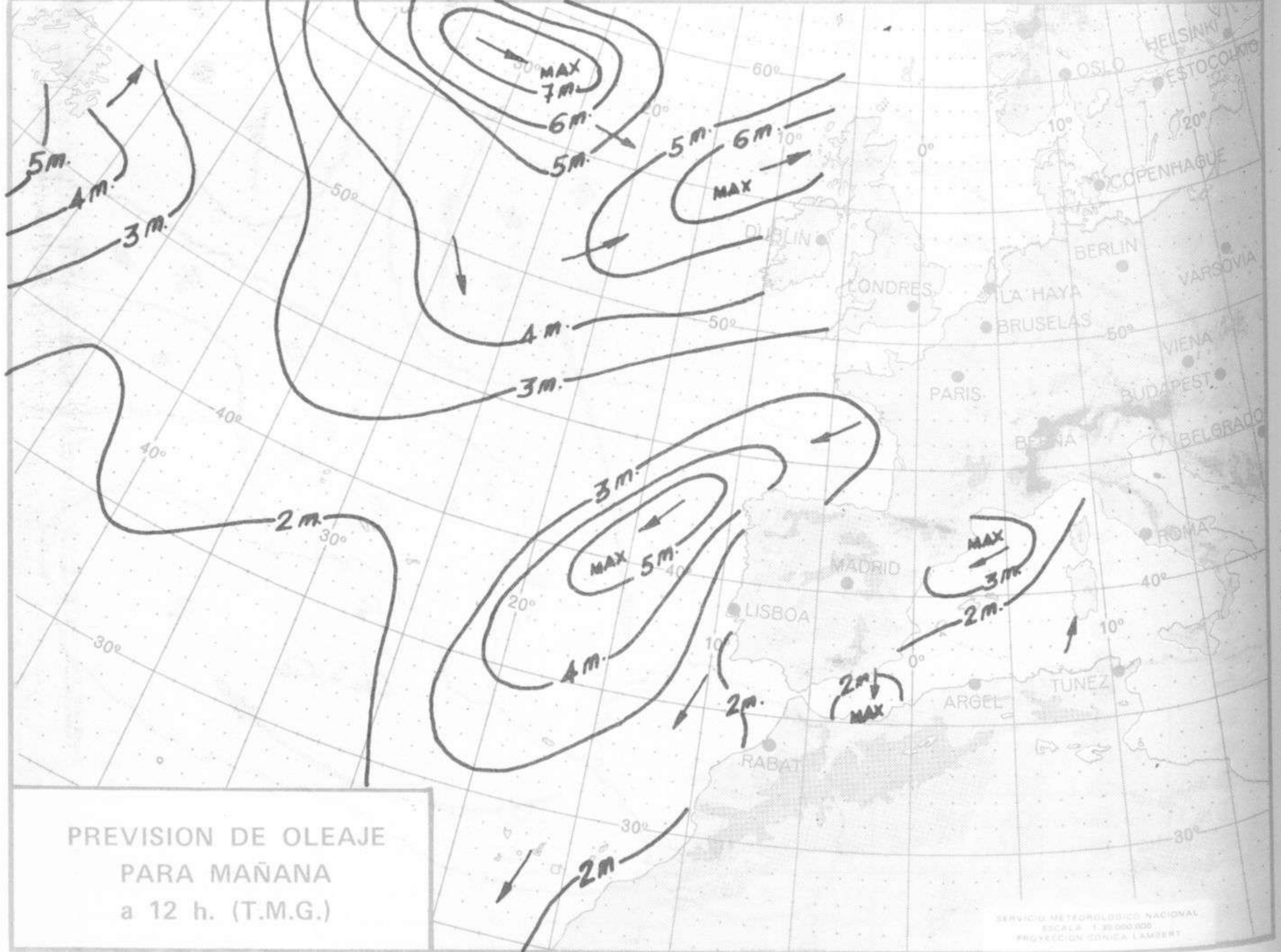
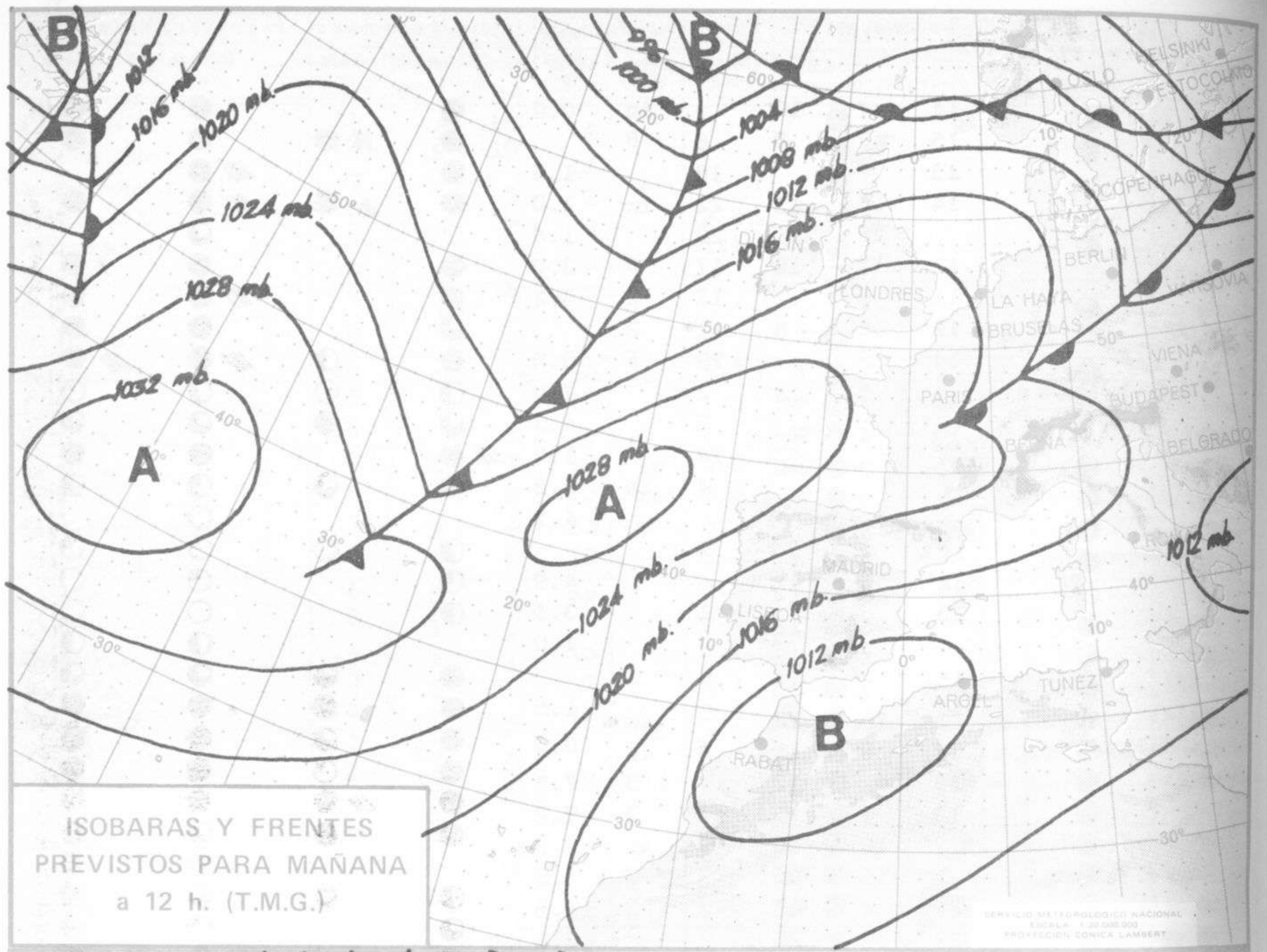
Estaciones	Temperaturas (°C)			Precipitación (l/m²)		Horas de sol ayer	Meteoros significativos			
	Máxima de ayer	Mínima de hoy	12 horas de hoy	06 ayer a 06 hoy	Hoy 06-12		18 horas de ayer	00 horas de hoy	06 horas de hoy	12 horas de hoy
La Coruña	11	8	18	14			●	●	●	●
Monteventoso	10	6	10	13			●	●	●	●
Lugo (Punto Centro)	7		5	8	1		●			●
Santiago de Compostela (A)	8		7	3		2.4	●		●	●
Pontevedra	9	4	7	5		1.5	///	●	●	●
Vigo (A)	10	4	8	5			●	●		●
Orense		4							●	○
Ponferrada	9		8	X			●			●
Asturias (A)	10	6	6	10	4	1.5	●		●	●
Gijón	10			13			///			●
Santander (A)	9		8	19	1		///			●
Santander	9	8	7	10	ip	0.0	///	●	●	●
Bilbao (A)	9	6	8	13	ip	0.0	///		●	●
San Sebastian/Igueldo	7	3	4	13	1	0.2		●	●	●
San Sebastian (A)	10	5	8	10		0.4			///	●
León (A)	6	0	3	ip		8.8	●	○	○	●
Zamora	9	1	6			8.0	●		●	●
Palencia	7	1	4	ip		4.1	●		●	●
Burgos (A)	3	1		1		0.1	,	*	*	●
Burgos	4	1	2	ip	ip	0.0	●		●	●
Valladolid (A)	7	0	4			4.2	●		●	●
Valladolid	8	3	5	ip		3.6	,	●	●	●
Soria	5	-1		ip		0.0	●		●	●
Salamanca (A)	8	2			ip	5.8	●	●	●	●
Avila	2	-1	0	1	ip	2.0	///		///	●
Segovia	1	-1	2	14		0.0	*		///	●
Navacerrada	-3	-6	-6	14	3	0.0	*		*	///
Madrid/Barajas	7	3	8	1		0.0	●	●	●	●
Madrid (Cdad. Universitaria)	8	3	9			0.0	●	●	●	●
Guadalajara	X	0		X			///		●	●
Toledo	8	4	7	5		0.0	///		●	●
Cuenca	5	2	5	ip		0.1	///		●	●
Molina de Aragón	3	-1	0	7		0.0	*		●	●
Ciudad Real	5	0	6	6		0.0	///	●	●	●
Albacete (A)	4	0	1	10	5	0.0	●		///	///
Cáceres	11	4	10	ip			●	●	○	●
Badajoz (A)	14	6	13			9.7	○	○		●
Vitoria (A)	6	3	2	6	1		●		///	●
Logroño	7	5	8	1		0.0	●		●	●
Logroño (A)	8	5	5	1	ip	0.5	●	●	,	●
Pamplona	8	2	4	ip		1.8	,		●	●
Huesca (A)	9	2	7			0.5	●		●	●
Daroca	3	2	3	5		0.0	●		●	●
Zaragoza (A)	10	4	7	ip		0.0	,	●	●	●
Zaragoza	13	4	8				●		●	●
Calamocha	3	-1	2	2		0.0	///	*	●	●
Teruel		1	7	ip			●		●	●
Lérida	10	4	8	ip		0.4	●		●	●
Gerona (A)	13	5	10				●		●	●
Barcelona		7	9		ip	0.0			●	●
Barcelona (A)	13	5	9	ip	1	0.0	●	●	●	●
Reus (A)	12	5	10	6		0.5	●		●	●
Tarragona		6	10	5		0.2	●		●	●
Tortosa	12	7	11	2		1.3	●		●	●

SÍMBOLOS UTILIZADOS EN LOS CUADROS DE METEOROS SIGNIFICATIVOS

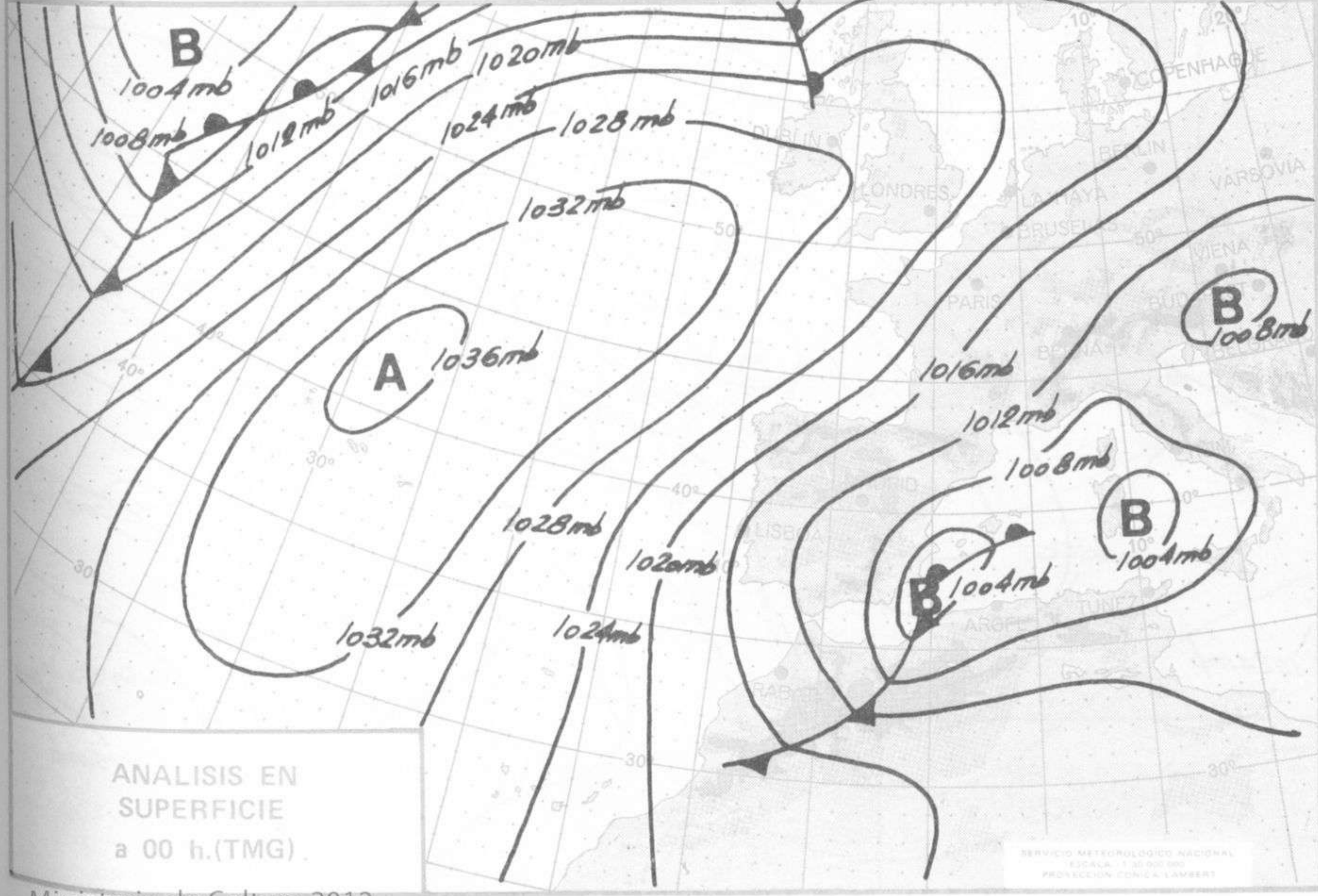
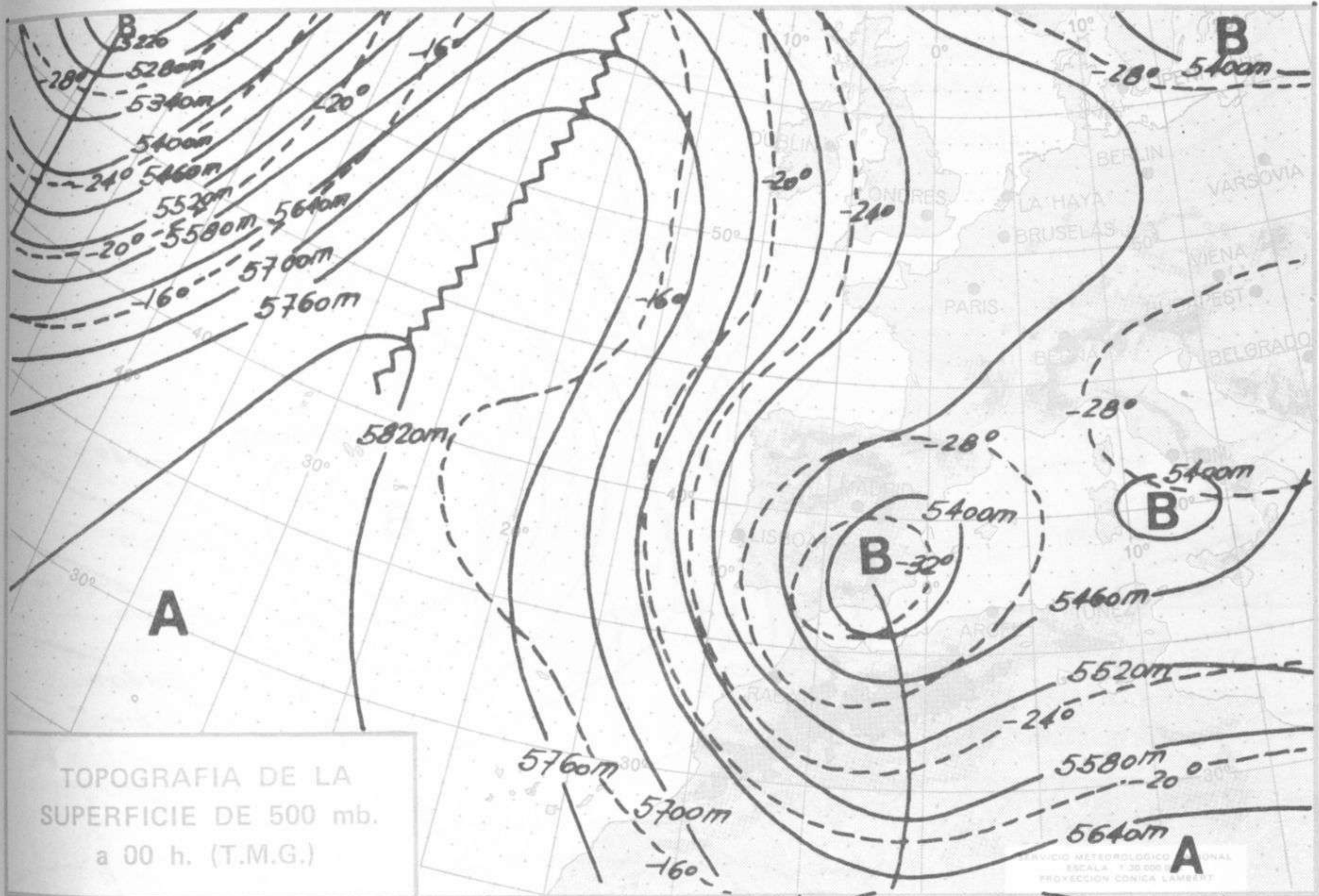
- Llovizna
- = Neblina
- ⚡ Relámpagos
- ▲ Granizo
- Despejado
- Nuboso
- ↙ NW 30 nudos
- ⚡ NE 35 nudos
- /// Lluvia
- ≡ Niebla
- ⚡ Tormenta
- * Nieve
- Poco nuboso
- Cubierto
- ↘ SW 50 nudos
- ↘ SE 65 nudos

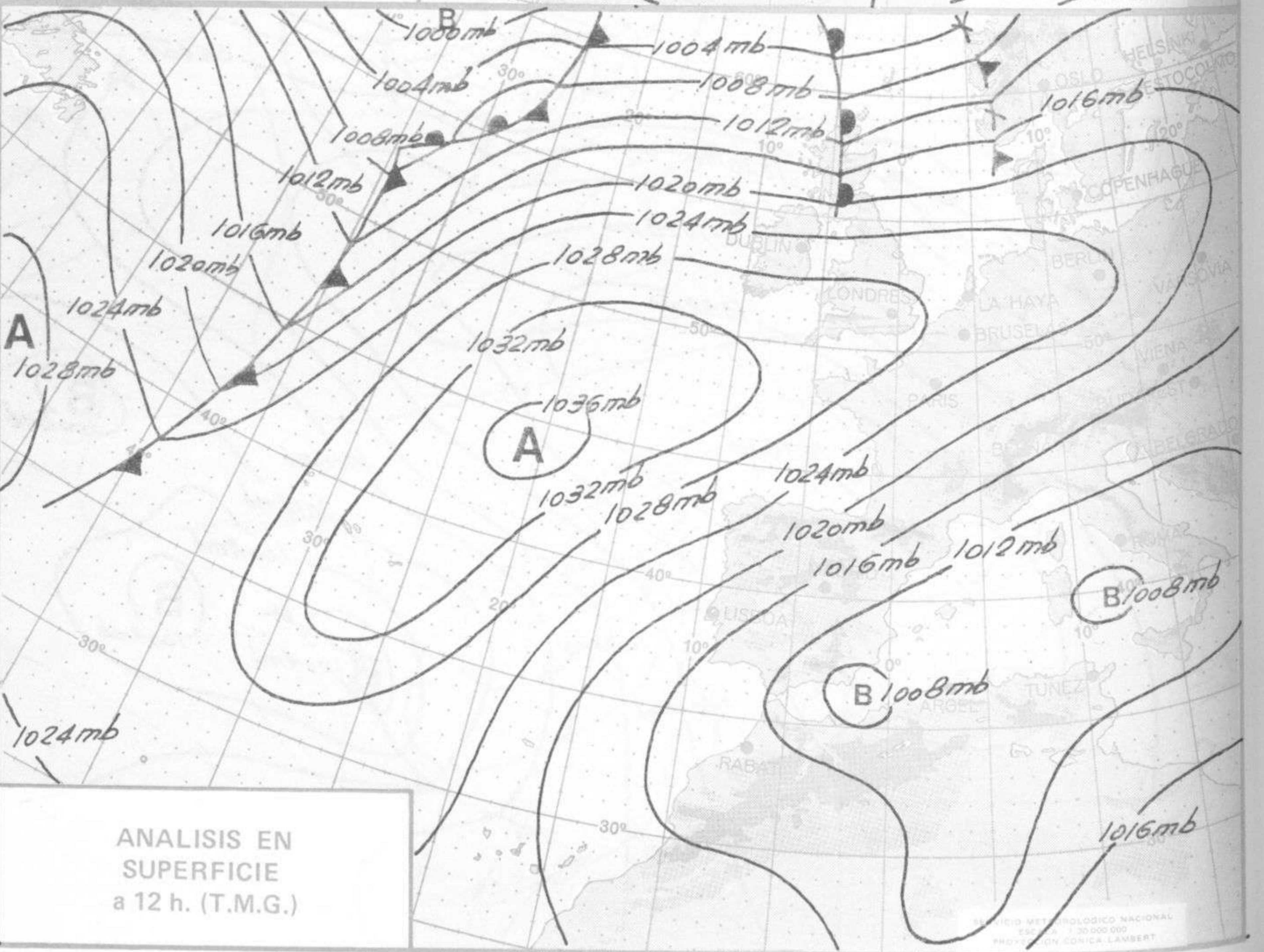
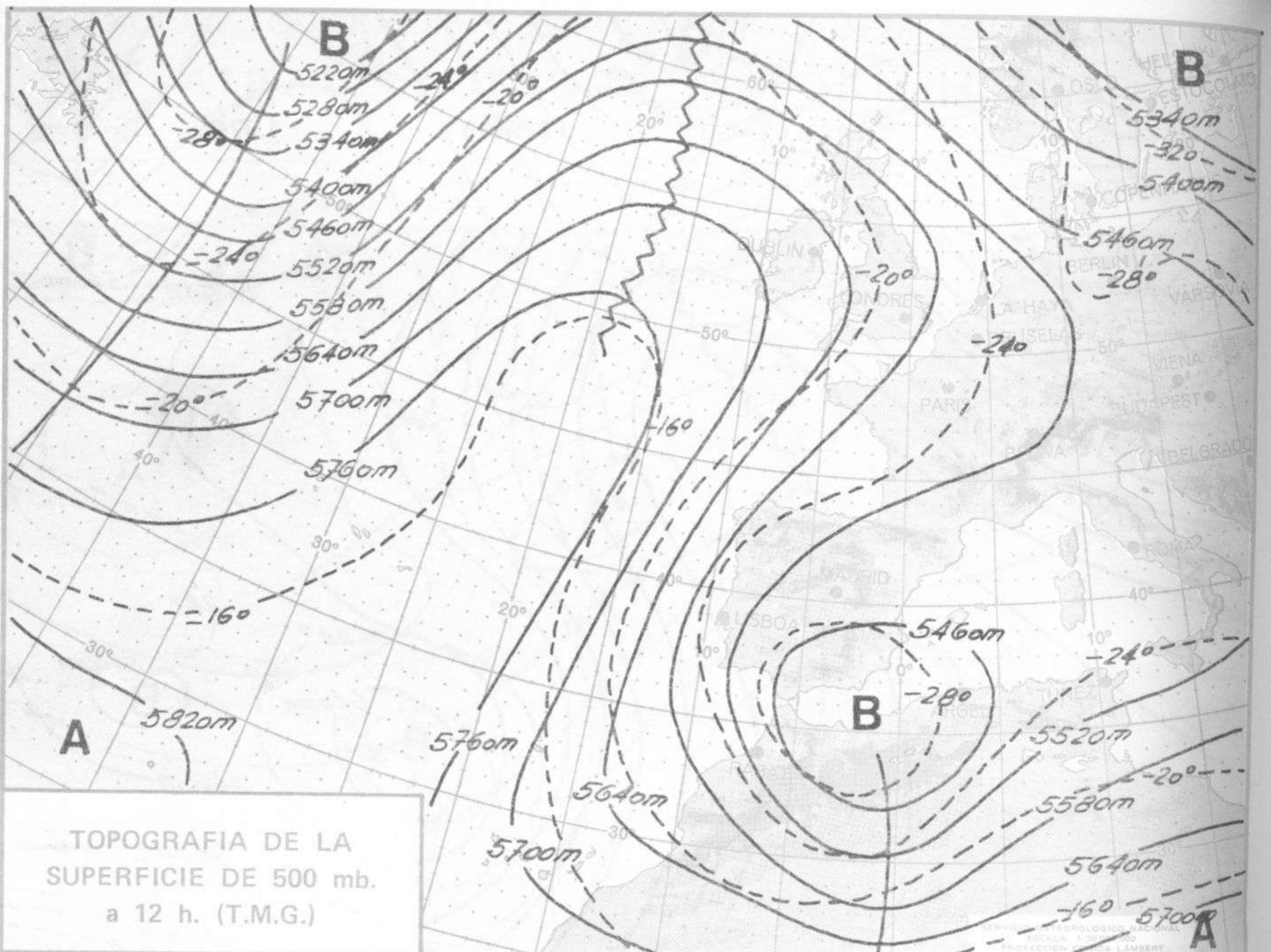
Estaciones	Temperaturas (°C)			Precipitación (l/m ²)		Horas de sol ayer	Meteoros significativos			
	Máxima de ayer	Mínima de hoy	12 horas de hoy	06 ayer a 06 hoy	Hoy 06-12		18 horas de ayer	00 horas de hoy	06 horas de hoy	12 horas de hoy
Castellón de la Plana ...	14	7	10	2	ip	0.0	●		●	●
Valencia (A) ...	15	7	8	8	8		●	⚡ ●	●	●
Valencia ...	13	7		18		1.6	●		/// ●	
Alicante (A) ...	14	6	13	22	ip	1.0	●	⚡ ●	/// ●	●
Alicante ...		6		28		1.6			☾ ●	
Murcia (A) ...	11	7	10	17	4	0.0	●		●	,
Murcia ...	11	6	11	17	2	0.2	●		/// ●	●
Cartagena ...	12	5	8	11	2		☾ ●		●	●
San Javier ...	14	6	9	29	6	0.0	●	☾ ●	/// ●	/// ●
Sevilla (A) ...	16	5	14	2		7.0	☾ ●	○ ●	☾ ●	☾ ●
Córdoba (A) ...				2		4.2	☾ ●	●	☾ ●	☾ ●
Jaén ...	13	4	12	14		1.0	/// ●		●	●
Granada (A) ...	9	3	5	4	ip	0.6	●	☾ ●	☾ ●	☾ ●
Granada ...	6	3	7			4.5			☾ ●	☾ ●
Huelva ...		6							○ ●	○ ●
Jerez de la Frontera (A) ...	13	5	11	2			☾ ●	○ ●	☾ ●	☾ ●
Cádiz ...	14	8	12			4.9	☾ ●		☾ ●	☾ ●
San Fernando ...	13	6	12	1		3.1	☾ ●		○ ●	○ ●
Tarifa ...		X	12			1.0			☾ ●	☾ ●
Málaga (A) ...	15	7	13	1			●	☾ ●	☾ ●	☾ ●
Almería (A) ...	18	10	12		ip	1.5	●	●	●	●
Palma de Mallorca (A) ...	12	8	11	5	ip	0.0	●	☾ ●	●	●
Mahón (A) ...	13	8	12	7	3	7.5	●	☾ ●	●	●
Ibiza (A) ...	13	9	11	13	3	3.2	●	/// ●	●	●
Santa Cruz de Tenerife (A)...	13	10	10	9	ip	2.2	●	●	☾ ●	●
Santa Cruz de Tenerife ...		15	16	3	3	5.5			●	●
Las Palmas (A) ...	21	14	18	2	3	6.5	☾ ●	●	●	●
Fuerteventura (A) ...	22	15	18			6.8	☾ ●		☾ ●	●
Lanzarote (A) ...	22	14	16	ip		8.9	☾ ●		☾ ●	●
Ceuta ...	11		10				☾ ●			●
Melilla ...		9	11	2	5	1.1			●	●

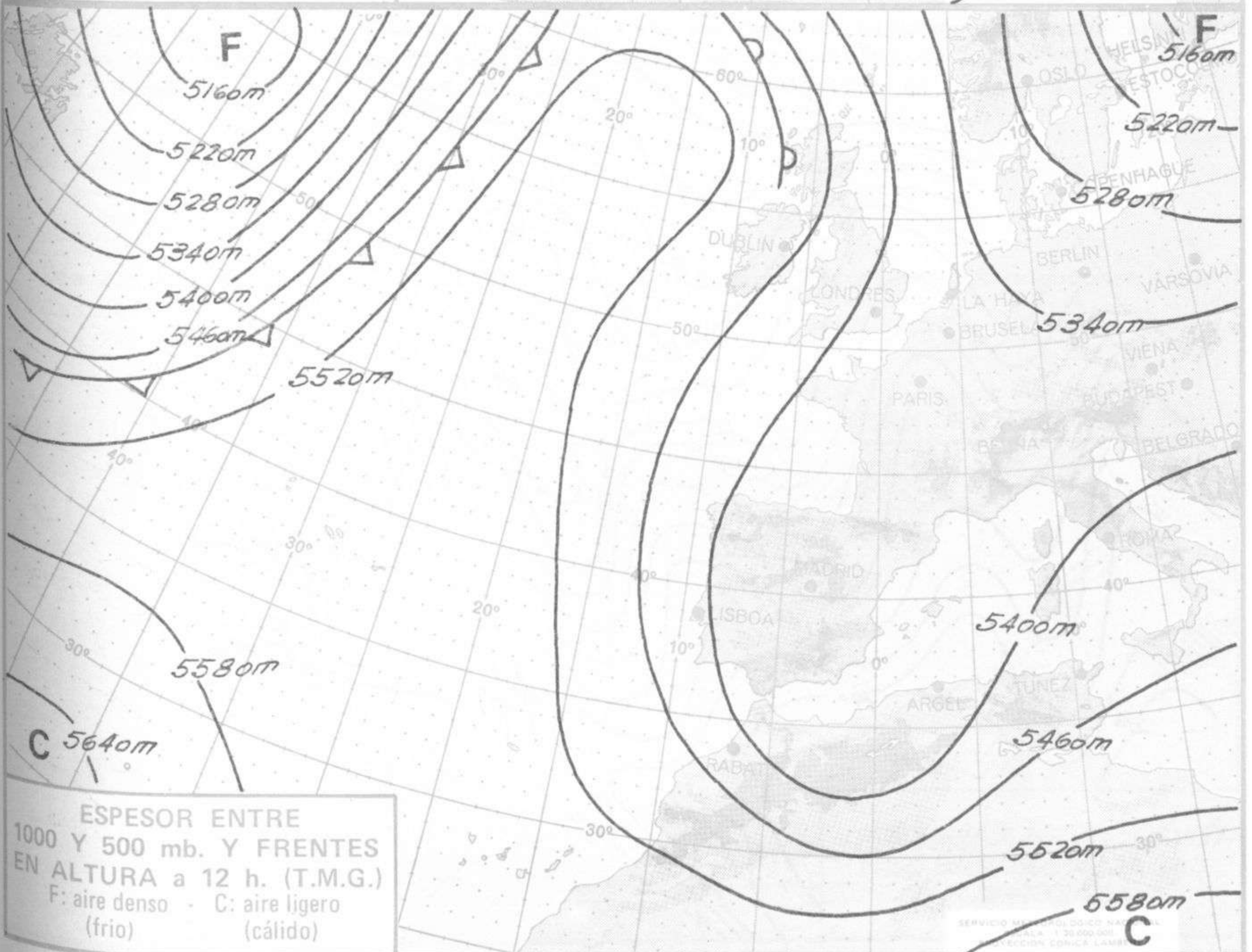
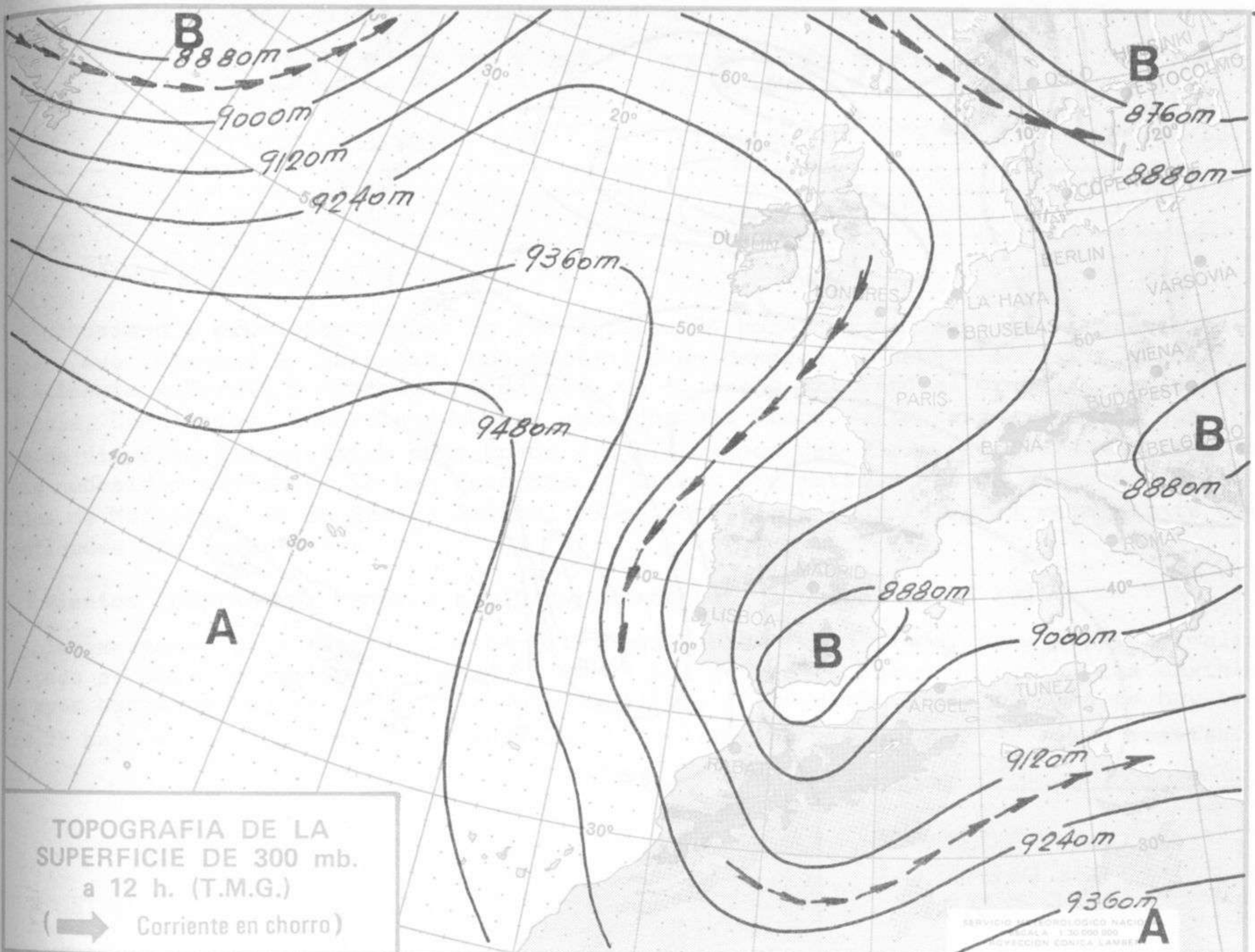


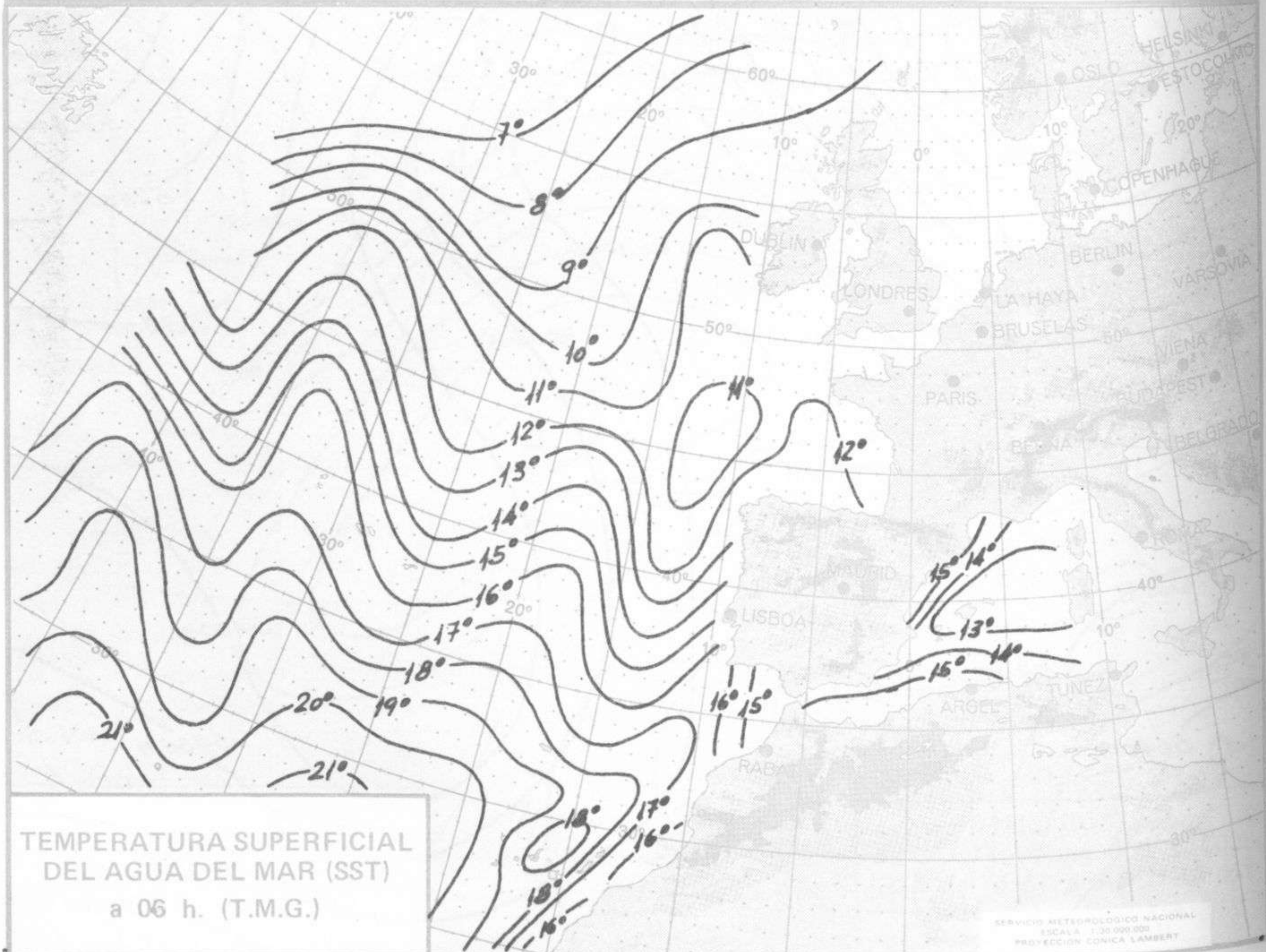
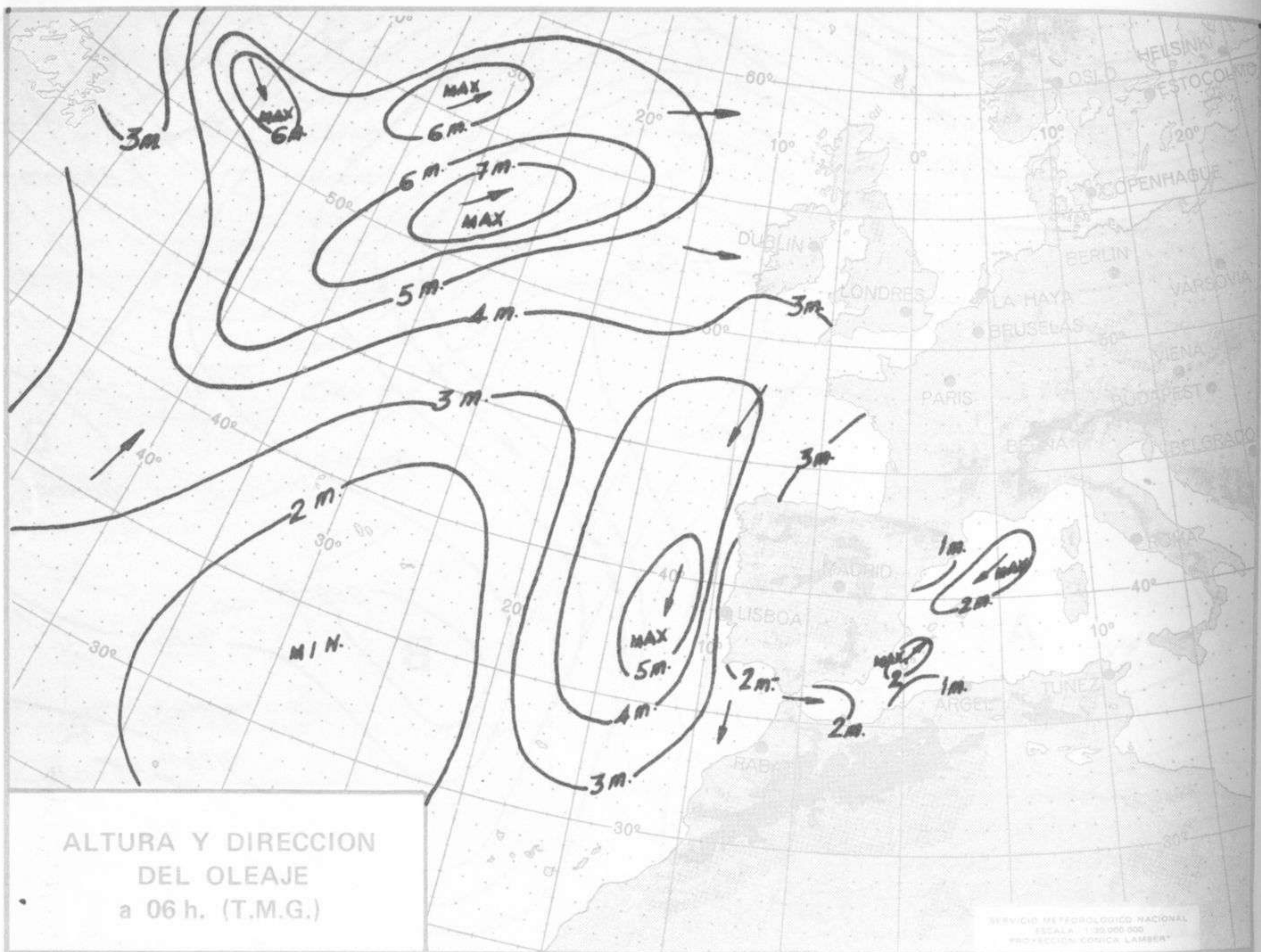


Dirección postal: Centro de Análisis y Predicción (Ciudad Universitaria), Apartado 285 - Madrid - 3 - (España) - Teléfono: 244 35 00
Fonometeo local: teléfono 094 - Fonometeo España: teléfono 232 69 40 de Madrid











COMPLEMENTO A LA INFORMACION TECNICA DIARIA



Dirección postal: Centro de Análisis y Predicción (Ciudad Universitaria), Apartado 285 - Madrid - 3 - (España) - Teléfono: 244 35 00
Fonometeo local: teléfono 094 - Fonometeo España: teléfono 232 69 40 de Madrid

MADRID, Miércoles 20 de FEBRERO de 1.974

		R A D I O S O N D E O S															
		Sondeos a 00 horas (T M G)							Sondeos a 12 horas (T M G)								
		Presiones tipo				Puntos notables			Presiones tipo				Puntos notables				
		PPP	hhh	TT	DD dd ff	PPP	TT	DD	PPP	TT	DD	PPP	hhh	TT	DD dd ff	PPP	TT
La Coruña 08.001	1000	155	8	26 04 20	1019	9	23	211	-60		1000	208	8	58 05 18	1017	10	59
	850	1453	-1	21 04 38	958	5	25	192	-60		850	1578	-19	59 05 32	866	-1	61
	700	3001	-11	50 03 40	910	3	40				700	3023	-8	76 03 32	738	-12	08
	500	5908	-36	73 05 44	839	-3	00				500	5580	-24	70 03 42	725	-7	77
	400	7053	-37	04 40	773	-6	19				400	7170	-36	62 02 52	625	-13	75
	300	9000	-47	03 63	718	-10	05				300	9110	-50	62 03 80	548	-21	71
	250	10190	-52	03 69	700	-11	56				250	10280	-56	03 01	504	-24	71
	200	11618	-59	02 47	678	-13	38				200	11680	-62	03 86	453	-30	59
	150				631	-17	71				150	13450	-64	01 90	430	-32	61
	100				592	-20	28				100	15050	-62	01 78	342	-45	66
	70				495	-26	73				70				286	-52	64
50				350	-42					50				206	-62		
30				341	-42					30				179	-62		
20				240	-54					20				167	-66		
Madrid / Barajas 08.221	1000	50			936	5	56				1000	113			939	7	58
	850	1407	-1	25 03 22	787	-6	06				850	1444	-1	30 03 25	800	-6	14
	700	2923	-7	05 05 27	627	-16	01				700	3112	8	56 06 18	772	-4	49
	500	5420	-30	17 05 27	400	-42	22				500	5490	-26	06 14	578	-19	59
	400	6973	-42	24 04 28	308	-55	30				400	7060	-38	06 23	398	-38	
	300	8878	-55	05 45	128	-60					300	8970	-55	06 30	290	-57	
	250	10037	-58	04 35							250	10130	-57	03 50	256	-56	
	200	11430	-60	03 25							200	11530	-59	03 40	183	-60	
	150	13220	-60	01 15							150	13340	x		161	-58	
	100										100						
	70										70						
50										50							
30										30							
20										20							
Palma de Mallorca / Bon Bonet 08.302	1000										1000	153	15	57 31 16	1014	16	58
	850										850	1500	4	00 33 30	886	5	00
	700										700	3076	3	35 30	801	1	00
	500										500	5690	-14	30 30	769	6	
	400										400	7330	-28	31 30	551	-8	
	300										300	9330	-45	29 20	223	-61	
	250										250	10530	-55	22 25	181	-58	
	200										200	11930	-59	26 25	113	-67	
	150										150	13720	-62	26 20			
	100										100	16180	x				
	70										70						
50										50							
30										30							
20										20							
Santa Cruz de Tenerife 60.020	1000	198	15	38 30 10	1017	16	42				1000						
	850	1556	6	04 33 25	835	5	00				850						
	700	3149	4	35 16	811	10					700						
	500	5790	-15	36 18	661	-2					500						
	400	7440	-28	01 22	476	-18					400						
	300	9450	-44	28 35	290	-46					300						
	250	10650	-54	28 50	207	-64					250						
	200	12040	-62	28 55	192	-59					200						
	150	13840	-61	28 50	100	-65					150						
	100	16340	-65	30 40							100						
	70										70						
50										50							
30										30							
20										20							

V I E N T O E N A L T I T U D																
Estación	Tipo de Sonda	Indicativo	dia/hora	Tierra dd ff	1.000m dd ff	1.500m dd ff	2.000m dd ff	3.000m dd ff	4.000m dd ff	5.500m dd ff	7.000m dd ff	9.000m dd ff	10.500m dd ff	12.000m dd ff	13.500m dd ff	16.000m dd ff

