



# BOLETIN DIARIO

AÑO XXII  
2ª Epoca  
Núm. 299.

MADRID, VIERNES 26 de OCTUBRE de 1.973

Dirección postal: Centro de Análisis y Predicción (Ciudad Universitaria), Apartado 285 - Madrid - 3 - (España) - Teléfono: 244 35 00  
Fonometeo local: teléfono 094 - Fonometeo España: teléfono 232 69 40 de Madrid

## TIEMPO PASADO (de 12 horas de ayer a 12 horas, T.M.G., de hoy):

**Nubosidad y precipitaciones:** En la tarde de ayer se registró nubosidad en el litoral mediterráneo y localmente en Canarias. En el resto del país estuvo poco nuboso o despejado. Al amanecer de hoy había bancos de niebla en puntos de Galicia, Cantábrico, Duero y Ebro y áreas nubosas en las cabeceras del Ebro y Duero, puntos de Andalucía, La Mancha, sureste y Baleares.

**Vientos fuertes:** Intervalos de temporal de Levante en el Estrecho.

**Temperaturas destacables:** Máximas extremas de ayer entre capitales de provincia peninsulares e insulares: 15º en San Sebastián, 28º en Sevilla; 26º a 27º en Canarias y 20º en Palma de Mallorca. Mínimas extremas de hoy: 0º en Valladolid y Salamanca; 17º en Málaga; 19º en Canarias.

## PRONOSTICO PARA MAÑANA:

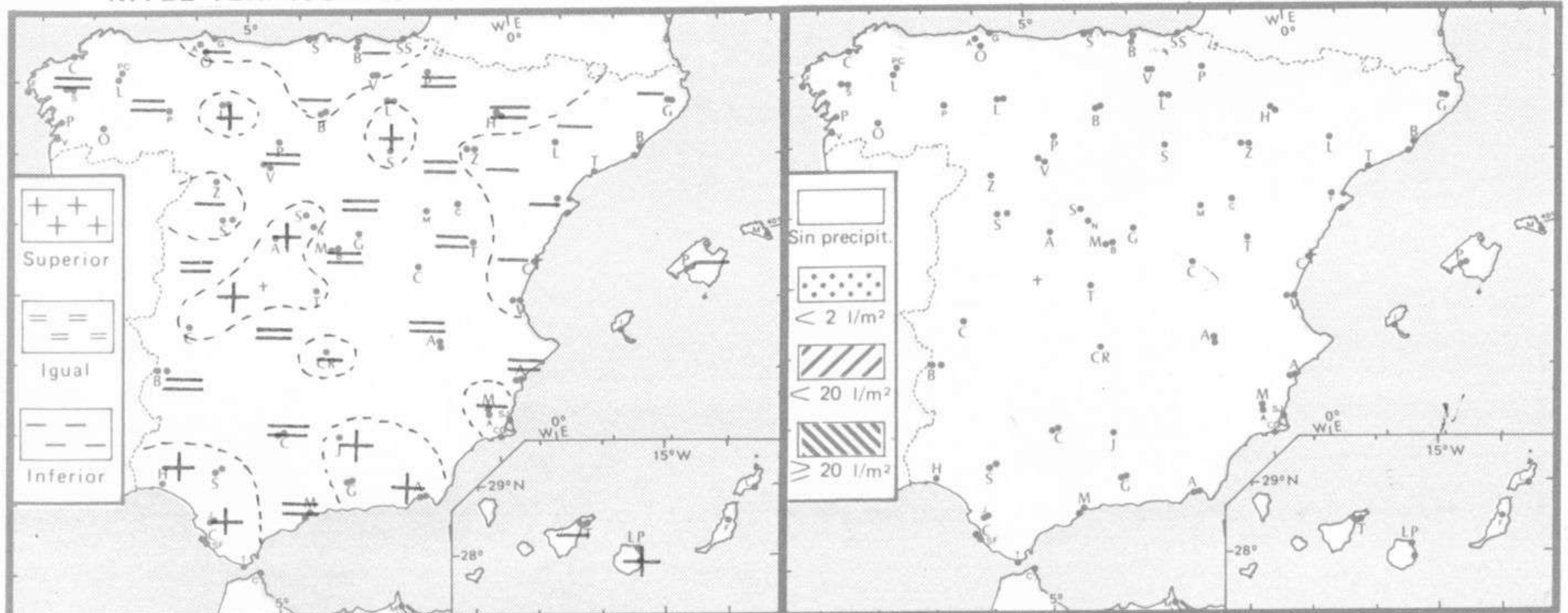
Cielo algo nuboso en el sudeste. Poco nuboso o despejado en las demás regiones con algunas nieblas en la costa cantábrica, Duero y alto Ebro y zonas de La Mancha principalmente.

## TENDENCIA PARA LOS DIAS 28 Y 29.

Día 28: Continuará el cielo poco nuboso con algunas nieblas de poca consistencia.  
Día 29: Continuará el tiempo con análogas características.

NIVEL TERMICO RESPECTO AL NORMAL

AREAS CON PRECIPITACION (12 h. ayer a 12 h. hoy)

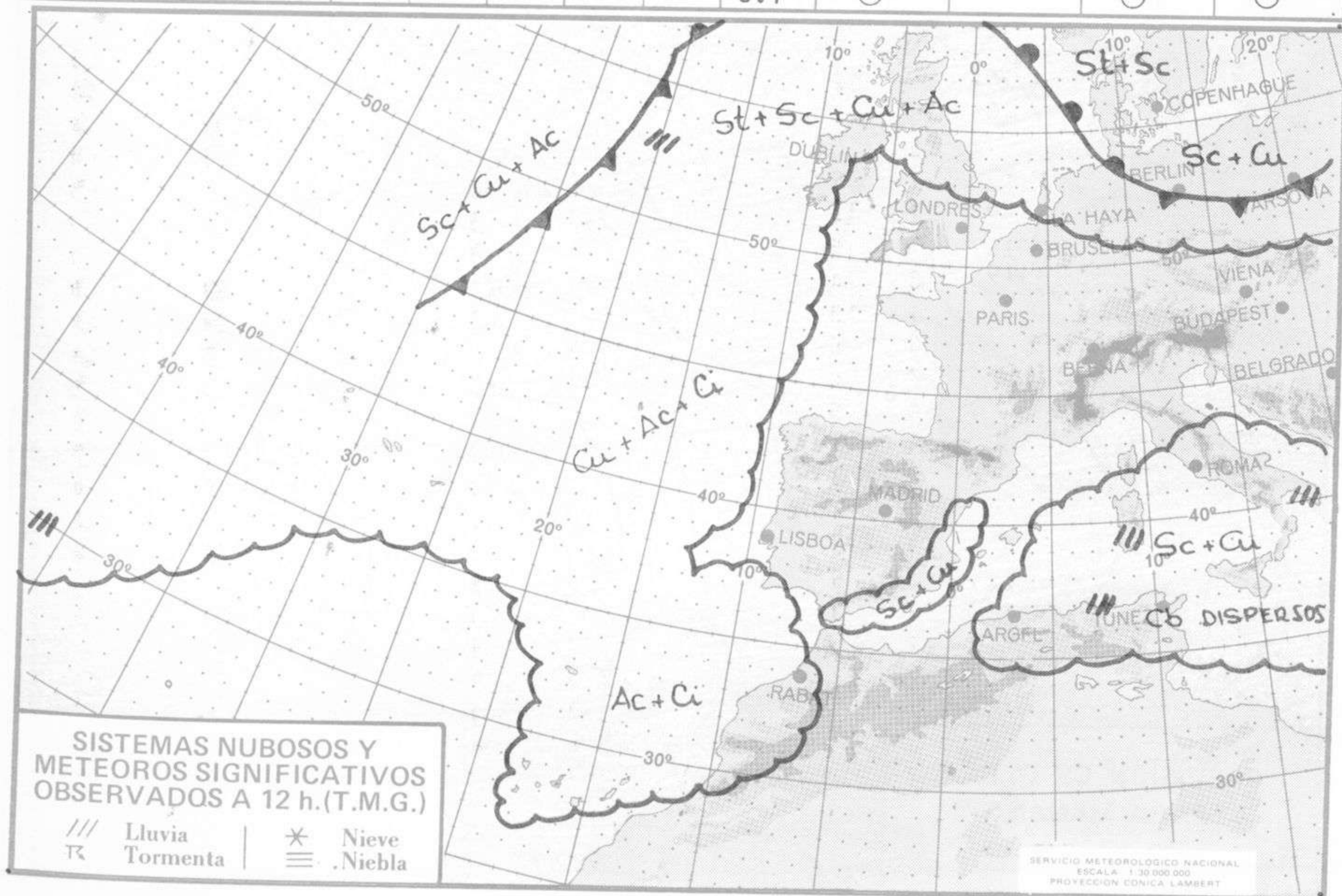


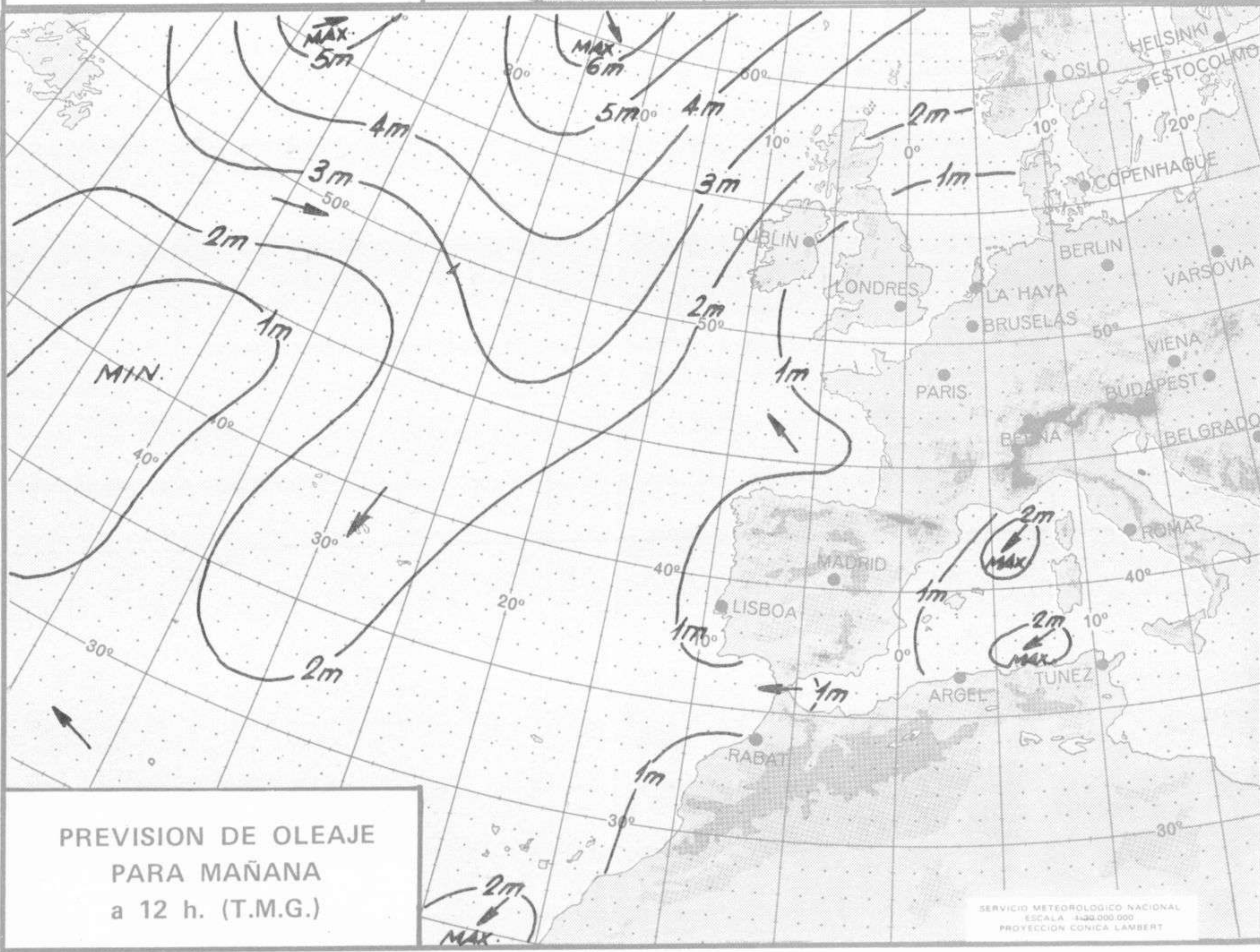
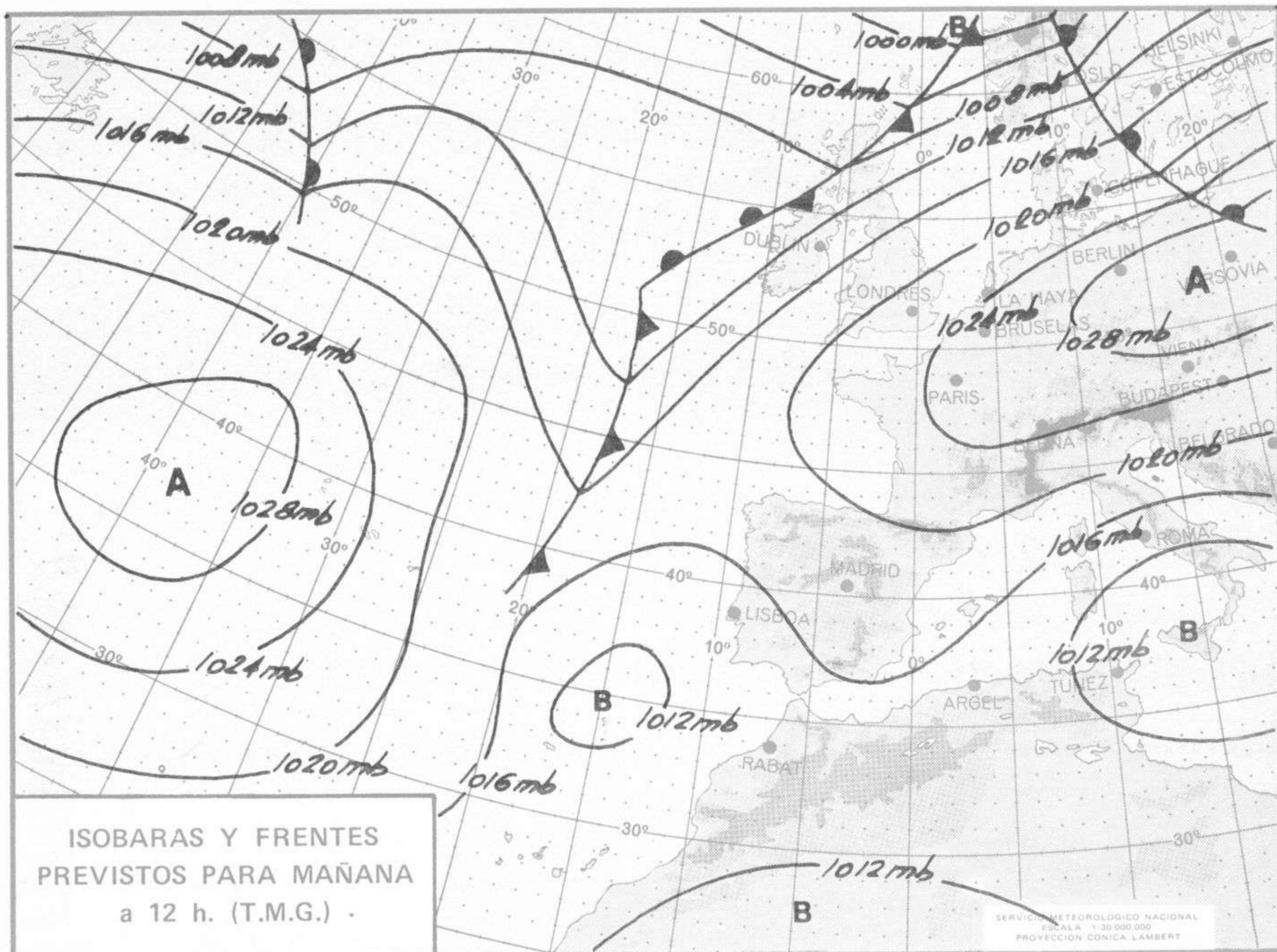
Estaciones	Temperaturas (°C)			Precipitación (l/m <sup>2</sup> )		Horas de sol ayer	Meteoros significativos			
	Máxima de ayer	Mínima de hoy	12 horas de hoy	06 ayer a 06 hoy	Hoy 06-12		18 horas de ayer	00 horas de hoy	06 horas de hoy	12 horas de hoy
La Coruña	20	10	17				☉	○	○	☉
Monteventoso	21	12					☉			☉
Lugo (Punto Centro)	18	1	11			7.0	☉		○	☉
Santiago de Compostela (A)	22	7	18			9.8	☉		○	☉
Pontevedra	22	9				9.0	☉		○	☉
Vigo (A)	21	9					☉	○	○	☉
Orense	22	4	11				○		○	☉
Ponferrada	18		13				○		☉	☉
Asturias (A)	18	7	18			9.2	○		○	○
Gijón	18		16				○			○
Santander (A)	18		17				○			○
Santander	17	8	17			8.5	○			○
Bilbao (A)	19	6	19			0.0	○	○	○	○
San Sebastian/Igueldo	15	9	17			7.7	☉		○	○
San Sebastian (A)	15	5	20			7.8	○	○	○	○
León (A)	22	3	14			9.0	☉		○	○
Zamora	18	3	14			9.8	☉	○	○	○
Palencia	19	5	14			11.2	○		○	○
Burgos (A)	18	-1	14			0.1	○		○	○
Burgos	19	3	14			9.0	○	○	○	○
Valladolid (A)	19	2				9.9	☉		○	○
Valladolid	19	0	14			6.3	○		☉	○
Soria	20	1	14			8.3	○	○	○	○
Salamanca (A)	18	0	15			9.9	○		○	○
Avila	19	6	13			10.2	○	○	○	○
Segovia	19	5	16			9.8	○		○	○
Navacerrada	15	4	10			9.1	○		○	○
Madrid/Barajas	19	7	15			10.1	○	○	○	○
Madrid (Cdad.Universitaria)	19	7	16				○	○	○	○
Guadalajara	20	8					○		○	○
Toledo	20	8				5.7	○		○	○
Cuenca	17	5	13			6.8	☉		○	○
Molina de Aragón	19		12				○		○	○
Ciudad Real	18	3	13			5.5	○		○	○
Albacete (A)	17	5	15			7.5	○	○	☉	○
Cáceres	24	11	19				○	☉	○	○
Badajoz (A)	26	7	21			10.7	○	○	○	○
Vitoria (A)	16		15.4	ip			☉		○	○
Logroño	19	3	14			4.4	○		○	○
Logroño (A)	19	4	13			9.2	○		○	○
Pamplona		6	16			9.5	○	○	○	○
Huesca (A)	16	7	14			9.2	○		○	○
Daroca	19		15				○		○	○
Zaragoza (A)	18	4	14			9.3	○	○	○	○
Zaragoza	18	7	13				○		○	○
Calamocha	18	3	12			8.5	○	○	○	○
Teruel	16	8	19				○		○	○
Lérida	18	6	16			8.2	☉		○	○
Gerona (A)	17	1	18				○		○	○
Barcelona	17	12				7.9	☉		○	○
Barcelona (A)	17	7	18			7.8	☉		○	○
Reus (A)	18	7				7.0	○	○	○	○
Tarragona	18	8	17			7.5	☉		○	○
Tortosa		7	20			3.0	☉		○	○

SÍMBOLOS UTILIZADOS EN LOS CUADROS DE METEOROS SIGNIFICATIVOS

- ☉ Llovizna
- ☁ Neblina
- ⚡ Relámpagos
- ▲ Granizo
- Despejado
- ☉ Nuboso
- ☑ NW 30 nudos
- ☑ NE 35 nudos
- ☂ Lluvia
- ☁ Niebla
- ☄ Tormenta
- ✳ Nieve
- ☉ Poco nuboso
- Cubierto
- ☑ SW 50 nudos
- ☑ SE 65 nudos

Estaciones	Temperaturas (°C)			Precipitación (l/m <sup>2</sup> )		Horas de sol ayer	Meteoros significativos			
	Máxima de ayer	Mínima de hoy	12 horas de hoy	06 ayer a 06 hoy	Hoy 06-12		18 horas de ayer	00 horas de hoy	06 horas de hoy	12 horas de hoy
Castellón de la Plana ... ..	21	11	19			5.5	☉		☉	☉
Valencia (A) ... ..	21	10	18			5.0	☉	☉	☉	☉
Valencia ... ..	22						☉			
Alicante (A) ... ..	21	10	19			7.9	☉	☉	☉	☉
Alicante ... ..	22	9				7.3	☉			
Murcia (A) ... ..	20	10	19			3.0	☉		☉	☉
Murcia ... ..	21		19				☉			
Cartagena ... ..	19	12	17				☉		☉	☉
San Javier ... ..	23	8	19			6.2	☉	☉	☉	☉
Sevilla (A) ... ..	28	11	22			10.2	☉	☉	☉	☉
Córdoba (A) ... ..		10	20			9.5		☉		☉
Jaén ... ..	23	12	17			9.7	☉		☉	☉
Granada (A) ... ..	22	10	17			9.5	☉	☉	☉	☉
Huelva ... ..	26	12	22			7.3	☉		☉	☉
Jerez de la Frontera (A) ...		12	23					☉		☉
Cádiz ... ..	24	17	21			10.5	☉		☉	☉
San Fernando ... ..	25		22				☉		☉	☉
Tarifa ... ..	19	13	18			9.0	☉		☉	☉
Málaga (A) ... ..	22	17	20			6.0	☉	☉	☉	☉
Almería (A) ... ..		16				8.1		☉	☉	☉
Palma de Mallorca (A) ... ..	20	X	19			8.2	☉	☉	☉	☉
Mahón (A) ... ..	28	12	16			9.8	☉	☉	☉	☉
Ibiza (A) ... ..	21	10	19			7.7	☉	☉	☉	☉
Santa Cruz de Tenerife (A)...	24	15	18			8.8	☉	☉	☉	☉
Santa Cruz de Tenerife ... ..	27	19	25			0.9	☉		☉	☉
Las Palmas (A) ... ..	26	19	24			8.3	☉	☉	☉	☉
Fuerteventura (A) ... ..	27	17	24			7.5	☉		☉	☉
Lanzarote (A) ... ..	27	19	24			7.4	☉		☉	☉
Ceuta ... ..	20		19				☉			☉
Melilla ... ..	21	15	21			8.7	☉		☉	☉







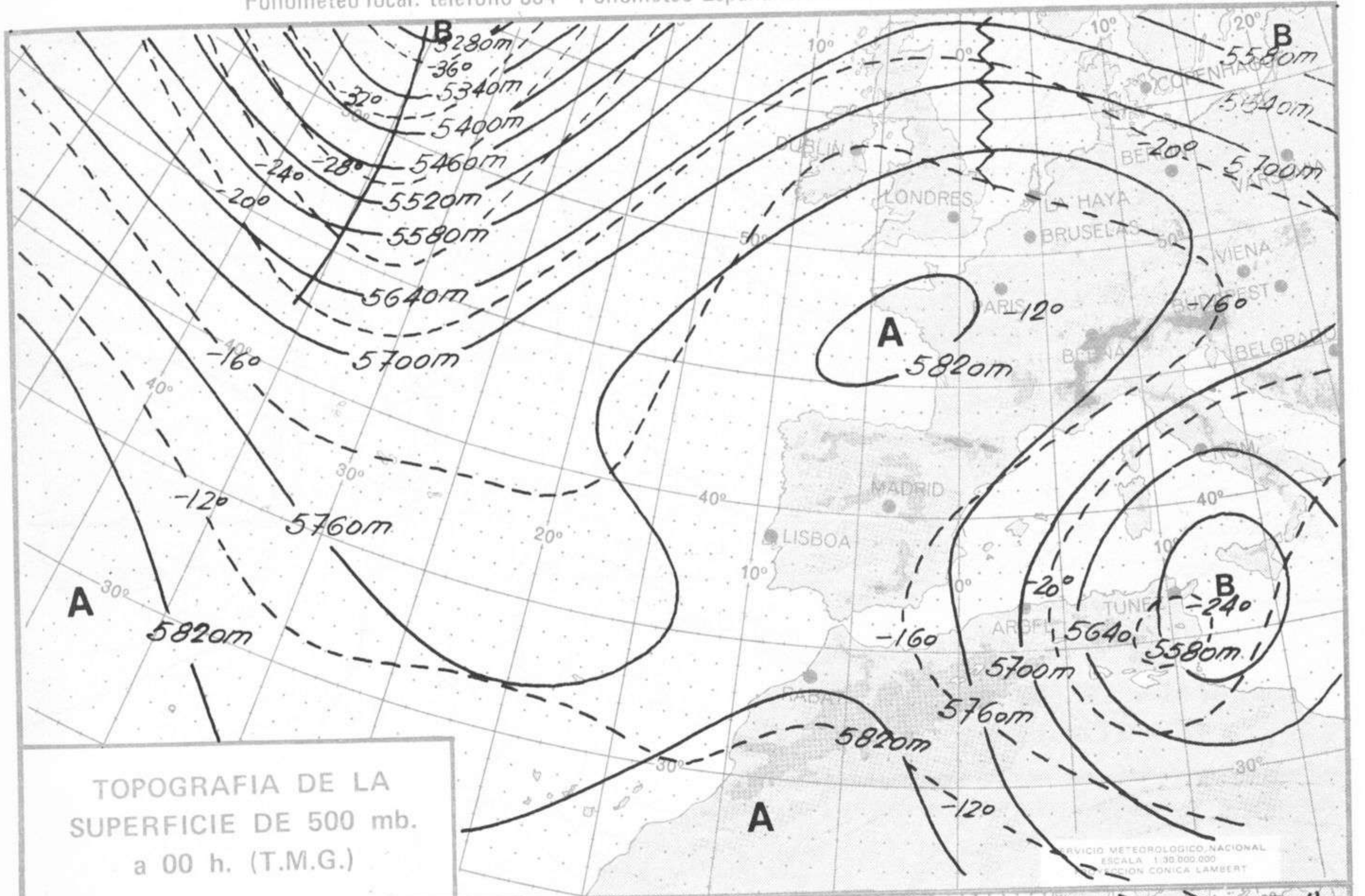
# INFORMACION TECNICA DIARIA

Núm. 299.

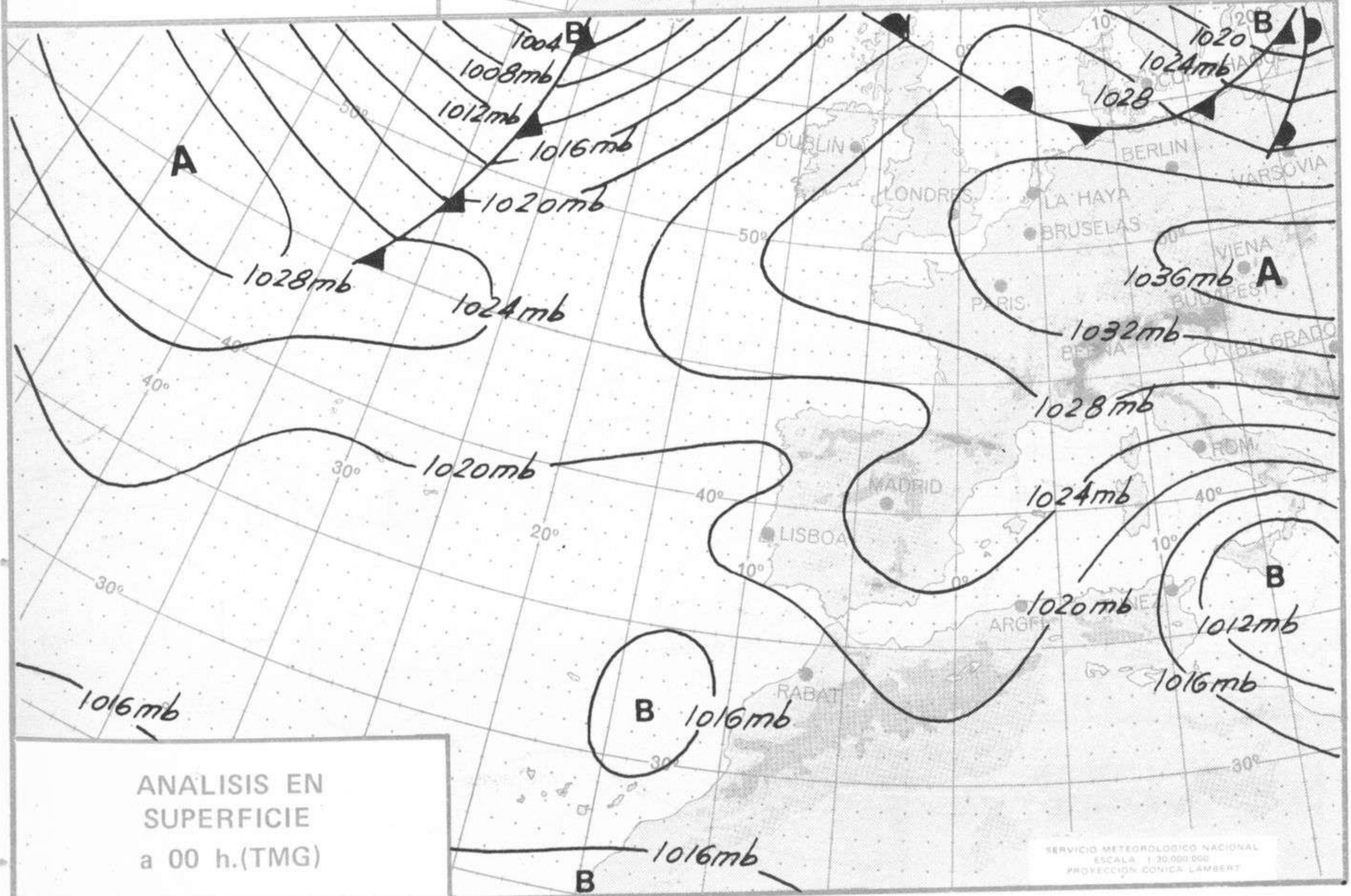
MADRID, VIERNES 26 de OCTUBRE

de 1973

Dirección postal: Centro de Análisis y Predicción (Ciudad Universitaria), Apartado 285 - Madrid - 3 - (España) - Teléfono: 244 35 00  
Fonometeo local: teléfono 094 - Fonometeo España: teléfono 232 69 40 de Madrid



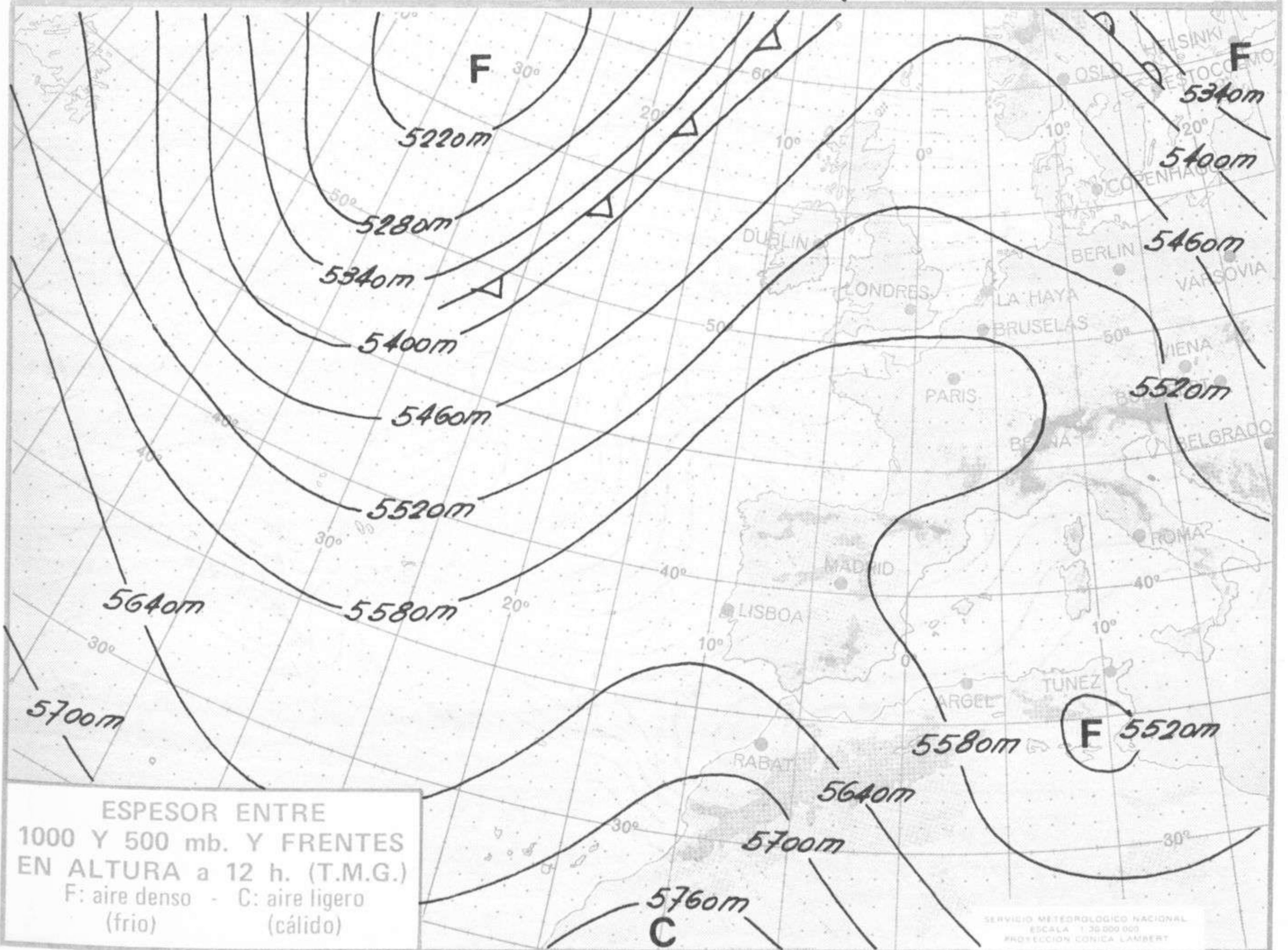
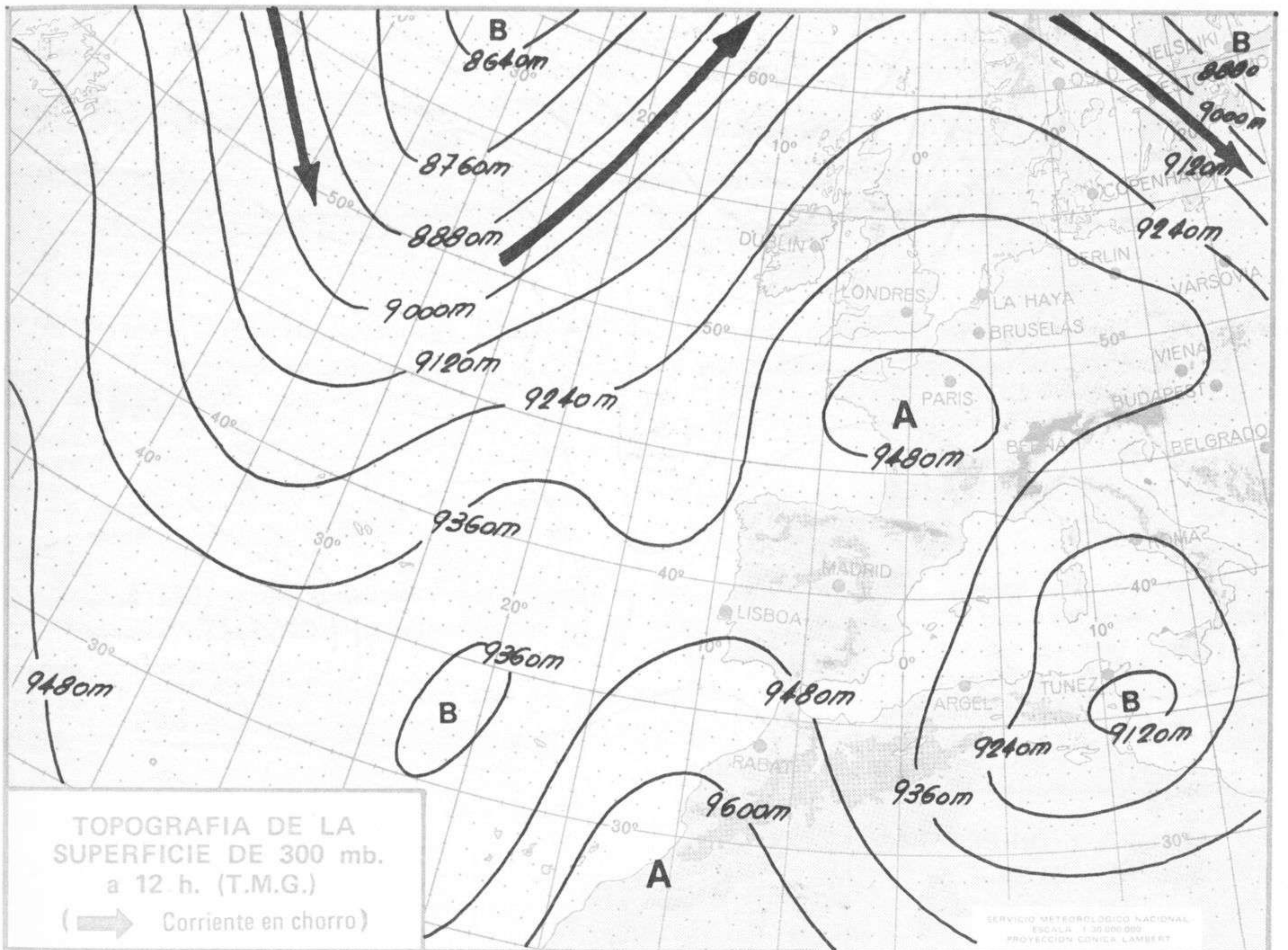
TOPOGRAFIA DE LA SUPERFICIE DE 500 mb. a 00 h. (T.M.G.)

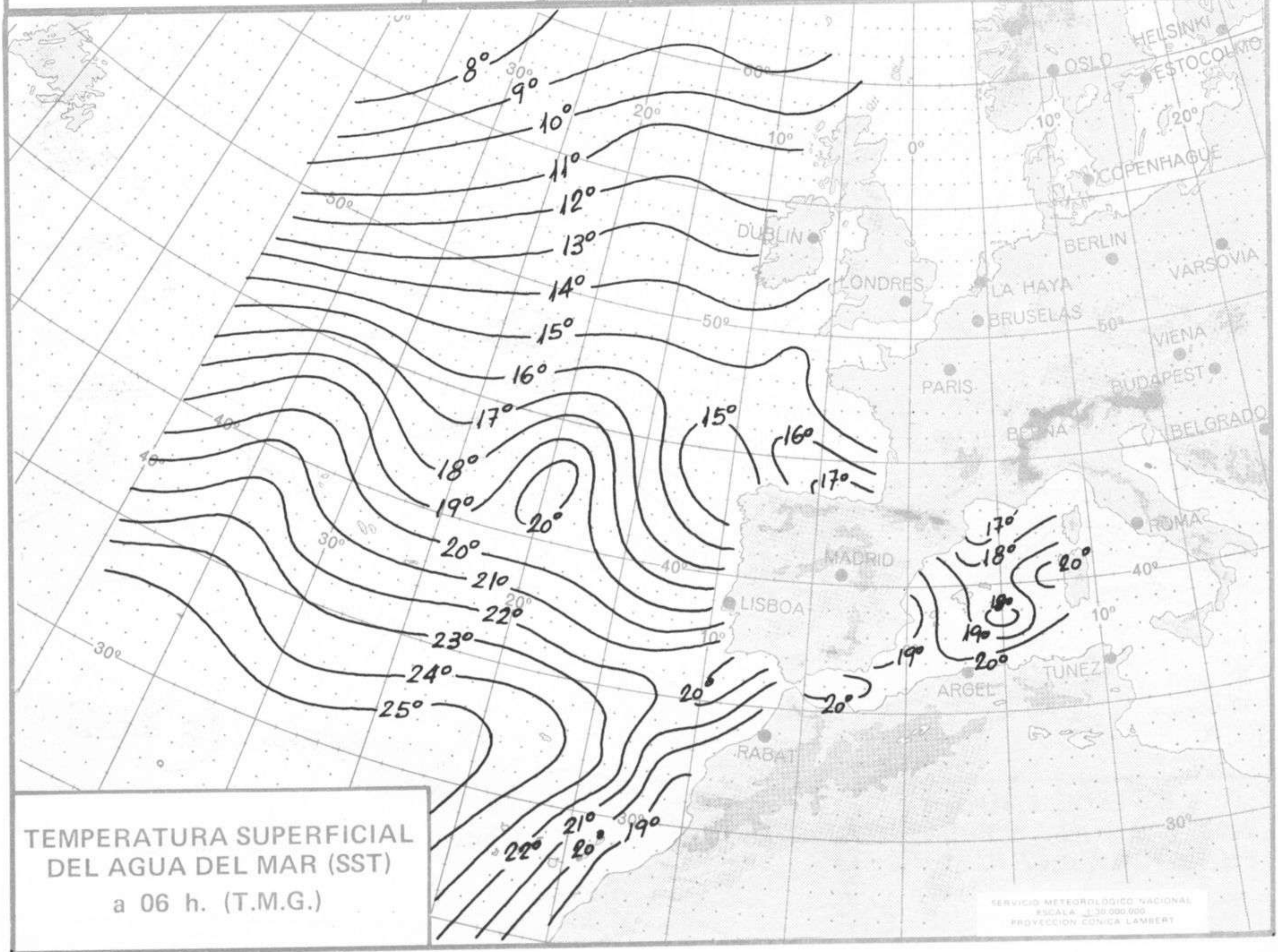
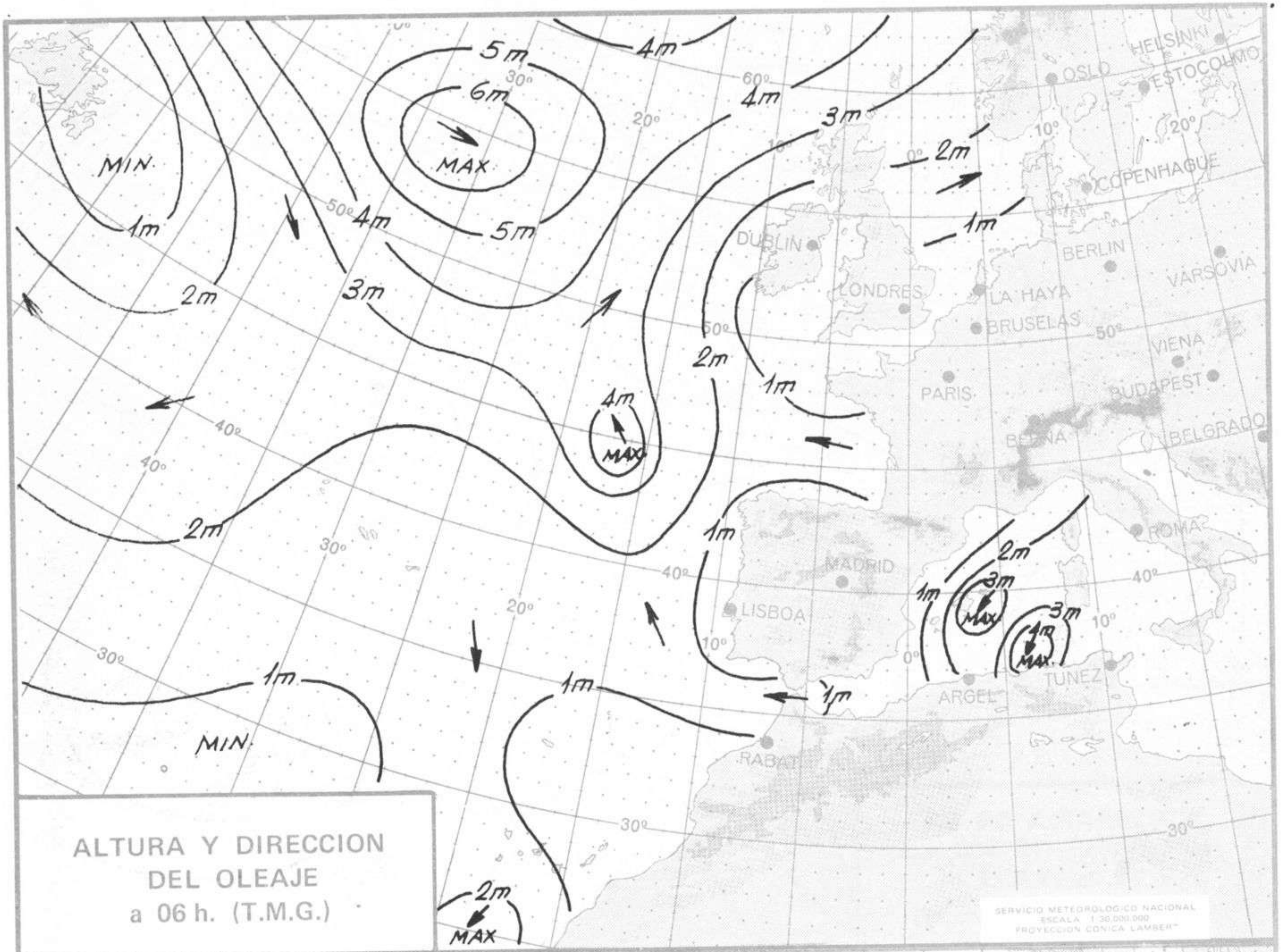


ANALISIS EN SUPERFICIE a 00 h.(TMG)

SERVICIO METEOROLOGICO NACIONAL  
ESCALA 1:30.000.000  
PROYECCION CONICA LAMBERT











COMPLEMENTO A LA INFORMACION TECNICA DIARIA



Dirección postal: Centro de Análisis y Predicción (Ciudad Universitaria), Apartado 285 - Madrid - 3 - (España) - Teléfono: 244 35 00  
 Fonometeo local: teléfono 094 - Fonometeo España: teléfono 232 69 40 de Madrid

MADRID, Viernes 26 de OCTUBRE de 1.973

		R A D I O S O N D E O S																	
		Sondeos a 00 horas (TMG)						Sondeos a 12 horas (TMG)											
		Presiones tipo			Puntos notables			Presiones tipo			Puntos notables								
		PPP	hhh	TT	DD	dd	ff	PPP	TT	DD	PPP	TT	DD	PPP	TT	DD	PPP	TT	DD
La Coruña 08.001	1000	177	13	06	00	00	1014	13	16		1000	168	17	50	00	00	1013	17	56
	850	1535	8	56	v	02	988	13	00		850	1544	12	61	22	04	898	15	59
	700	3113	-1	56	12	08	882	10	56		700	3136	3	61	22	06	832	11	62
	500	5700	-21	56	12	08	818	5	56		500	5770	-16	60	17	14	762	5	61
	400	7310	-33	60	15	18	732	2	56		400	7410	-29	59	15	23	736	5	61
	300	9270	-48		16	27	348	-40	49		300	9400	-45		18	37	669	0	61
	250	10450	-56		16	30	238	-58			250						639	-2	61
	200										200						572	-9	61
	150										150						501	-16	60
	100										100						321	-40	58
	70										70						268	-52	
50										50									
30										30									
20										20									
Madrid / Barajas 08.221	1000	207					951	10	39		1000	203					951	16	58
	850	1566	9	15	36	04	890	11	25		850	1567	6	57	14	06	833	5	57
	700	3166	5	56	35	13	816	6	04		700	3158	4	67	02	05	811	7	64
	500	5810	-14		04	14	780	9	40		500	5710	-11		07	05	752	7	64
	400	7460	-27		06	15	693	w4	49		400	7380	-25		11	10	640	0	71
	300	9460	-44		08	22	530	-11			300	9400	-41		11	10	488	-12	
	250	10610	-54				462	-19			250	10620	-51		14	06	261	-49	
	200						306	-43			200	12030	-63		15	15	185	-65	
	150						250	-54			150	13780	-65		30	10	125	-66	
	100										100								
	70										70								
50										50									
30										30									
20										20									
Palma de Mallorca / Bon Bonet 08.302	1000										1000								
	850										850								
	700										700								
	500										500								
	400										400								
	300										300								
	250										250								
	200										200								
	150										150								
	100										100								
	70										70								
50										50									
30										30									
20										20									
Santa Cruz de Tenerife 60.020	1000										1000								
	850										850								
	700										700								
	500										500								
	400										400								
	300										300								
	250										250								
	200										200								
	150										150								
	100										100								
	70										70								
50										50									
30										30									
20										20									

V I E N T O E N A L T I T U D																
Estación	Tipo de Sondeo	Indicativo	dia/hora	Tierra dd ff	1.000m dd ff	1.500m dd ff	2.000m dd ff	3.000m dd ff	4.000m dd ff	5.500m dd ff	7.000m dd ff	9.000m dd ff	10.500m dd ff	12.000m dd ff	13.500m dd ff	16.000m dd ff

