



BOLETIN DIARIO

AÑO XXII
2ª Epoca
Núm. 265.

MADRID, DOMINGO 23 de SEPTIEMBRE de 1.973

Dirección postal: Centro de Análisis y Predicción (Ciudad Universitaria), Apartado-285 - Madrid - 3 - (España) - Teléfono: 244 35 00
Fonometeo local: teléfono 094 - Fonometeo España: teléfono 232 69 40 de Madrid

TIEMPO PASADO (de 12 horas de ayer a 12 horas, T.M.G., de hoy):

Nubosidad y precipitaciones: La nubosidad ha sido abundante en el tercio norte de la Península y el cielo ha permanecido parcialmente nuboso en las demás regiones con grandes claros en Andalucía y meseta inferior. Las precipitaciones han sido muy copiosas en Asturias, Bilbao, San Sebastián y Gerona.

Vientos fuertes: No se han registrado.

Temperaturas destacables: Inferiores a las normales en todo el país, excepto en Andalucía oriental, sur de Levante, extremo norte de Galicia y Canarias donde tuvieron valores próximos a las normales, con máximas de ayer comprendidas entre 30^º en Córdoba y 17^º en Burgos(A) y mínimas de hoy entre 4^º en Teruel y 20^º y 21^º en las capitales Canarias.

PRONOSTICO PARA MAÑANA:

En el Cantábrico y cabeceras del Ebro y Duero cielo nuboso con chubascos. Alguna nubosidad de evolución diurna más acusada en los sistemas montañosos de la mitad norte. En las demás regiones cielo poco nuboso. En Canarias cielo algo nuboso en el norte de las islas.

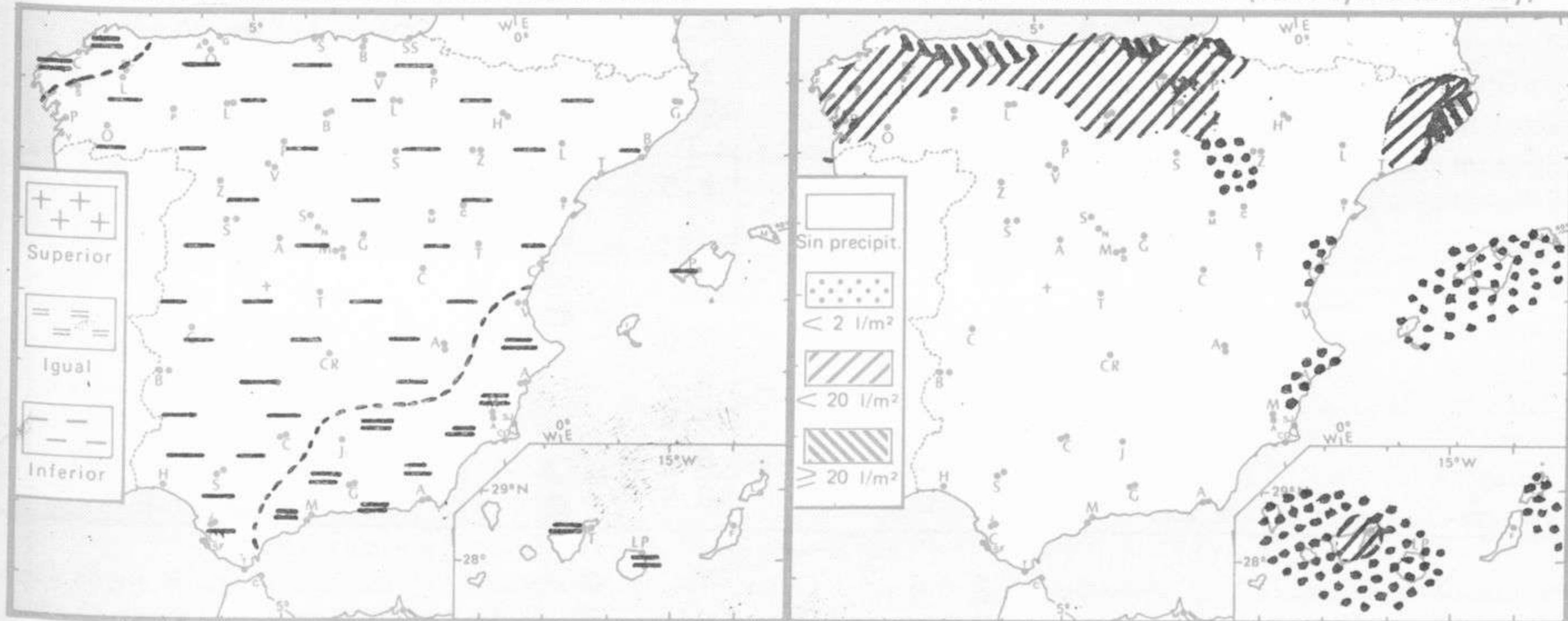
TENDENCIA PARA LOS DIAS ...25 Y 26...

Día 25: En Galicia muy nuboso con precipitaciones débiles. En el Cantábrico cielo parcialmente nuboso con algunos chubascos aislados. Poco nuboso en las demás regiones.

Día 26: Chubascos en el área del golfo de Vizcaya. Poco nuboso en las demás regiones.

NIVEL TERMICO RESPECTO AL NORMAL

AREAS CON PRECIPITACION (12 h. ayer a 12 h. hoy)

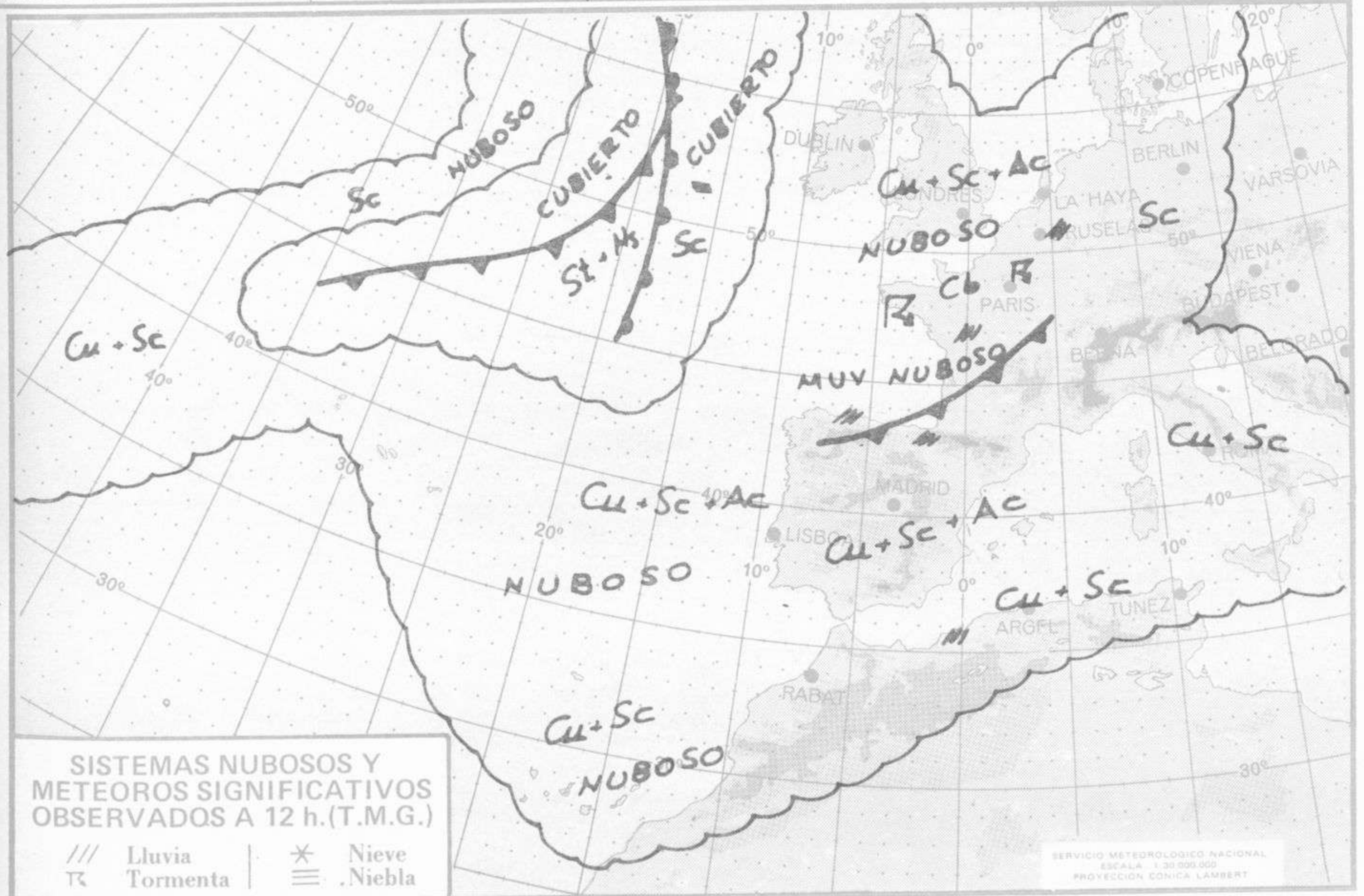


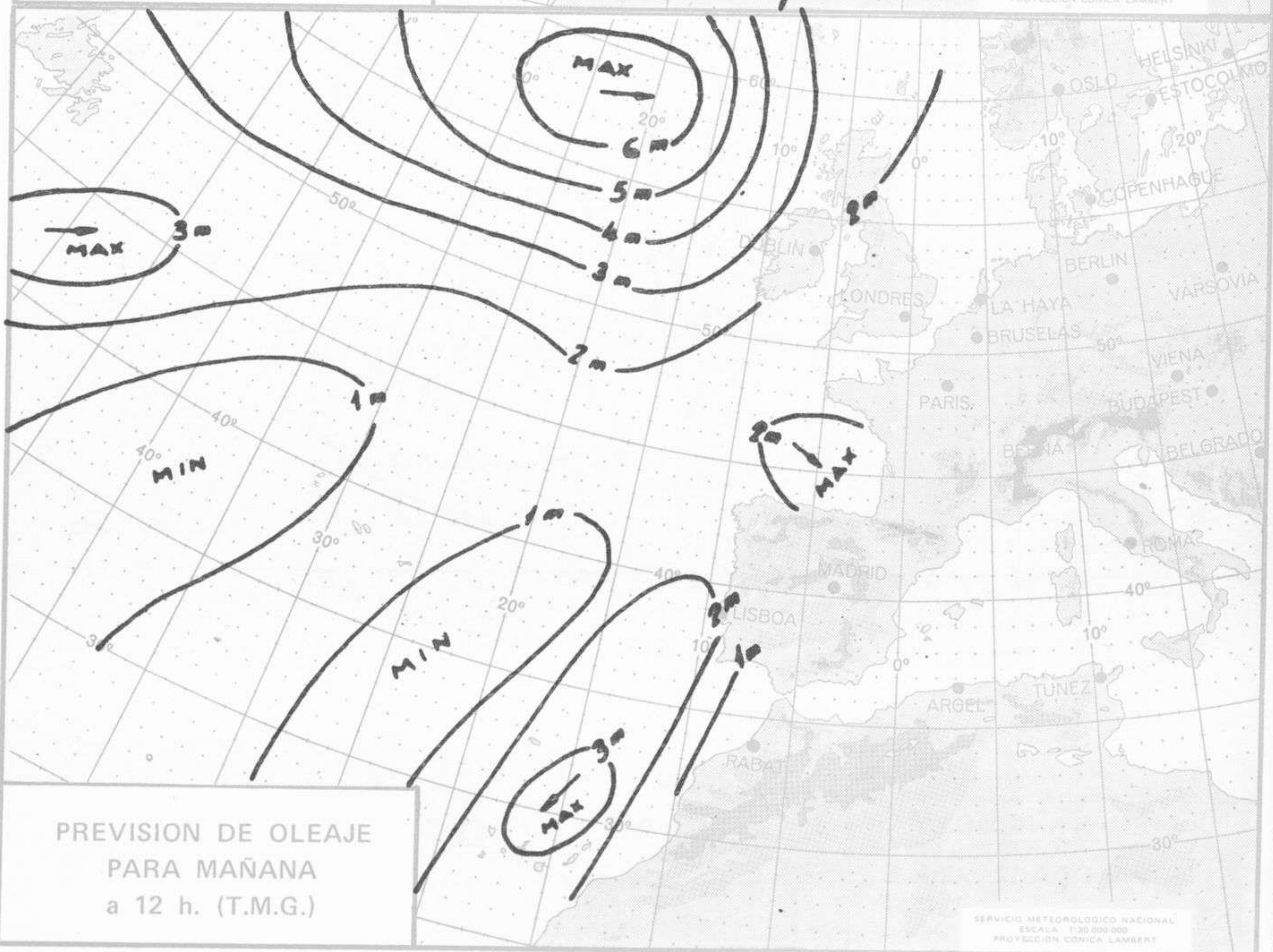
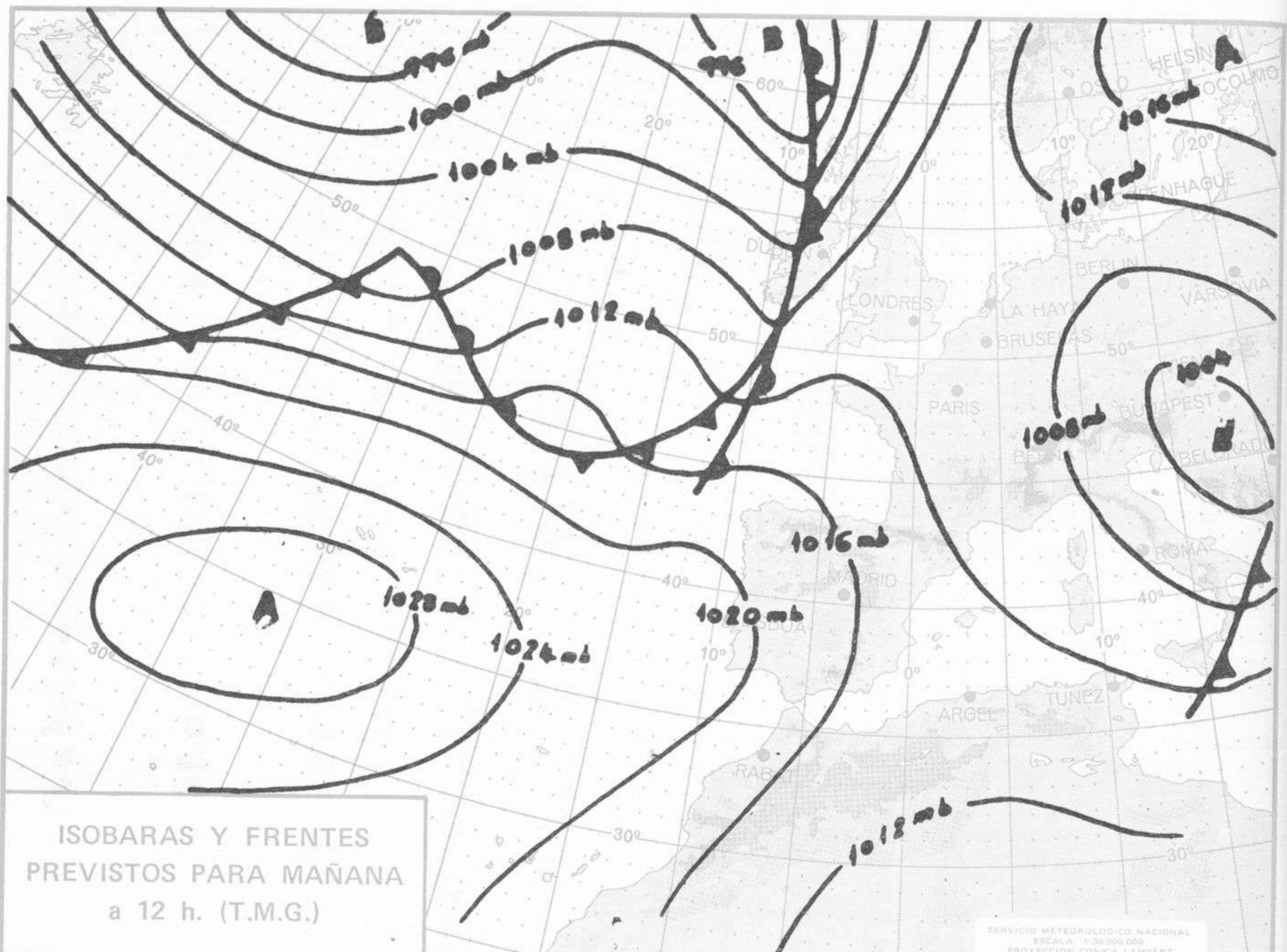
Estaciones	Temperaturas (°C)			Precipitación (l/m ²)		Horas de sol ayer	Meteoros significativos			
	Máxima de ayer	Mínima de hoy	12 horas de hoy	06 ayer a 06 hoy	Hoy 06-12		18 horas de ayer	00 horas de hoy	06 horas de hoy	12 horas de hoy
La Coruña	19	14	17	3			/// ☁	☉	/// ☁	☉
Monteventoso	18	11	15	2			☉	☉	☉	☉
Lugo (Punto Centro)	18	7	14	ip		5.4	☉	☉	☉	☉
Santiago de Compostela (A)	17	9	22	1		5.8	☉	☉	☉	☉
Pontevedra	21	11		3		8.5	☉	☉	☉	☉
Vigo (A)	20	9					☉	☉	☉	☉
Orense	21	7	17				☉	☉	☉	☉
Ponferrada	20		15				☉	☉	☉	☉
Asturias (A)	19	10	17	20	ip	5.2	☉	☉	☉	☉
Gijón	19	13	17	17	1	2.3	☉	☉	☉	☉
Santander (A)	20		15	2	5		☉	☉	☉	☉
Santander	19	11	15	23	6	1.9	☉	/// ☉	☉	☉
Bilbao (A)	20	11	15	22	7	1.9	☉	☉	R ☉	☉
San Sebastian/Igueldo	18	10	12	22	6	2.3	☉	☉	/// ☉	☉
San Sebastian (A)	20		15	12	7		☉	☉	☉	☉
León (A)	19	5	13			8.2	☉	☉	☉	☉
Zamora	20	8	16			9.2	☉	☉	☉	☉
Palencia	18	8				11.2	☉	☉	☉	☉
Burgos (A)	17	3	10	ip	2	5.0	☉	☉	☉	☉
Burgos	18	5	12.		ip	4.4	☉	☉	☉	☉
Valladolid (A)	19	3	14			8.6	☉	☉	☉	☉
Valladolid	20	8	15			8.9	☉	☉	☉	☉
Soria	18	5	11		1	5.6	☉	☉	☉	☉
Salamanca (A)	19	5	16			7.8	☉	☉	☉	☉
Avila	18	6	11			10.8	☉	☉	☉	☉
Segovia	17	8	12			10.9	☉	☉	☉	☉
Navacerrada	11	1	7			9.1	☉	☉	☉	☉
Madrid/Barajas	22	7	18			9.4	☉	☉	☉	☉
Madrid (Cdad.Universitaria)	22	6	18				☉	☉	☉	☉
Guadalajara	23	7					☉	☉	☉	☉
Toledo	24	12	18			9.8	☉	☉	☉	☉
Cuenca	21	5	16			9.7	☉	☉	☉	☉
Molina de Aragón	19						☉	☉	☉	☉
Ciudad Real	24	6	20			8.3	☉	☉	☉	☉
Albacete (A)	23	6	21			9.2	☉	☉	☉	☉
Cáceres	25	12	20				☉	☉	☉	☉
Badajoz (A)	27	13	21			10.3	☉	☉	☉	☉
Vitoria (A)	17	7	12	ip	2		☉	☉	☉	☉
Logroño	20	10				2.7	☉	☉	☉	☉
Logroño (A)	19	10	14		2	5.8	☉	☉	☉	☉
Pamplona	17	10	13	ip	ip	5.4	☉	☉	☉	☉
Huesca (A)	22	9	14			10.3	☉	☉	☉	☉
Daroca	20	8	12		ip	7.7	☉	☉	☉	☉
Zaragoza (A)		5				10.1	☉	☉	☉	☉
Zaragoza	20	12	12				☉	☉	☉	☉
Calamocha		5	11			8.5	☉	☉	☉	☉
Teruel	20	8	16				☉	☉	☉	☉
Lérida	23	12	16			10.0	☉	☉	☉	☉
Gerona (A)	23	10		33			/// ☉	☉	☉	☉
Barcelona		15				7.0	☉	☉	☉	☉
Barcelona (A)		12	21	3		8.3	☉	☉	☉	☉
Reus (A)	24	12	20			9.0	☉	☉	☉	☉
Tarragona	23	10	20			8.6	☉	☉	☉	☉
Tortosa	27	17				10.9	☉	☉	☉	☉

SÍMBOLOS UTILIZADOS EN LOS CUADROS DE METEOROS SIGNIFICATIVOS

- ☉ Llovizna
- ☉ Despejado
- ☉ Nuboso
- ☉ NW 30 nudos
- ☉ NE 35 nudos
- ☉ Niebla
- ☉ Poco nuboso
- ☉ Cubierto
- ☉ SW 50 nudos
- ☉ SE 65 nudos
- ☉ Relámpagos
- ☉ Granizo
- ☉ Tormenta
- ☉ Nieve

Estaciones	Temperaturas (°C)			Precipitación (l/m ²)		Horas de sol ayer	Meteoros significativos			
	Máxima de ayer	Mínima de hoy	12 horas de hoy	06 ayer a 06 hoy	Hoy 06-12		18 horas de ayer	00 horas de hoy	06 horas de hoy	12 horas de hoy
Castellón de la Plana ...	26	16	27		ip	9.5	☉		☉	☉
Valencia (A) ...		16	23			8.2		☉		☉
Valencia ...	26						☉			
Alicante (A) ...	26	17	23			7.0	☉	☉		☉
Alicante ...		16				7.3			☉	
Murcia (A) ...	27	16	24			7.6	☉		☉	
Murcia ...	28		25				☉			☉
Cartagena ...	26	18	19				☉		☉	
San Javier ...	26	19	25			4.2	☉		☉	
Sevilla (A) ...	30	13	26			10.0	☉	☉	☉	☉
Córdoba (A) ...		11	26			9.9	☉	☉	☉	☉
Jaén ...	27	14	25			10.0	☉		☉	☉
Granada (A) ...	26	9	23			8.3	☉	☉	☉	☉
Huelva ...	29	16	27			9.5	☉		☉	☉
Jerez de la Frontera (A) ...		12	25					☉	☉	☉
Cádiz ...	27	17	22			10.0	☉		☉	☉
San Fernando ...			21						☉	☉
Tarifa ...	20	17	20			9.2	☉		☉	☉
Málaga (A) ...		15	26			8.3		☉	☉	☉
Almería (A) ...	28	18	26			4.5	☉	☉	☉	☉
Palma de Mallorca (A) ...		13	23			8.3		☉	☉	☉
Mahón (A) ...		17	20	2		5.3		☉	☉	☉
Ibiza (A) ...	25	15	20			9.2	☉	☉	☉	☉
Santa Cruz de Tenerife (A)...		19	16	7		1.6		☉	☉	☉
Santa Cruz de Tenerife ...	27	21	23	ip		3.9	☉		☉	☉
Las Palmas (A) ...	26	20	24	ip		4.5	☉	☉	☉	☉
Fuerteventura (A) ...	27	20				5.0	☉		☉	☉
Lanzarote (A) ...	27	20	25			1.3	☉		☉	☉
Ceuta ...	23	14	21			11.2	☉		☉	☉
Melilla ...	26	19	23	ip		6.1	☉	☉	☉	☉





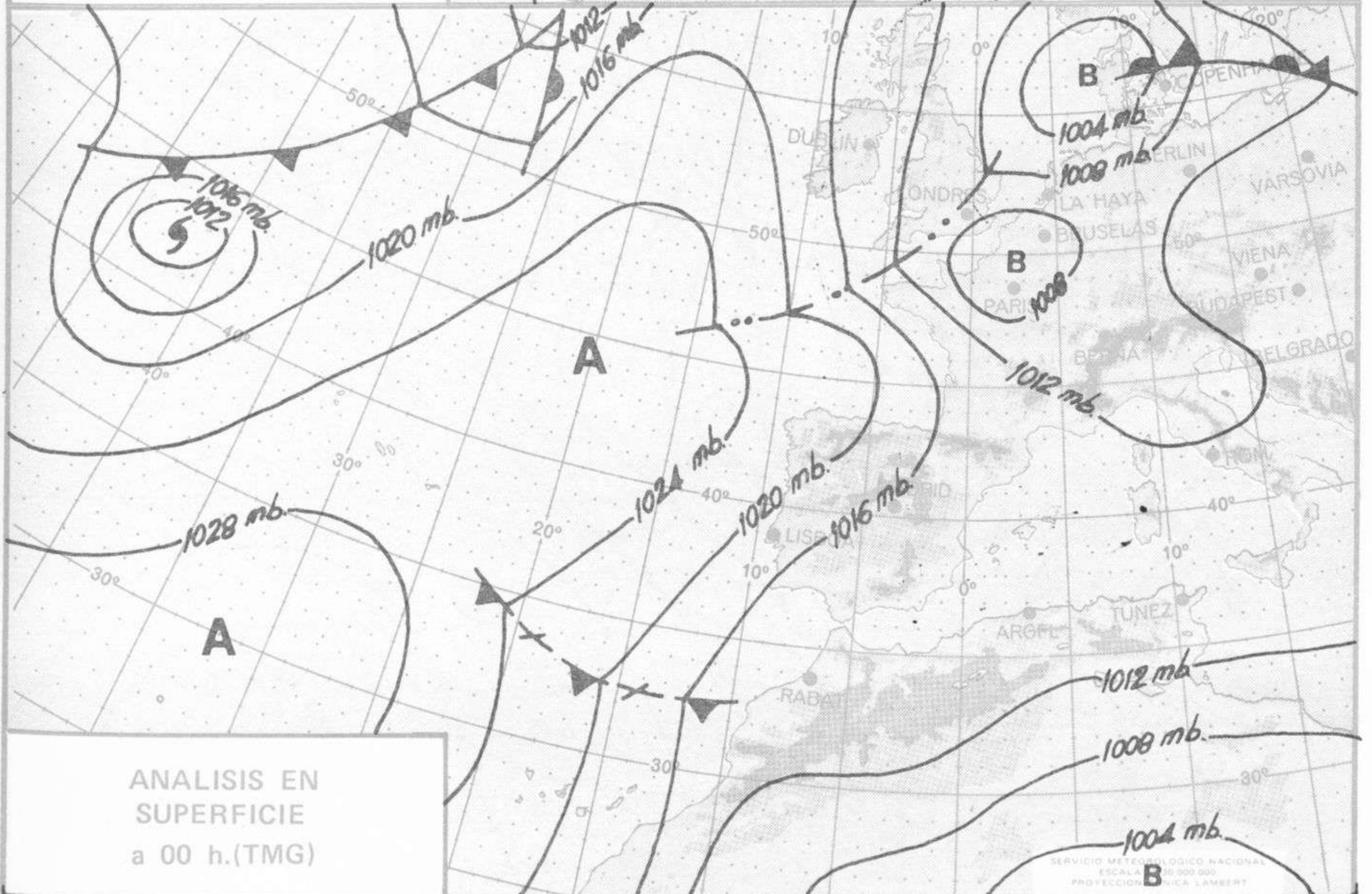
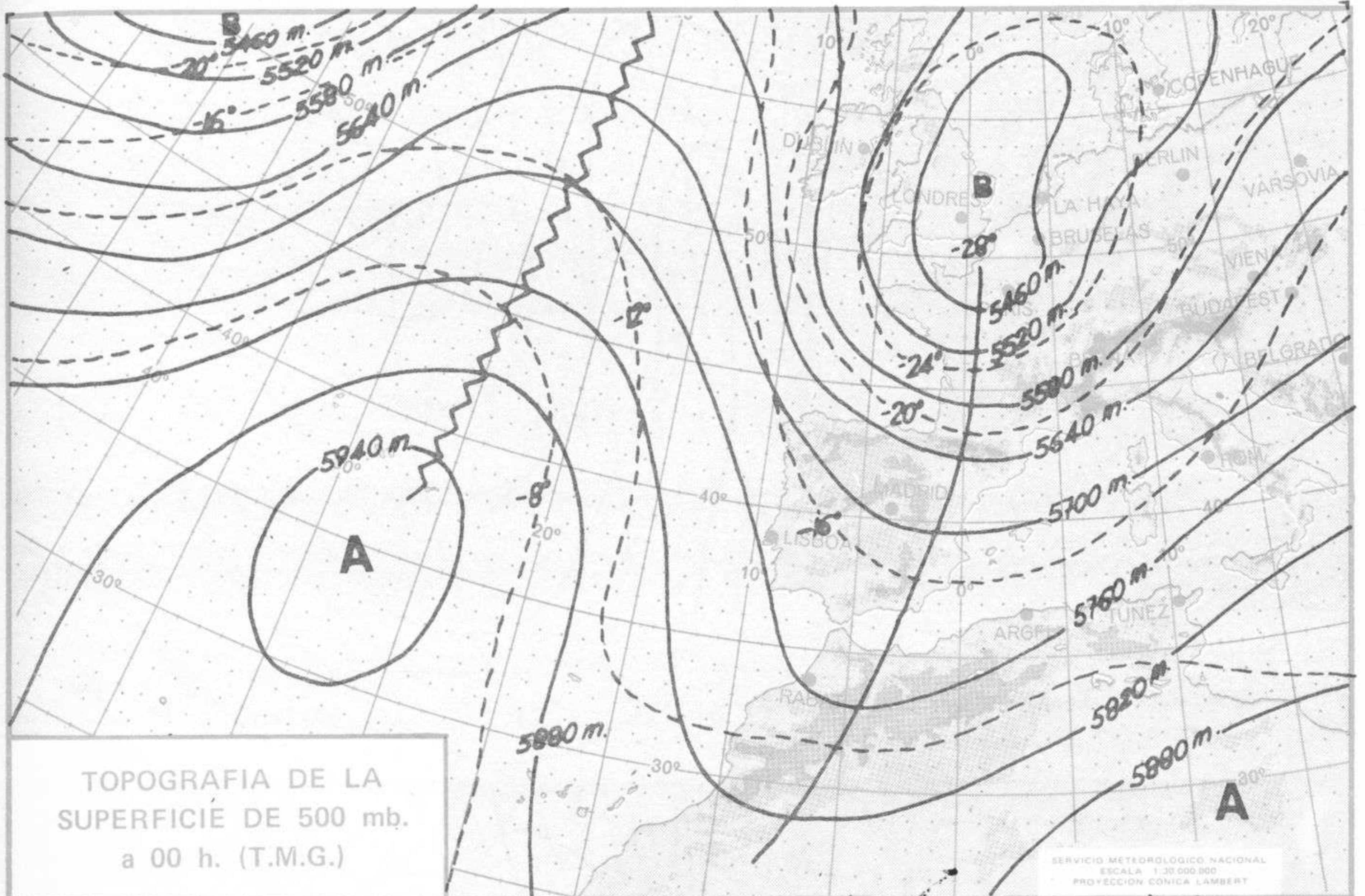


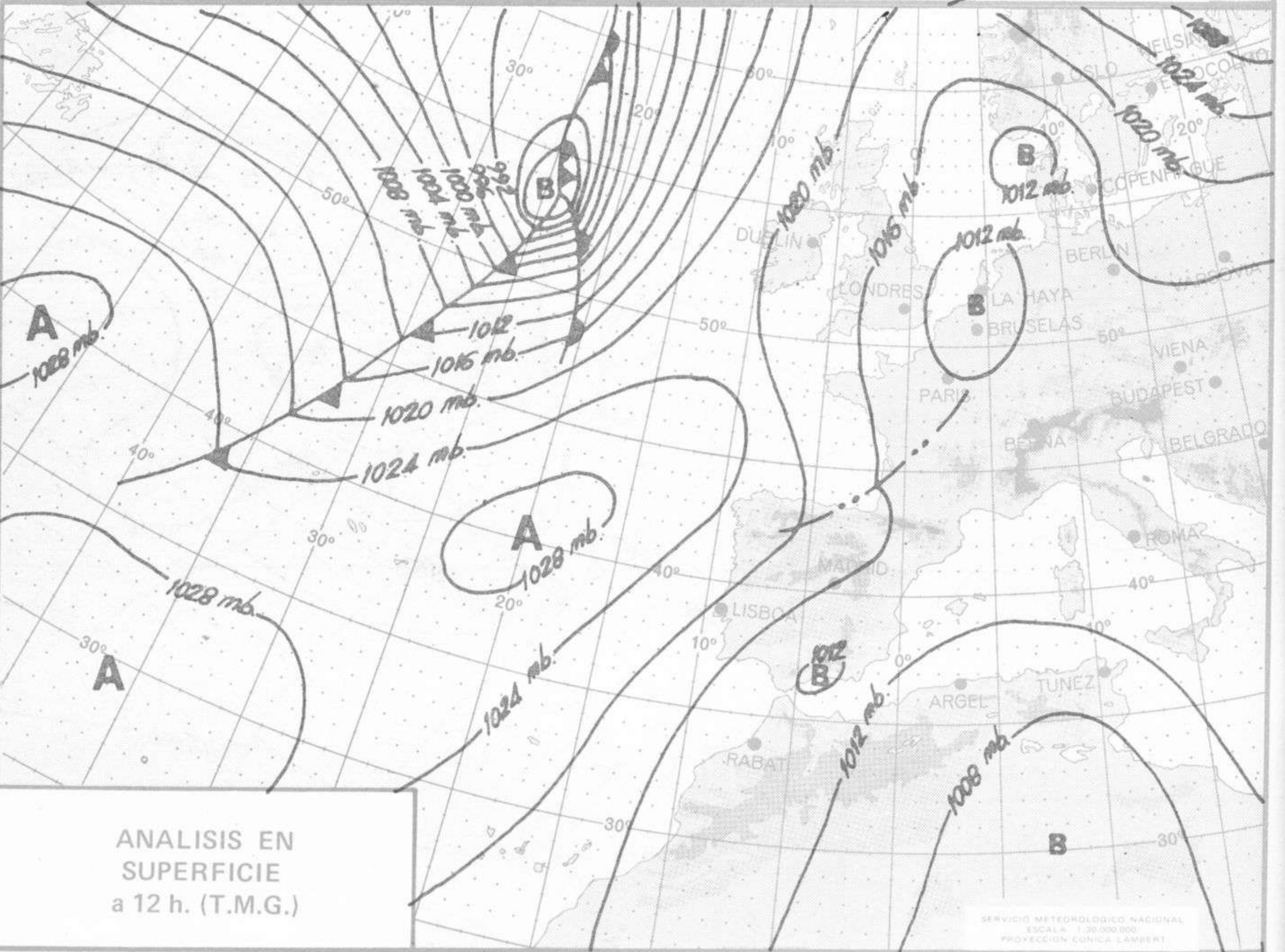
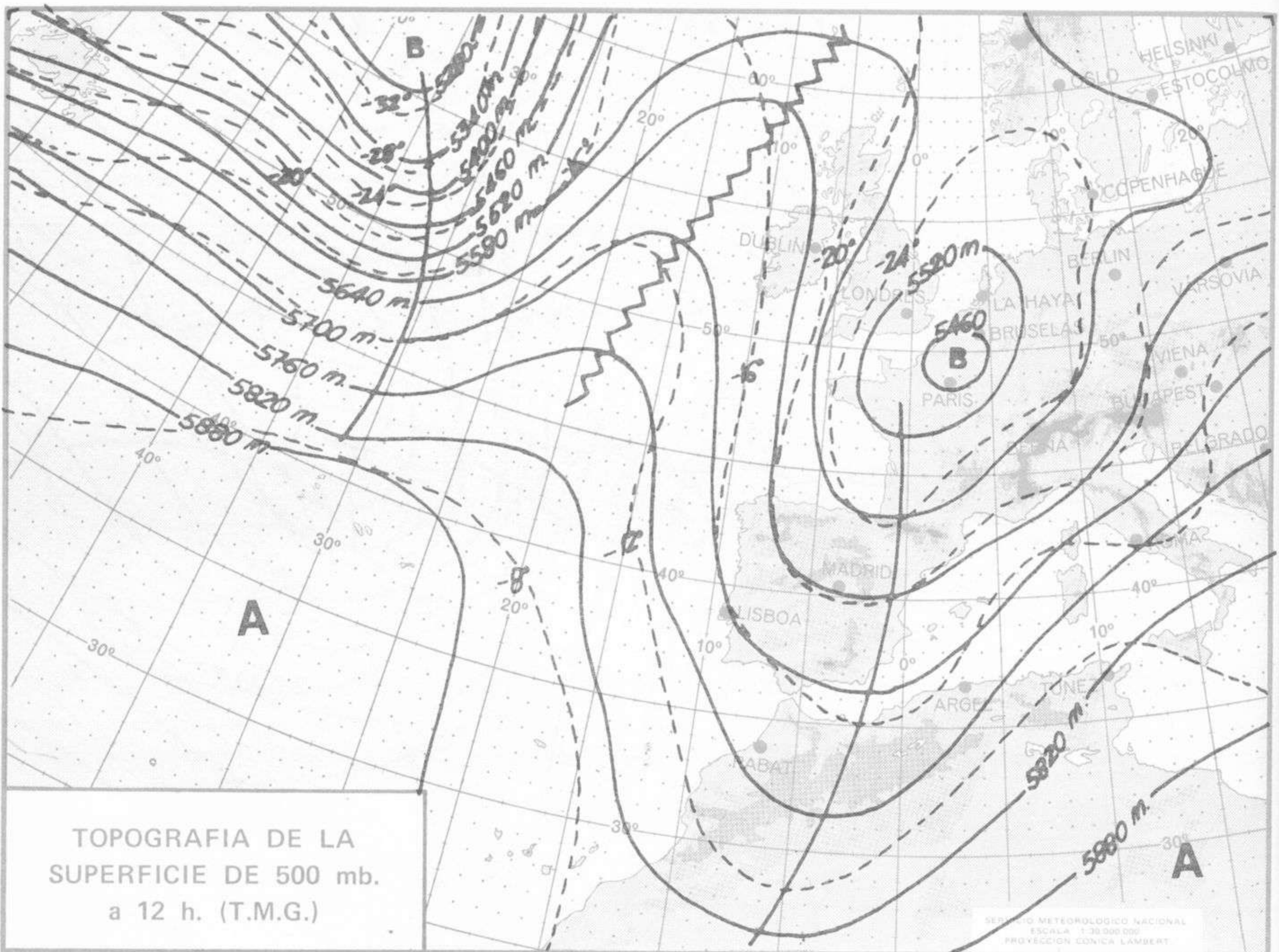
INFORMACION TECNICA DIARIA

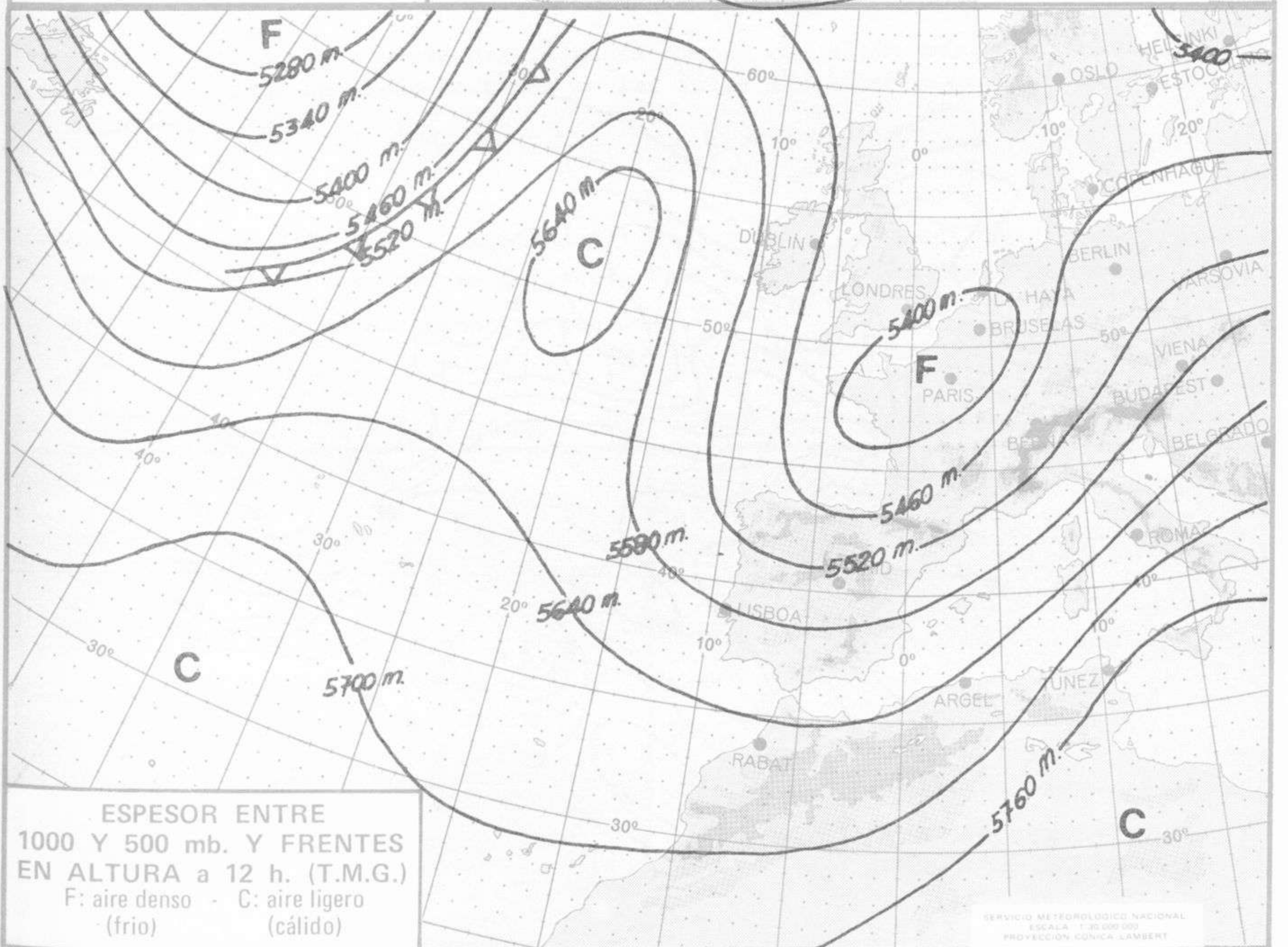
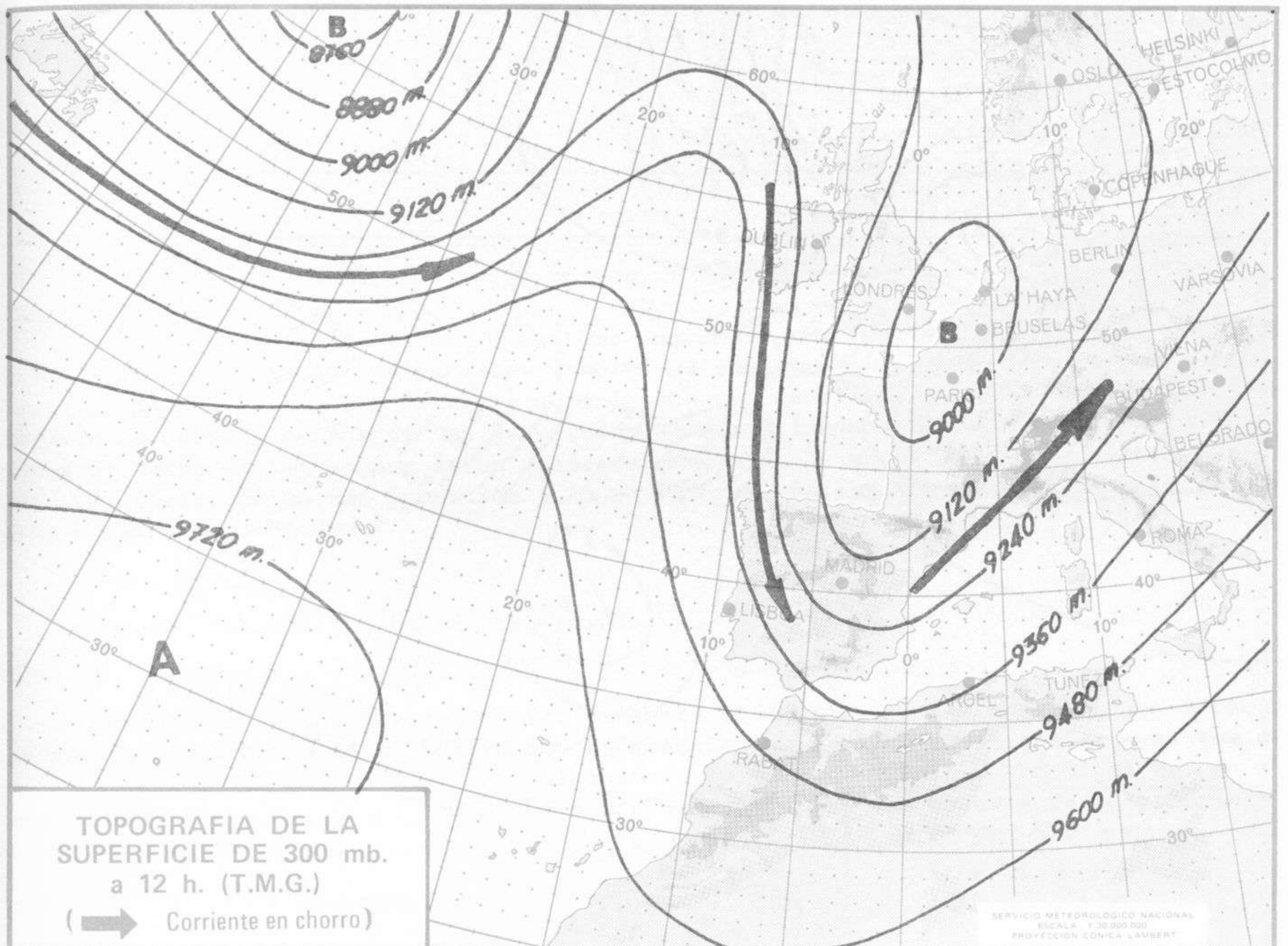
Núm. 265.

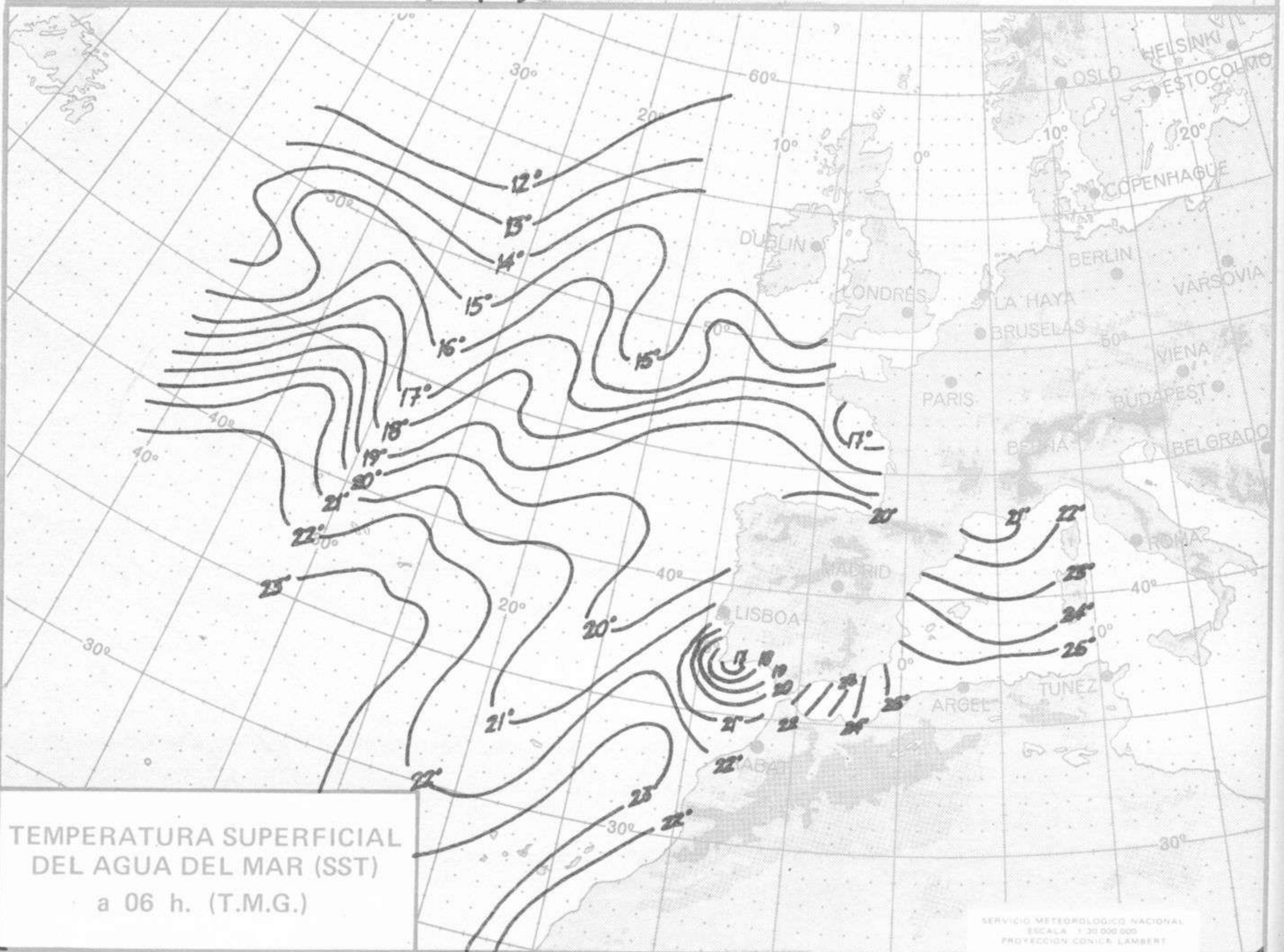
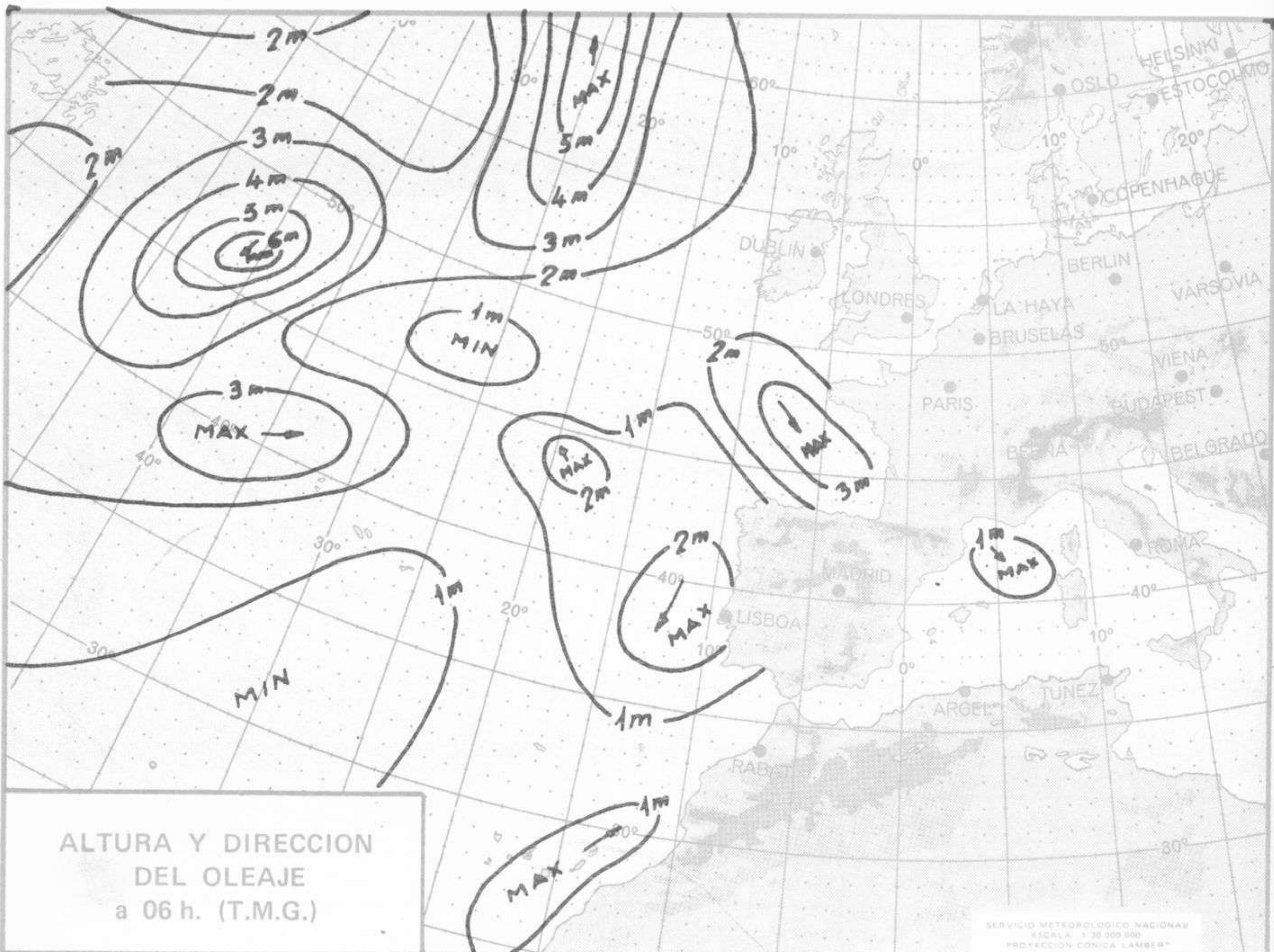
MADRID, DOMINGO 23 de SEPTIEMBRE de 1.973

Dirección postal: Centro de Análisis y Predicción (Ciudad Universitaria), Apartado 285 - Madrid - 3 - (España) - Teléfono: 244 35 00
 Fonometeo local: teléfono 094 - Fonometeo España: teléfono 232 69 40 de Madrid











COMPLEMENTO A LA INFORMACION TECNICA DIARIA



Dirección postal: Centro de Análisis y Predicción (Ciudad Universitaria), Apartado 285 - Madrid - 3 - (España) - Teléfono: 244 35 00
 Fonometeo local: teléfono 094 - Fonometeo España: teléfono 232 69 40 de Madrid

MADRID, Domingo 23 de SEPTIEMBRE de 1.973

		R A D I O S O N D E O S														
		Sondeos a 00 horas (T M G)						Sondeos a 12 horas (T M G)								
		Presiones tipo			Puntos notables			Presiones tipo			Puntos notables					
		PPP	hhh	TT	DD	dd	ff	PPP	TT	DD	PPP	TT	DD	PPP	TT	DD
La Coruña	08.001	1000	1000	14	70	04	10	1017	15	25				1015	16	55
		850	1550	4	00	32	14	922	8	02				890	5	33
		700	105	-1	80	00	31	875	5	00				790	-1	58
		500	5700	-18	61	32	69	614	0	00				750	0	58
		400	7000	-20	40	32	28	791	-1	37				675	-11	56
		300	8000	-46		32	71	724	-2	78				604	-8	56
		250	10500	-56		2	82	625	-7	73				465	-23	62
		200	11900	-58				522	+16	71				434	-25	63
		150	13700	-57				406	-29	37				358	-34	60
		100	16190	-61				354	-36	60				320	-40	57
		70						230	-40	53				250	-50	
		50						234	-61							
		30						159	-55							
	20						119	-57								
Madrid / Barajas	08.221	1000									1000	127				
		850									850	1500	8	60	35	10
		700									700	3054	-4	57	27	14
		500									500	5640	-20		29	25
		400									400	7250	-33		27	36
		300									300					
		250									250					
		200									200					
		150									150					
		100									100					
		70									70					
		50									50					
		30									30					
	20									20						
Palma de Mallorca / Bon Bonet	08.302	1000	1000	18	22	00	00	1017	17	74				1007	22	60
		850	1500	10	25	25	08	990	25					633	-9	20
		700	3095	-1	59	28	14	890	13	1				613	-8	52
		500	5710	-17		27	37	787	7	62				446	-25	57
		400	7040	-20		24	52	645	-6	57				440	-23	56
		300	8000	-46		23	X	620	-4	77				360	-34	58
		250	10510	-56				248	-56					236	-50	
		200	11910	-58				215	-60					206	-65	
		150	13710	-58				183	-60					196	-58	
		100	16270	-61				100	-61							
		70														
		50														
		30														
	20															
Santa Cruz de Tenerife	60.020	1000									1000					
		850									850					
		700									700					
		500									500					
		400									400					
		300									300					
		250									250					
		200									200					
		150									150					
		100									100					
		70									70					
		50									50					
		30									30					
	20									20						

V I E N T O E N A L T I T U D																
Estación	Tipo de Sonda	Indicativo	dia/hora	Tierra dd ff	1000m dd ff	1500m dd ff	2000m dd ff	3000m dd ff	4000m dd ff	5500m dd ff	7000m dd ff	9000m dd ff	10500m dd ff	12000m dd ff	13500m dd ff	16000m dd ff

