



BOLETIN DIARIO

AÑO XXII
2ª Epoca
Núm. 252

MADRID, DOMINGO 9 de SEPTIEMBRE de 1.973

Dirección postal: Centro de Análisis y Predicción (Ciudad Universitaria), Apartado 285 - Madrid - 3 - (España) - Teléfono: 244 35 00
Fonometeo local: teléfono 094 - Fonometeo España: teléfono 232 69 40 de Madrid

TIEMPO PASADO (de 12 horas de ayer a 12 horas, T.M.G., de hoy):

Nubosidad y precipitaciones: En las últimas 24 horas se han registrado chubascos a veces de carácter tormentoso en puntos del Cantábrico y muy débiles y muy dispersos en la cabecera y desembocadura del Ebro. En la madrugada de hoy había bancos de niebla en algunos zonas de Galicia y Cantábrico y muy aislados en las cabeceras del Ebro y Duero.

Vientos fuertes: No se han registrado.

Temperaturas destacables: Máximas extremas de ayer entre capitales de provincia peninsulares: 21^º en La Coruña y Pontevedra; 32^º en Córdoba; 31^º en Palma de Mallorca; 25^º en Las Palmas de Gran Canaria y 27^º en Santa Cruz de Tenerife. Mínimas extremas de hoy: 9^º en Ciudad Real y Salamanca; 20^º en Barcelona, Valencia y Almería; 18^º en Palma de Mallorca y 19^º en Las Palmas de Gran Canaria.

PRONOSTICO PARA MAÑANA:

Nuboso en el cuadrante sureste de la Península con algún chubasco de carácter débil. En la Ibérica y sistema Central riesgo de desarrollos cumuliformes de tipo tormentoso. En las demás partes parcialmente nuboso o despejado.

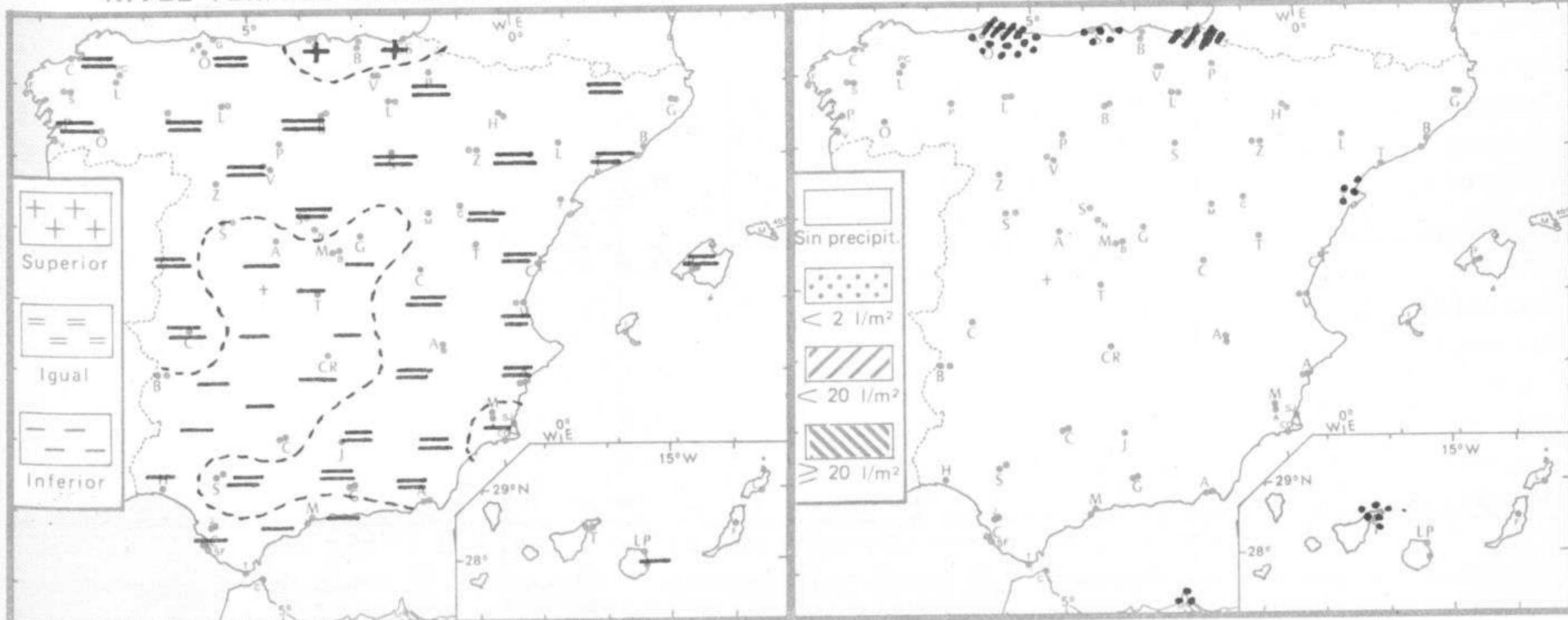
TENDENCIA PARA LOS DIAS 11 Y 12.

Día 11: Nuboso en la vertiente atlántica y Cantábrico con riesgo de algún chubasco débil.

Día 12: Análogas características.

NIVEL TERMICO RESPECTO AL NORMAL

AREAS CON PRECIPITACION (12 h. ayer a 12 h. hoy)

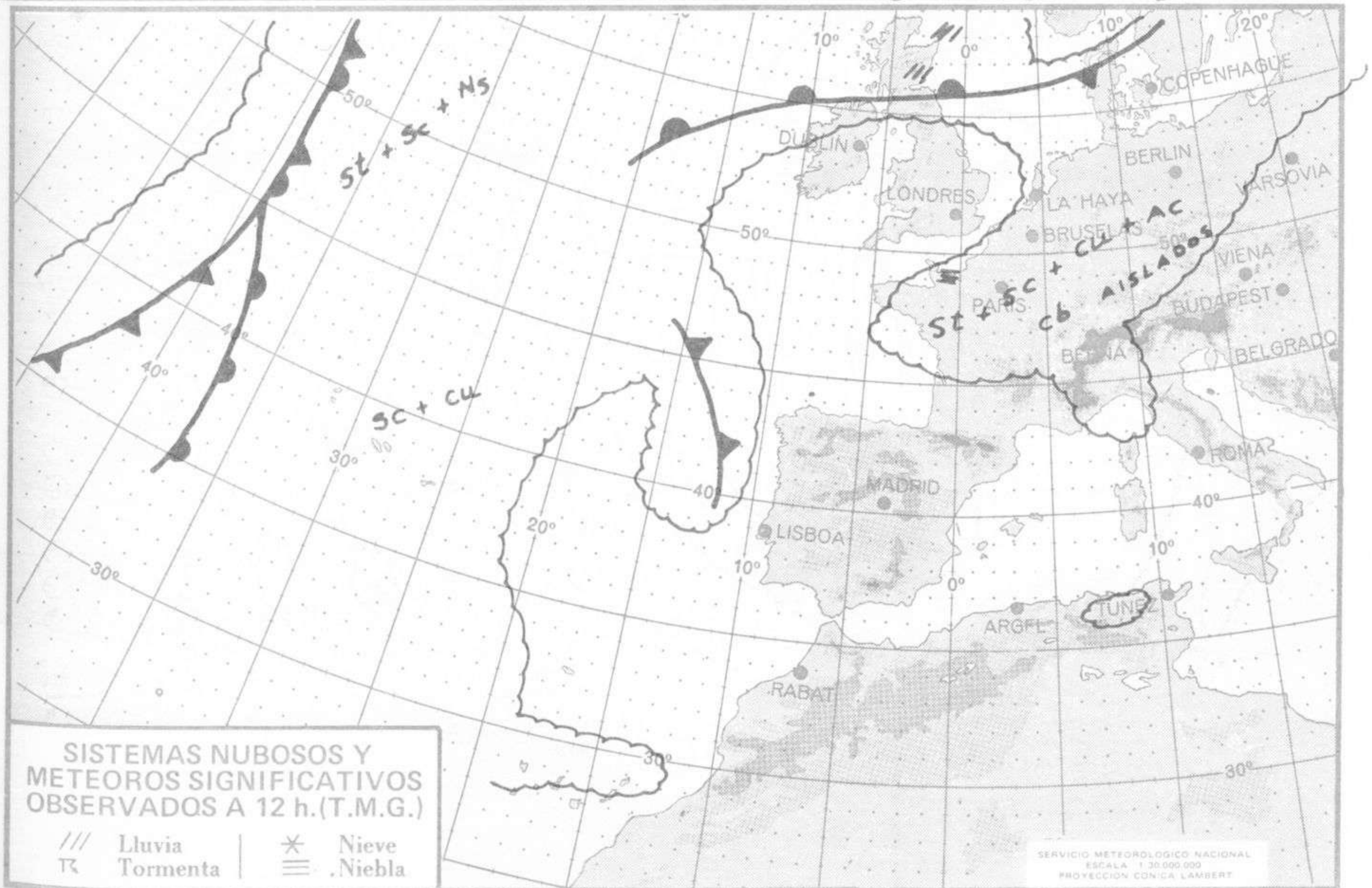


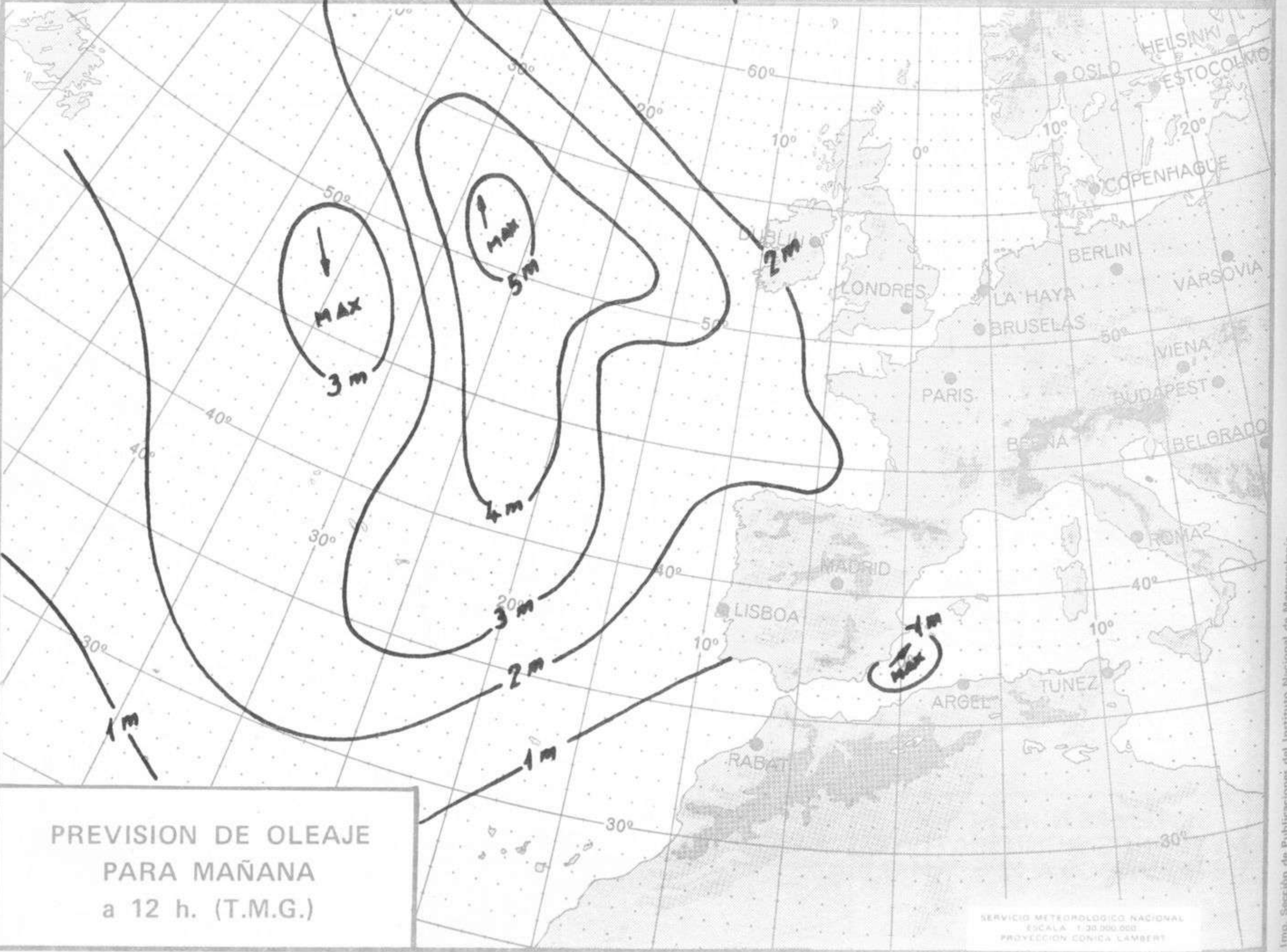
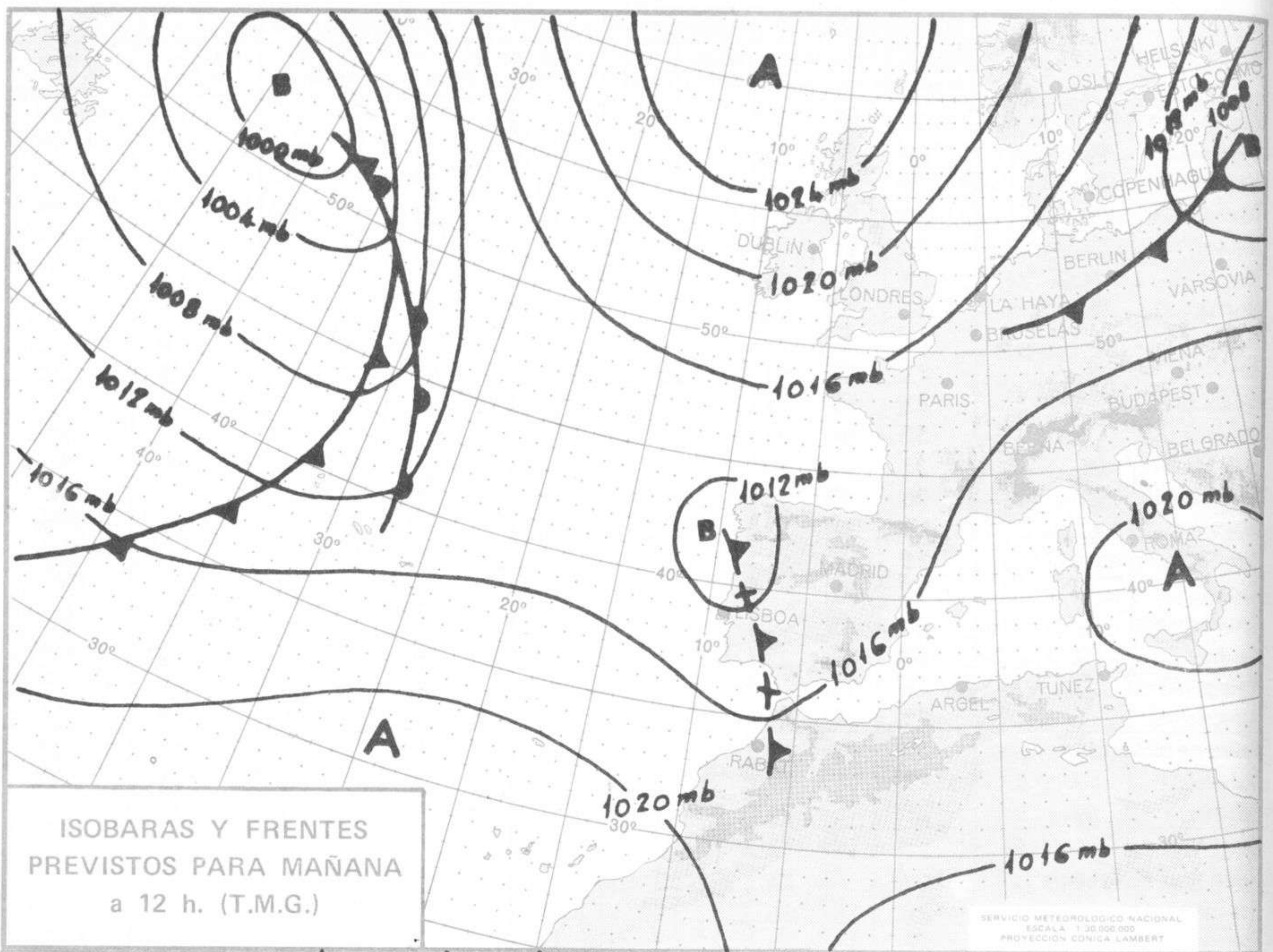
Estaciones	Temperaturas (°C)			Precipitación (l/m ²)		Horas de sol ayer	Meteoros significativos			
	Máxima de ayer	Mínima de hoy	12 horas de hoy	06 ayer a 06 hoy	Hoy 06-12		18 horas de ayer	00 horas de hoy	06 horas de hoy	12 horas de hoy
La Coruña	21	14	22				●	○	○	○
Monteventoso	17	14	23				●		●	○
Lugo (Punto Centro)	24	14	23			5.2	●	●	●	○
Santiago de Compostela (A)	22	10	24			3.1	○	≡	○	○
Pontevedra	21	16				4.0	○		○	
Vigo (A)	19	13					○		≡	○
Orense	18	11	23				○		≡	○
Ponferrada	24		23				○			○
Asturias (A)	21	15	21	3		5.4	●		●	○
Gijón	23		22	ip			●			○
Santander (A)	24			ip			●			
Santander	24	16	24	ip		8.5	○		●	○
Bilbao (A)	29	17	23			8.1	●	○	●	○
San Sebastian/Igueldo	27	18	24			9.3	○	○	○	○
San Sebastian (A)	30	18	26	8		10.6	○		○	○
León (A)	24	11	23			7.3	○		○	○
Zamora	27	10	25			10.7	○		○	○
Palencia	24	12	24			7.7	○		○	○
Burgos (A)	25	9	23			9.3	○	○	○	○
Burgos	25	14	25			7.6	○		○	○
Valladolid (A)	25	9				11.2	○		○	○
Valladolid	26	10	25			10.6	○	○	○	○
Soria	23	10	23			8.3	○		≡	○
Salamanca (A)	25	9	26			10.7	○	○	○	○
Avila	23	11	22			11.5	○		○	○
Segovia	26	13	26			12.4	○		○	○
Navacerrada	16	11	17			11.3	○		○	○
Madrid/Barajas	28	13	27			X	○	○	○	○
Madrid (Cdad.Universitaria)	29	12	28				○	○	○	○
Guadalajara	27	13					○		○	○
Toledo	30		28				○		○	○
Cuenca	27	13	26			9.2	○		○	○
Molina de Aragón	25						○		○	○
Ciudad Real	31	9	27				○	○	○	○
Albacete (A)	28	13	27			10.7	○		○	○
Cáceres	27	18	27				○	○	○	○
Badajoz (A)	30	14	29			10.7	○		○	○
Vitoria (A)	23	15	26				○		○	○
Logroño	24	18	24			2.0	○		○	○
Logroño (A)	23	17	24	ip		2.1	○	○	○	○
Pamplona	25	15	27			9.6	○		○	○
Huesca (A)	24	16	24			8.7	○		○	○
Daroca	25	15				6.0	○		○	○
Zaragoza (A)	26	17	27			5.1	○	○	○	○
Zaragoza	26	17	25				○		○	○
Calamocha	25	12	24			9.4	○	○	○	○
Teruel	24	12	26				○		○	○
Lérida	28	17	26			8.6	○		○	○
Gerona (A)	29	14	27				○		○	○
Barcelona										
Barcelona (A)	27	18	27			10.9	○	○	○	○
Reus (A)	26	18	27			9.2	○		○	○
Tarragona		18				8.4			○	○
Tortosa	28	18		ip		6.6	○	●	○	○

SÍMBOLOS UTILIZADOS EN LOS CUADROS DE METEOROS SIGNIFICATIVOS

- ☉ Llovizna
- ≡ Niebla
- ⚡ Relámpagos
- ▲ Granizo
- Despejado
- Nuboso
- ↙ NW 30 nudos
- ↗ NE 35 nudos
- ☂ Lluvia
- ≡ Niebla
- ⚡ Tormenta
- ✱ Nieve
- Poco nuboso
- Cubierto
- ↙ SW 50 nudos
- ↗ SE 65 nudos

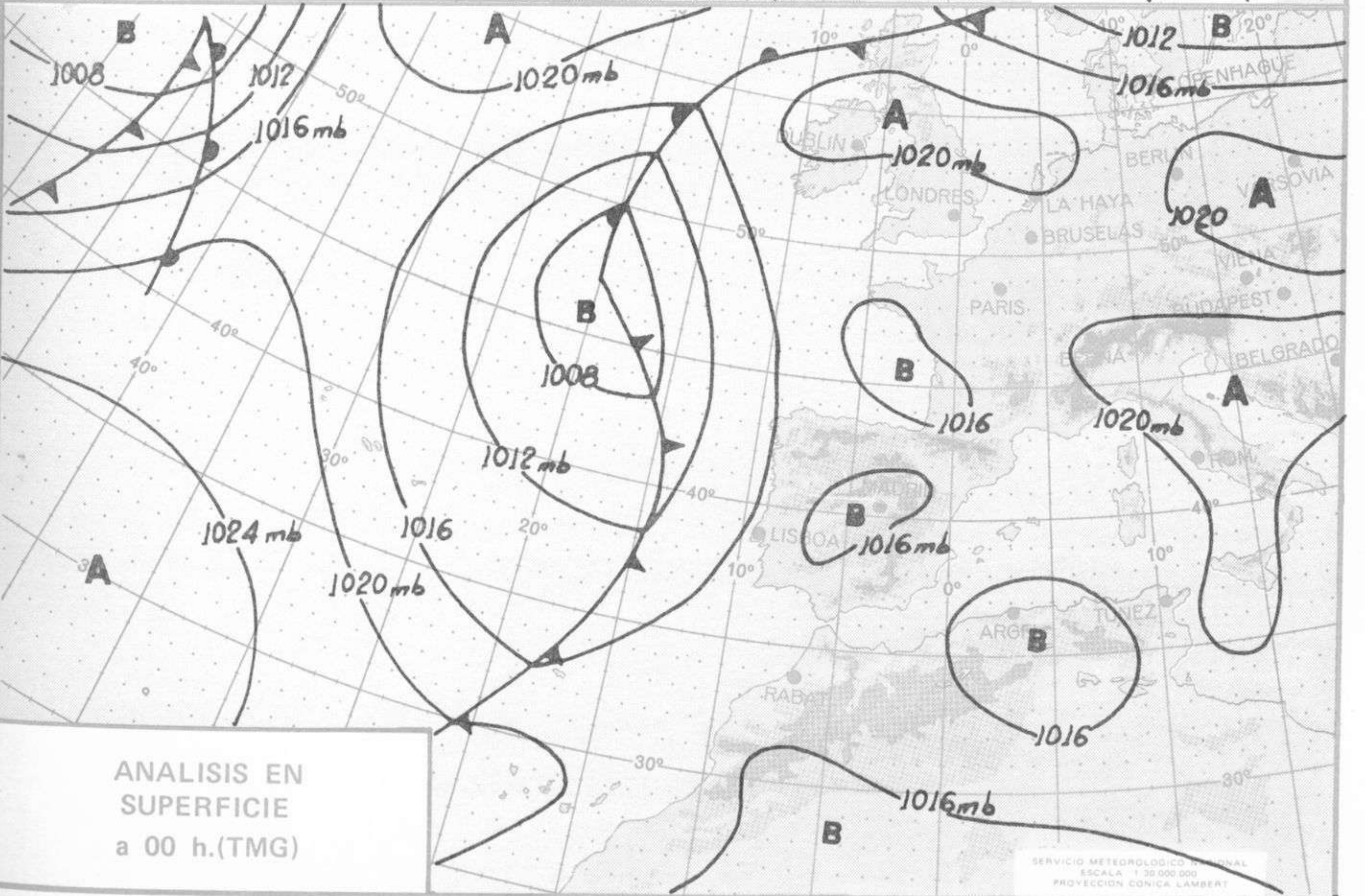
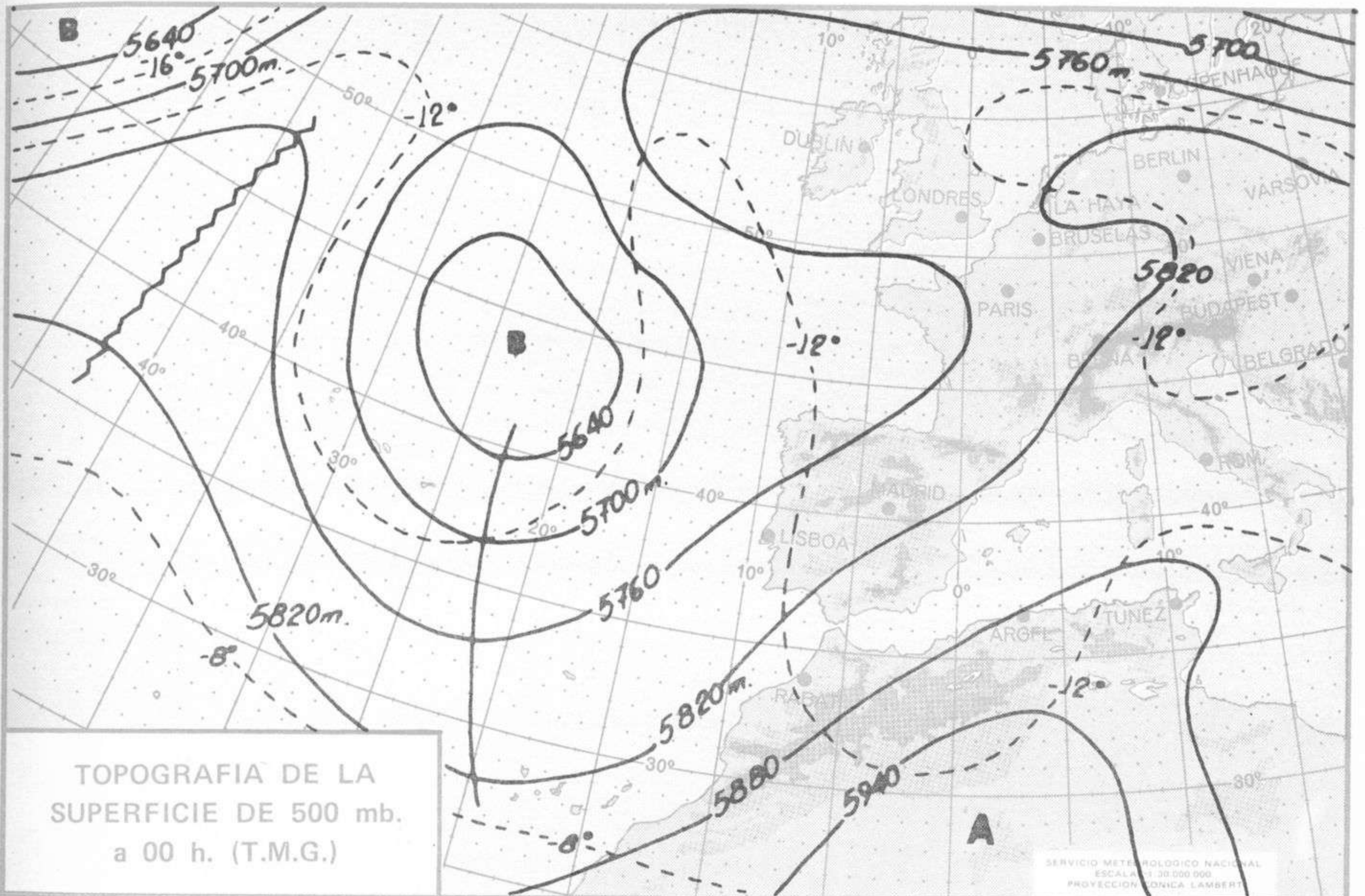
Estaciones	Temperaturas (°C)			Precipitación (l/m ²)		Horas de sol ayer	Meteoros significativos			
	Máxima de ayer	Mínima de hoy	12 horas de hoy	06 ayer a 06 hoy	Hoy 06-12		18 horas de ayer	00 horas de hoy	06 horas de hoy	12 horas de hoy
Castellón de la Plana	27	19	28			9.6	☉		☉	☉
Valencia (A)	28	18	28			6.8	☉	☉	☉	☉
Valencia	28	20				9.0	☉		☉	
Alicante (A)	28	17	27			10.3	☉	☉	☉	☉
Alicante	30	17				11.4	☉		☉	
Murcia (A)	29	15	28			9.7	☉		☉	☉
Murcia	31		28				☉			☉
Cartagena	24	19	25				☉		☉	☉
San Javier	27	18	27			8.3	☉	☉	☉	☉
Sevilla (A)	31	15	28			10.8	☉	☉	☉	☉
Córdoba (A)	32	14	28			10.8	☉	☉	☉	☉
Jaén	31	17	29			10.8	☉		☉	☉
Granada (A)	30	11	27			11.8	☉	☉	☉	☉
Huelva	28	17	25			12.5	☉		☉	☉
Jerez de la Frontera (A) ...	29	14	28				☉	☉	☉	☉
Cádiz	25	10				12.0	☉		☉	
San Fernando	26	17				10.0	☉		☉	
Tarifa	23	19	23			9.2	☉		☉	☉
Málaga (A)	26	16				11.4	☉	☉	☉	
Almería (A)	27	20	28			11.0	☉	☉	☉	☉
Palma de Mallorca (A)	31	18	28			11.2	☉	☉	☉	☉
Mahón (A)	28	21	27			10.5	☉	☉	☉	☉
Ibiza (A)	29	19	28				☉	☉	☉	☉
Santa Cruz de Tenerife (A)...	27	16	X			11.3	☉	☉	☉	☉
Santa Cruz de Tenerife	27		24				☉			☉
Las Palmas (A)	25	19	26			10.7	☉	☉	☉	☉
Fuerteventura (A)	26	18	24			10.7	☉		☉	☉
Lanzarote (A)	29	18	24			8.9	☉		☉	☉
Ceuta	24	15	24			10.8	☉		☉	☉
Melilla	26	20				10.3	☉	☉	☉	☉

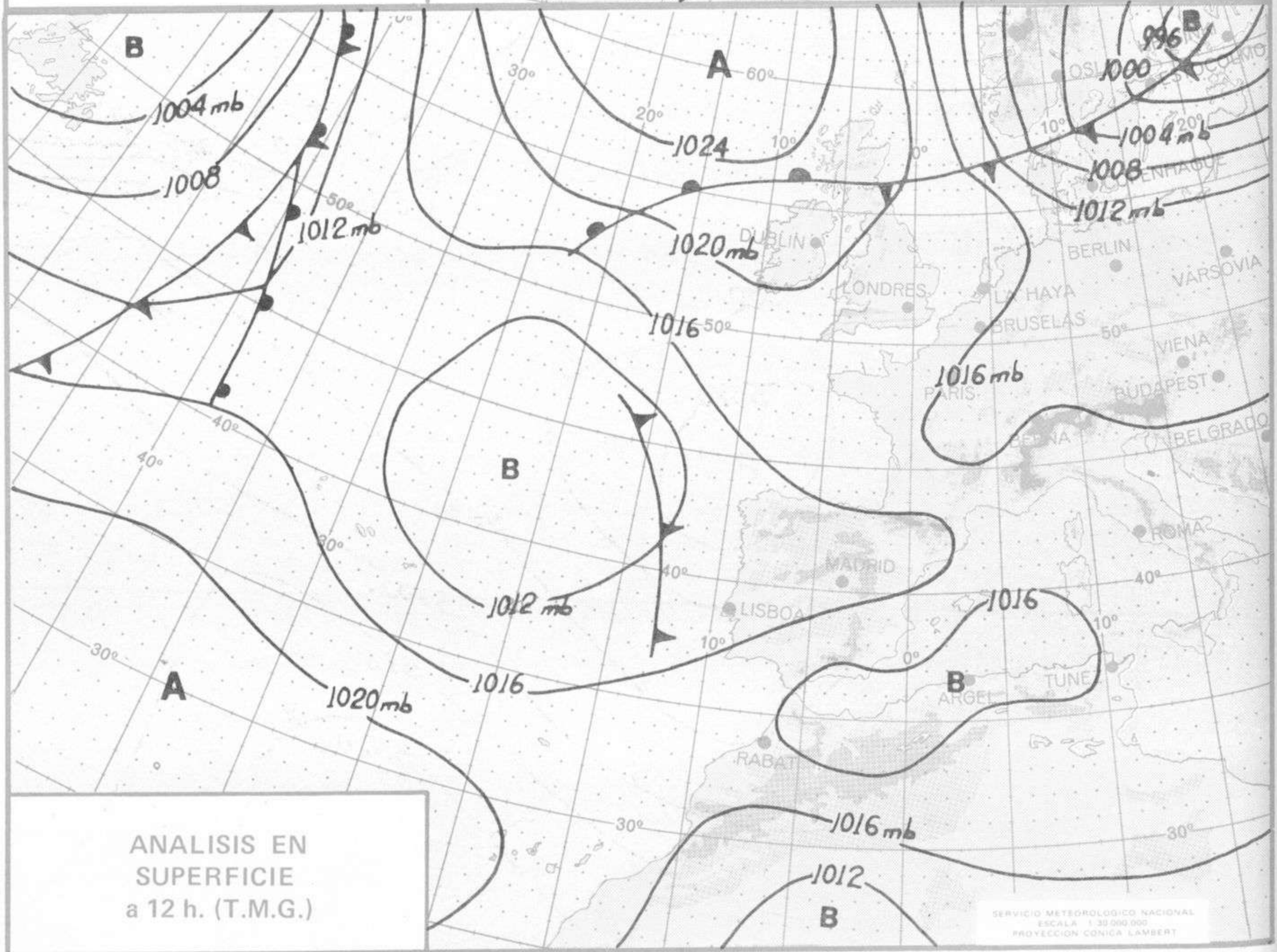
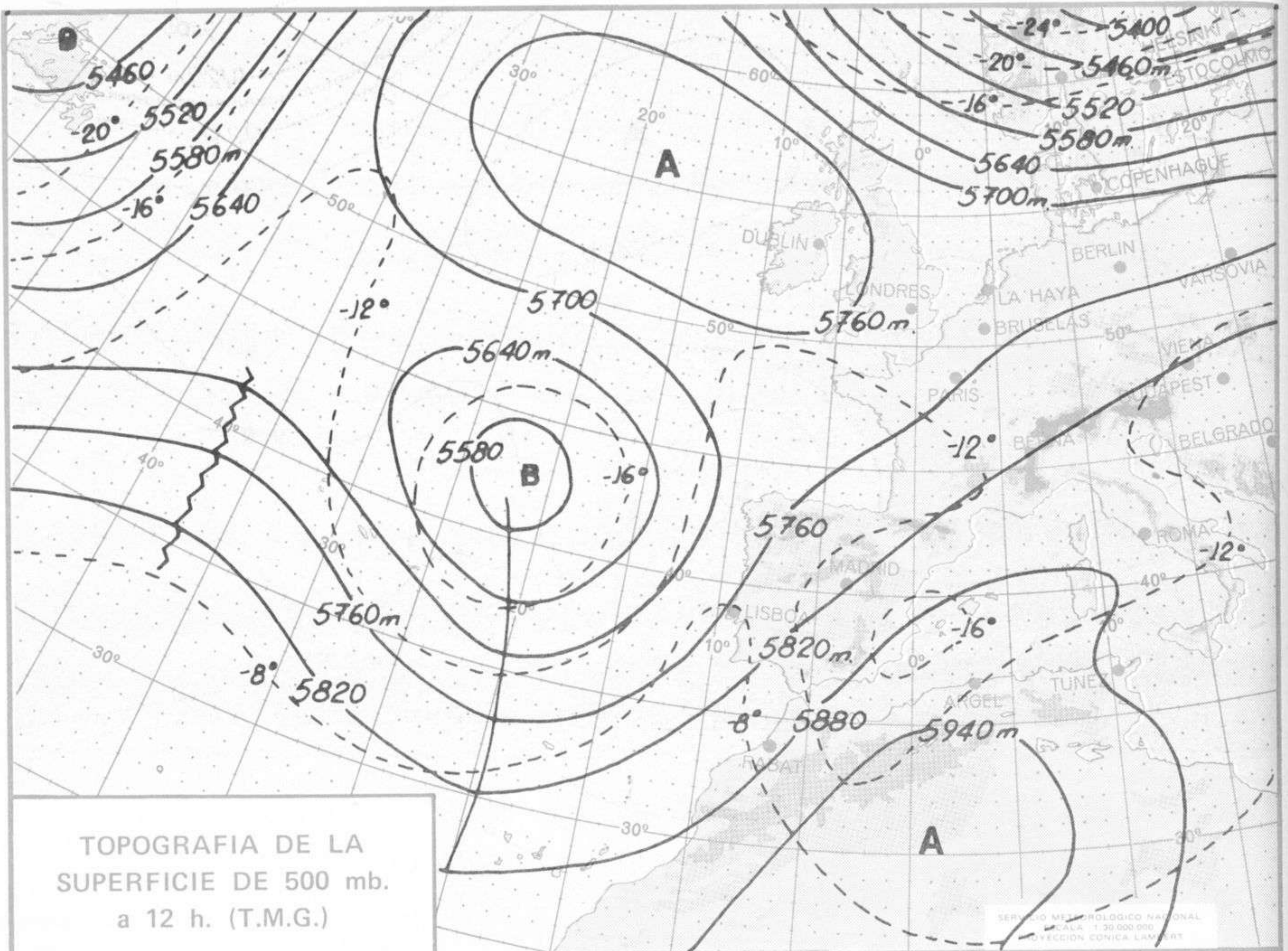


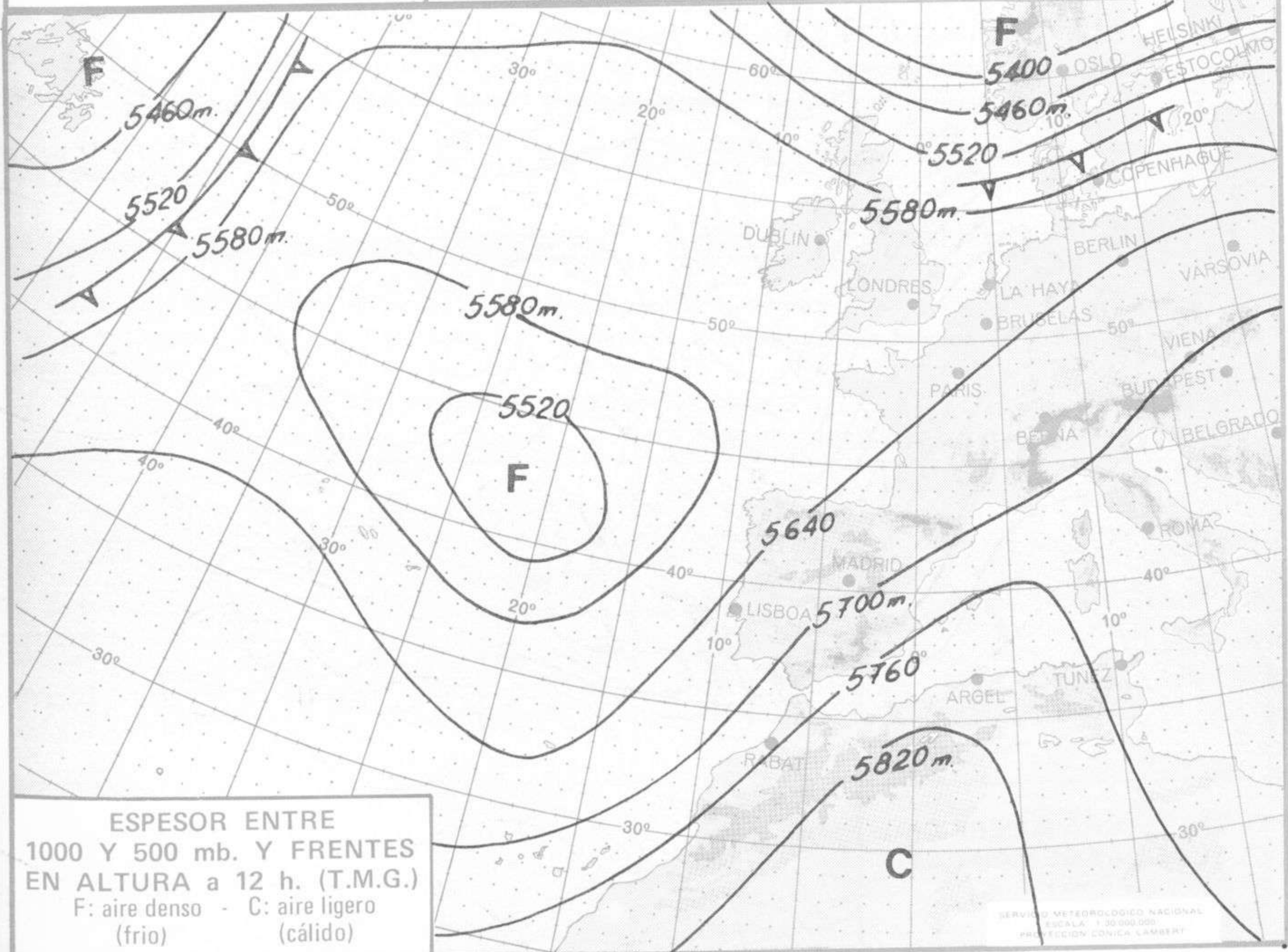
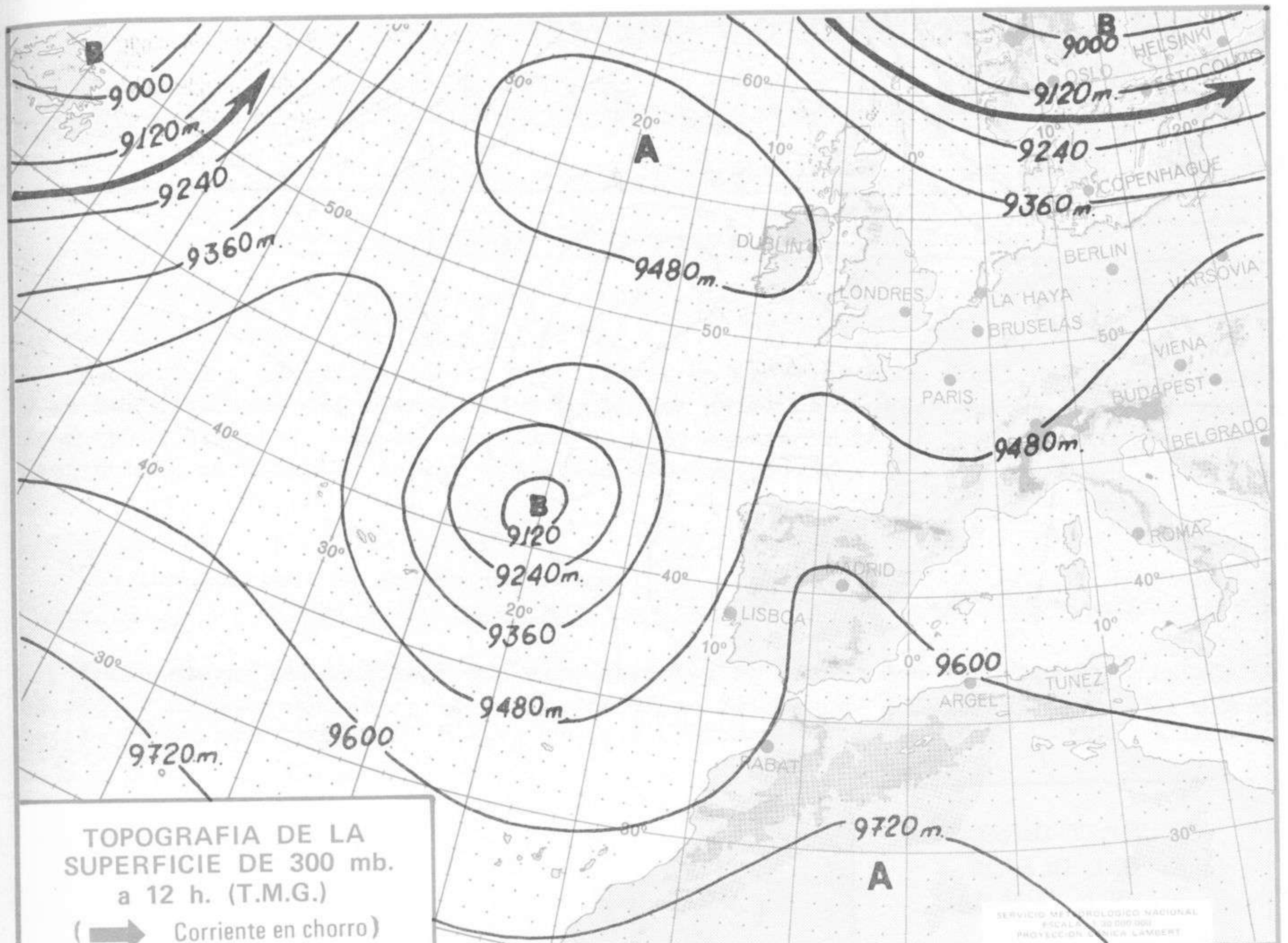


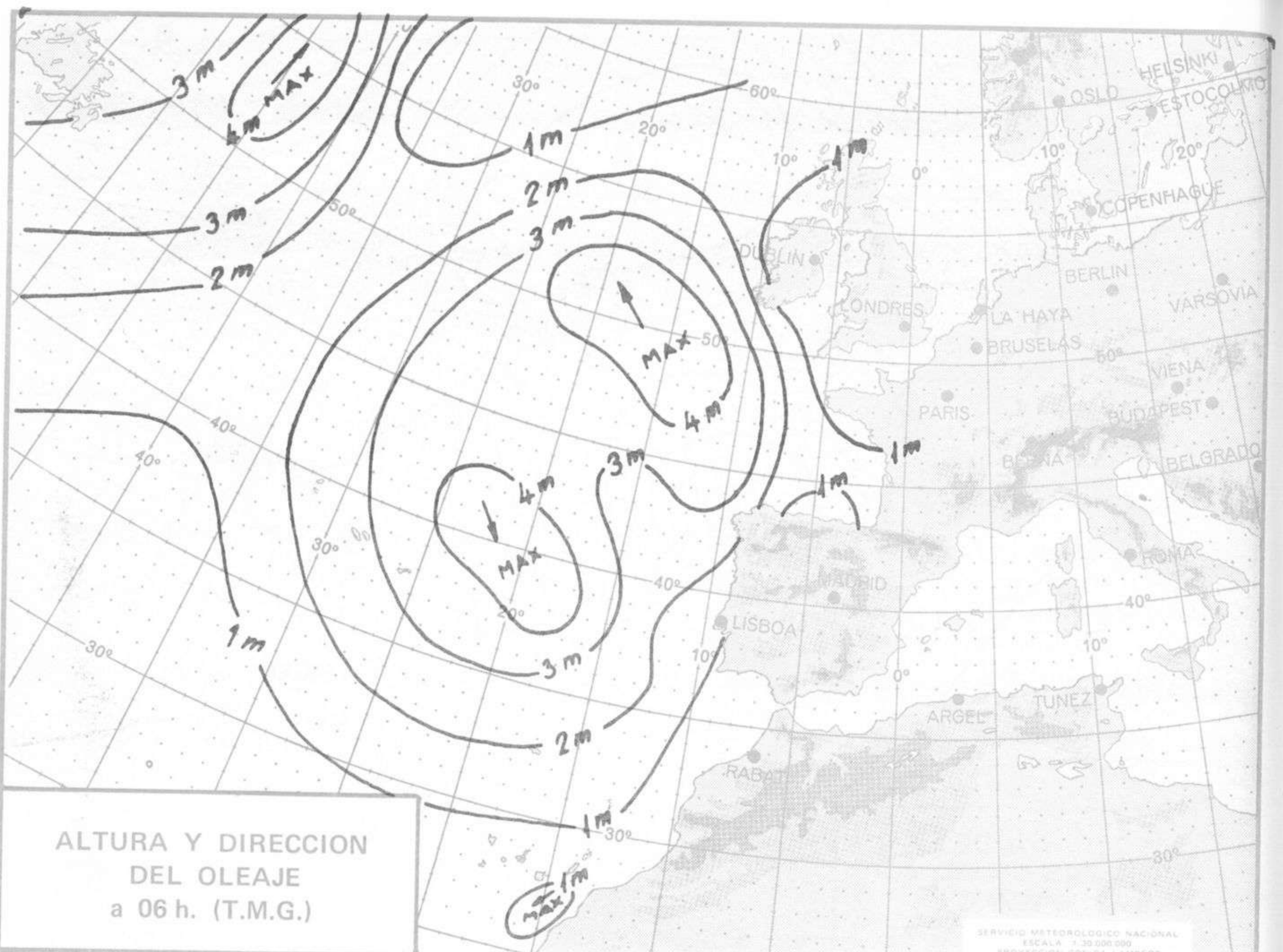


Dirección postal: Centro de Análisis y Predicción (Ciudad Universitaria), Apartado 285 - Madrid - 3 - (España) - Teléfono: 244 35 00
Fonometeo local: teléfono 094 - Fonometeo España: teléfono 232 69 40 de Madrid



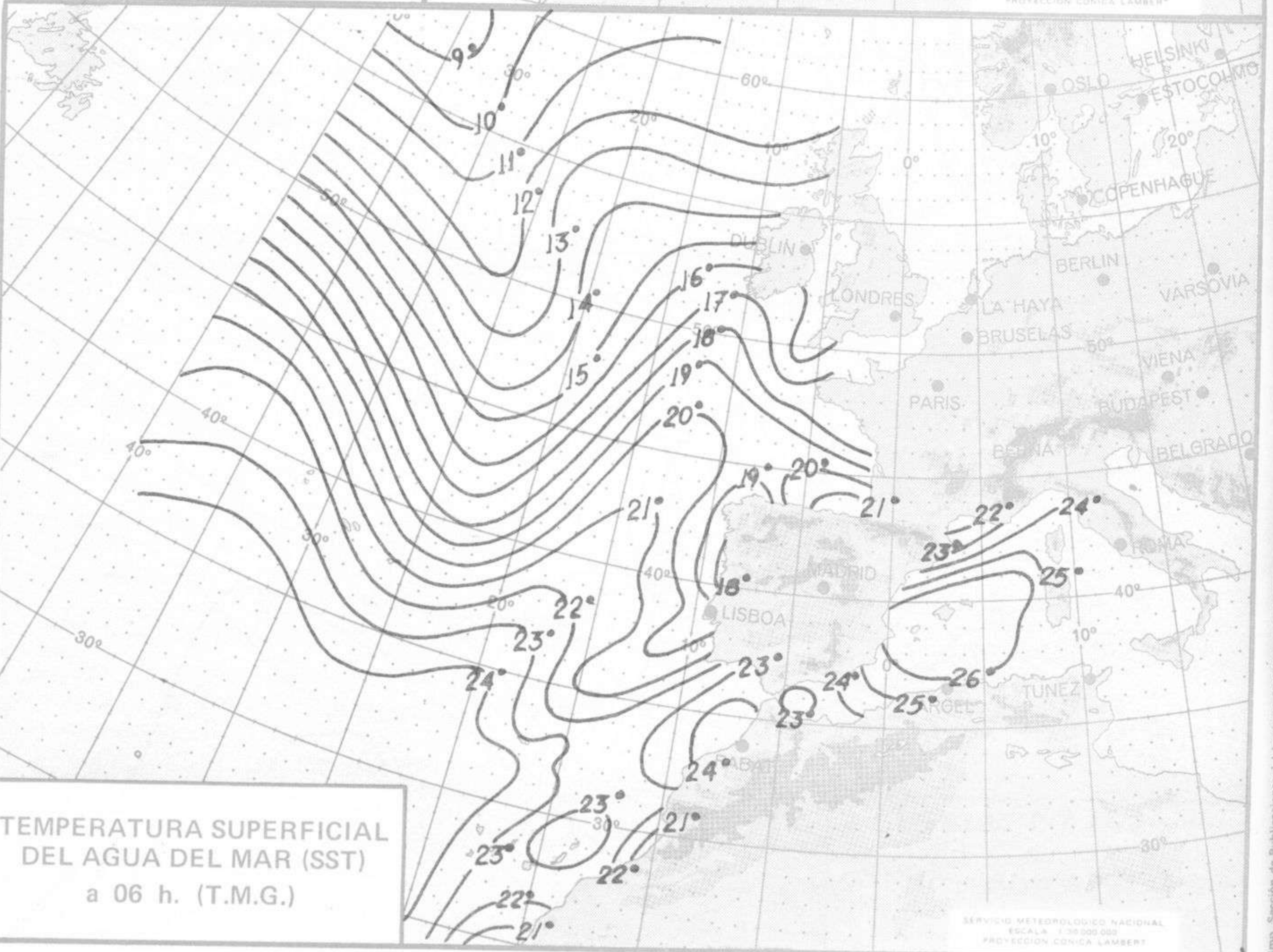






ALTURA Y DIRECCION
DEL OLEAJE
a 06 h. (T.M.G.)

SERVICIO METEOROLÓGICO NACIONAL
ESCALA 1:30.000.000
PROYECCION CONICA LAAMER*



TEMPERATURA SUPERFICIAL
DEL AGUA DEL MAR (SST)
a 06 h. (T.M.G.)

SERVICIO METEOROLÓGICO NACIONAL
ESCALA 1:30.000.000
PROYECCION CONICA LAAMER*



COMPLEMENTO A LA INFORMACION TECNICA DIARIA



Dirección postal: Centro de Análisis y Predicción (Ciudad Universitaria), Apartado 285 - Madrid - 3 - (España) - Teléfono: 244 35 00
 Fonometeo local: teléfono 094 - Fonometeo España: teléfono 232 69 40 de Madrid

MADRID, Domingo 9 de SEPTIEMBRE de 1973

		R A D I O S O N D E O S														
		Sondeos a 00 horas (TMG)						Sondeos a 12 horas (TMG)								
		Presiones tipo			Puntos notables			Presiones tipo			Puntos notables					
		PPP	hhh	TT	DD	dd	ff	PPP	TT	DD	PPP	TT	DD	PPP	TT	DD
Le Coruña 08.001	1000															
	850															
	700															
	500															
	400															
	300															
	250															
	200															
	150															
	100															
70																
50																
30																
20																
Madrid / Barajas 08.221	1000	140						945	17	59						
	850	1522	14	57	21	09	945	17	59							
	700	3130	0	39	18	15	921	20	59							
	500	5750	-16		23	20	709	1	30							
	400	7390	-29		24	20	570	-8	59							
	300	9390	-44		24	20	295	-45								
	250	10600	-51				250	-51								
	200															
	150															
	100															
70																
50																
30																
20																
Palma de Mallorca / Bon Bonet 08.302	1000	156	22	65	22	02	1012	23	25							
	850	1562	18	59	18	06	945	19	08							
	700	3197	8	57	22	17	915	22	59							
	500	5870	-14	61	23	32	670	5	56							
	400	7520	-26		23	29	347	-21	61							
	300	9540	-40		22	31	227	-53								
	250	10770	-48		22	27	166	-54								
	200	12210	-53		23	39	122	-63								
	150	14060	-57		24	35										
	100	16500	-63		25	23										
70																
50																
30																
20																
Santa Cruz de Tenerife 60.020	1000	151	21	09	29	08	1017	21	24							
	850	1582	21		29	28	954	15	00							
	700	3122	10	66	22	40	930	22								
	500	5820	-9		26	45	844	21								
	400	7520	-20		27	30	793	16								
	300	9600	-36		26	40	744	13	50							
	250						670	7								
	200						582	-1	50							
	150						489	-10								
	100						388	-21								
70						282	-30									
50																
30																
20																

V I E N T O E N A L T I T U D																
Estación	Tipo de Sonda	Indicativo	dia/hora	Tierra dd ff	1000m dd ff	1500m dd ff	2000m dd ff	3000m dd ff	4.000m dd ff	5.500m dd ff	7000m dd ff	9000m dd ff	10.500m dd ff	12.000m dd ff	13.500m dd ff	16.000m dd ff

INFORMACION SINOPTICA DE ESPAÑA - Dia 9 de SEPTIEMBRE de 1973

Table with columns for 'Estaciones', 'SYNOPS de 00 horas (T.M.G.)', 'SYNOPS de 06 horas (T.M.G.)', 'SYNOPS de 12 horas (T.M.G.)', and 'SYNOPS de 18 horas (T.M.G.)'. It lists various weather data points for numerous Spanish stations.