



BOLETIN DIARIO

AÑO XXII

2ª Epoca

Núm. 188

MADRID, SABADO

7

de

JULIO

de 1.973

Dirección postal: Centro de Análisis y Predicción (Ciudad Universitaria), Apartado 285 - Madrid - 3 - (España) - Teléfono: 244 35 00
Fonometeo local: teléfono 094 - Fonometeo España: teléfono 232 69 40 de Madrid

TIEMPO PASADO (de 12 horas de ayer a 12 horas, T.M.G., de hoy):

Nubosidad y precipitaciones: Ayer durante el día, el cielo estuvo casi cubierto con chubascos irregulares en Cantábrico, nuboso en el norte de Galicia, alto Ebro y puntos del Duero. En el resto estuvo despejado. Se recogieron 7 litros por metro cuadrado en el aeropuerto de Asturias y 2 en Santander. En la noche de hoy, estuvo cubierto con alguna precipitación débil en el norte de Galicia y Cantábrico, nuboso en alto Ebro y puntos de Cataluña. En las demás regiones continuó despejado. Durante la mañana se abrieron claros en el norte de Galicia y no hubo variaciones en el resto.

Vientos fuertes: Se han registrado rachas fuertes del norte en puntos de Canarias, durante las últimas 24 horas.

Temperaturas destacables: Las máximas de ayer han oscilado de 21º en Oviedo a 36º en Sevilla y alrededor de los 26º en las capitales canarias. Las mínimas de hoy variaron de 10º en Soria a 22º en Cádiz y alrededor de 20º en Canarias.

PRONOSTICO PARA MAÑANA:

Nuboso con alguna llovizna o chubasco en el Cantábrico. Nubosidad de evolución diurna con riesgo por la tarde o noche de algún chubasco o fenómeno de carácter tormentoso en las zonas del interior, principalmente en el alto Duero, sistema Central, Pirineos, Ibérica y valle del Ebro. Poco nuboso en las demás regiones.

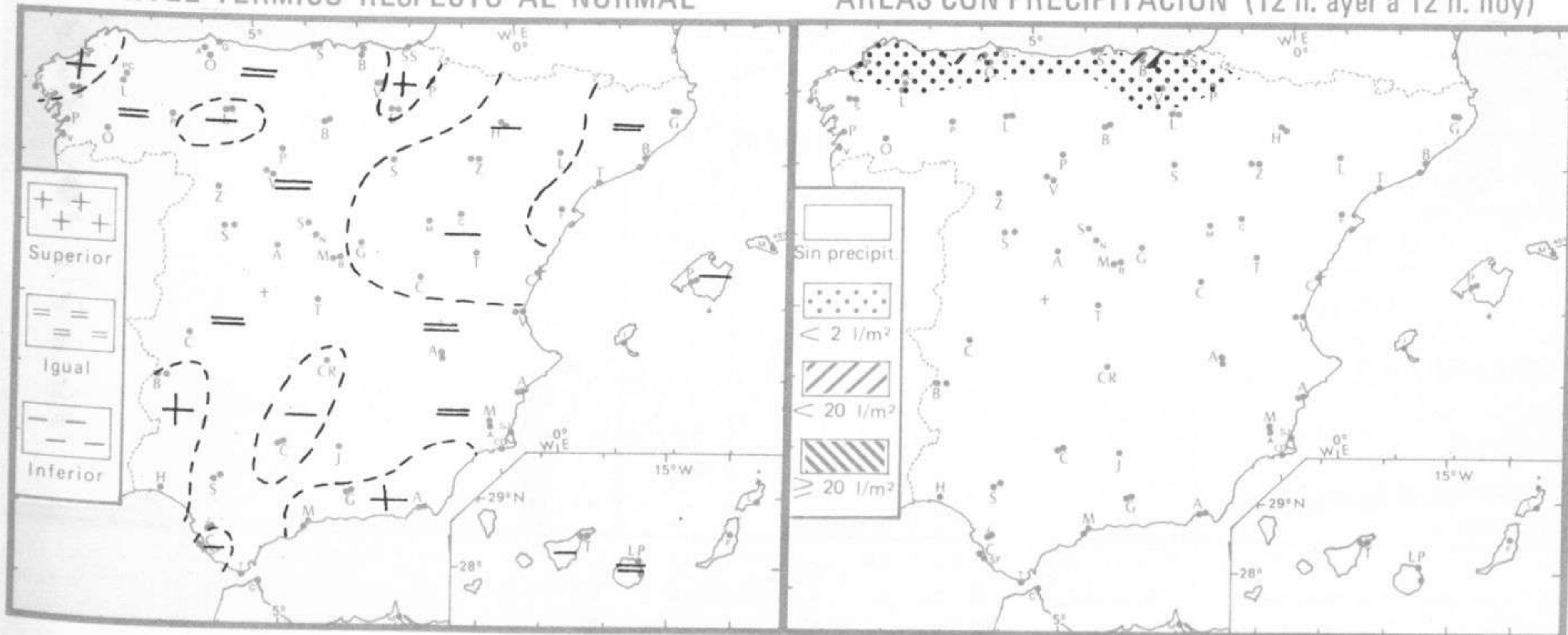
TENDENCIA PARA LOS DIAS 9 y 10:

Día 9: Continuará parcialmente nuboso con alguna precipitación en el Cantábrico. Algo nuboso con algún chubasco en las zonas montañosas de la mitad norte. Poco nuboso en las demás regiones.

Día 10: Nuboso en el Cantábrico. Poco nuboso en las demás regiones.

NIVEL TERMICO RESPECTO AL NORMAL

AREAS CON PRECIPITACION (12 h. ayer a 12 h. hoy)

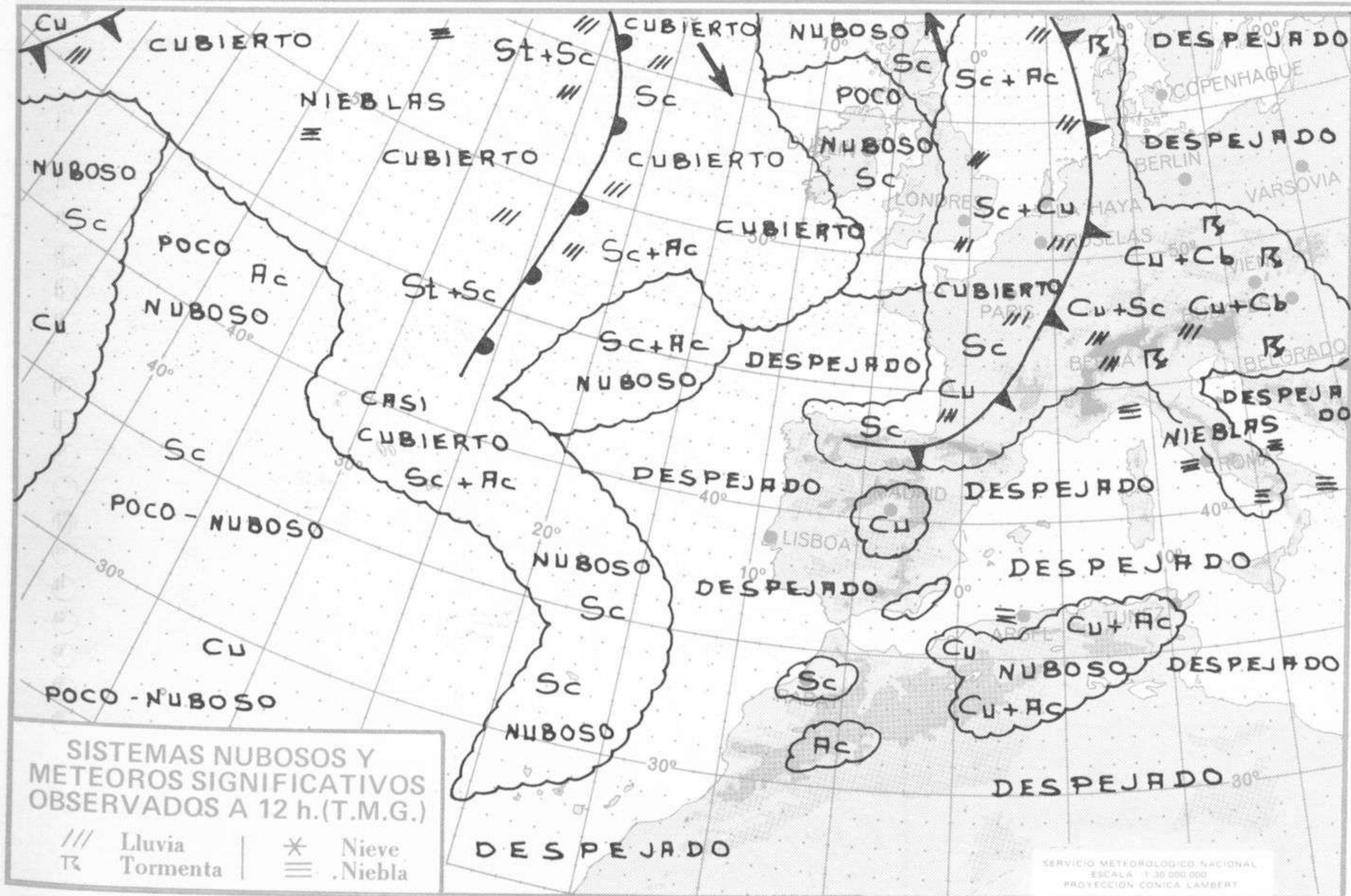


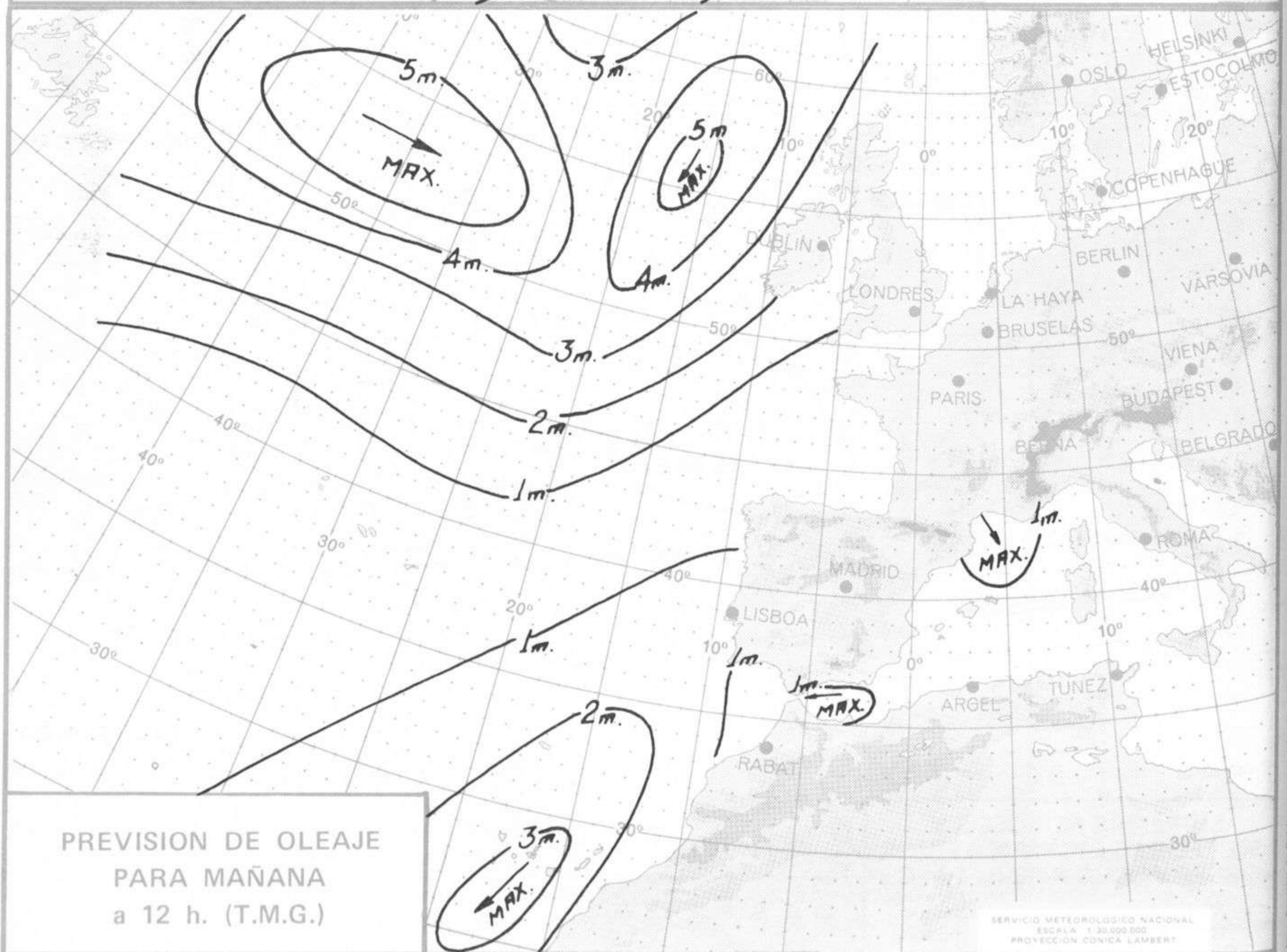
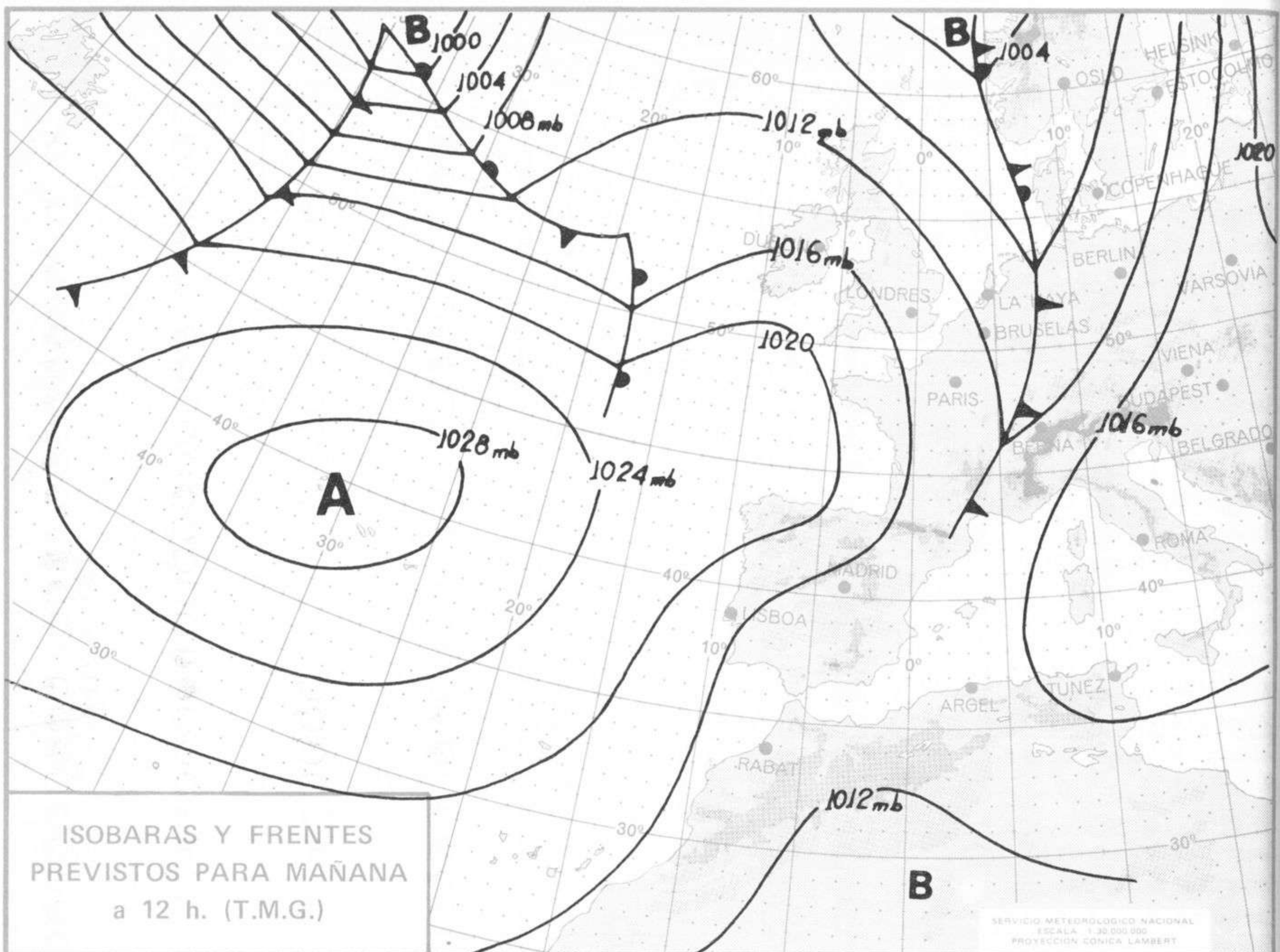
Estaciones	Temperaturas (°C)			Precipitación (l/m²)		Horas de sol ayer	Meteoros significativos			
	Máxima de ayer	Mínima de hoy	12 horas de hoy	06 ayer a 06 hoy	Hoy 06-12		18 horas de ayer	00 horas de hoy	06 horas de hoy	12 horas de hoy
La Coruña	22	17	20	ip			☉	☉	☉	☉
Monteventoso		14	18					☉	☉	☉
Lugo (Punto Centro)	23	13		ip		4.8	☉	☉	☉	☉
Santiago de Compostela (A)	22	14	21			4.0	☉	☉	☉	☉
Pontevedra	24						☉			☉
Vigo (A)	22	13	22				☉	☉	☉	☉
Orense		15						☉	☉	☉
Ponferrada	27		26				☉			☉
Asturias (A)	21	15	19	1		4.5	☉		☉	☉
Gijón	23		20	1			☉			☉
Santander (A)	22		21	1			☉			☉
Santander	22	15	21	3		1.5	☉	☉	☉	☉
Bilbao (A)	23	16	21	ip		0.4	☉	☉	☉	☉
San Sebastian/Igueldo	22	16	19	ip		2.4	☉	☉	☉	☉
San Sebastian (A)	23	17	22	ip		0.4	☉		☉	☉
León (A)	25	11	22	ip		10.3	☉	☉	☉	☉
Zamora	28						☉			☉
Palencia		15	24						☉	☉
Burgos (A)	23	12				11.7	☉		☉	☉
Burgos	26	13				12.8	☉		☉	☉
Valladolid (A)	25	10	25			11.4	☉		☉	☉
Valladolid	27	14	27			12.6	☉	☉	☉	☉
Soria	26	10	25			11.6	☉		☉	☉
Salamanca (A)	28	11	27			13.2	☉	☉	☉	☉
Avila	25	13	26			13.6	☉		☉	☉
Segovia	25	14	31			14.4	☉		☉	☉
Navacerrada	19	13	18			14.0	☉		☉	☉
Madrid/Barajas	30	15	30			12.8	☉	☉	☉	☉
Madrid (Cdad.Universitaria)	29	12	30				☉	☉	☉	☉
Guadalajara	30	12					☉		☉	☉
Toledo	32	17	29			13.8	☉		☉	☉
Cuenca	28	X	23			13.3	☉		☉	☉
Molina de Aragón	26		22				☉		☉	☉
Ciudad Real	31	14	30			12.5	☉	☉	☉	☉
Albacete (A)	31	15	29			9.7	☉	☉	☉	☉
Cáceres	33	20	31				☉	☉	☉	☉
Badajoz (A)	34	17	29			13.6	☉		☉	☉
Vitoria (A)	23	13	20				☉		☉	☉
Logroño	27	14	25			9.6	☉		☉	☉
Logroño (A)	26	15	24				☉	☉	☉	☉
Pamplona	22	16				11.7	☉		☉	☉
Huesca (A)	29		27				☉		☉	☉
Daroca	28		28				☉		☉	☉
Zaragoza (A)	29	18	27			13.4	☉	☉	☉	☉
Zaragoza	29		27				☉		☉	☉
Calamocha	28	11	27			13.5	☉	☉	☉	☉
Teruel	28	14	29				☉		☉	☉
Lérida	30	16	28			13.8	☉		☉	☉
Gerona (A)		16	28						☉	☉
Barcelona			25						☉	☉
Barcelona (A)	28	20	26			11.3	☉	☉	☉	☉
Reus (A)	31	17	26				☉	☉	☉	☉
Tarragona	30	20				10.3	☉		☉	☉
Tortosa	32	18				12.7	☉		☉	☉

SIMBOLOS UTILIZADOS EN LOS CUADROS DE METEOROS SIGNIFICATIVOS

- ☉ Llovizna ☉ Neblina ☉ Relámpagos ☉ Granizo ☉ Despejado ☉ Nuboso ☉ NW 30 nudos ☉ NE 35 nudos
- ☉ Lluvia ☉ Niebla ☉ Tormenta ☉ Nieve ☉ Poco nuboso ☉ Cubierto ☉ SW 50 nudos ☉ SE 65 nudos

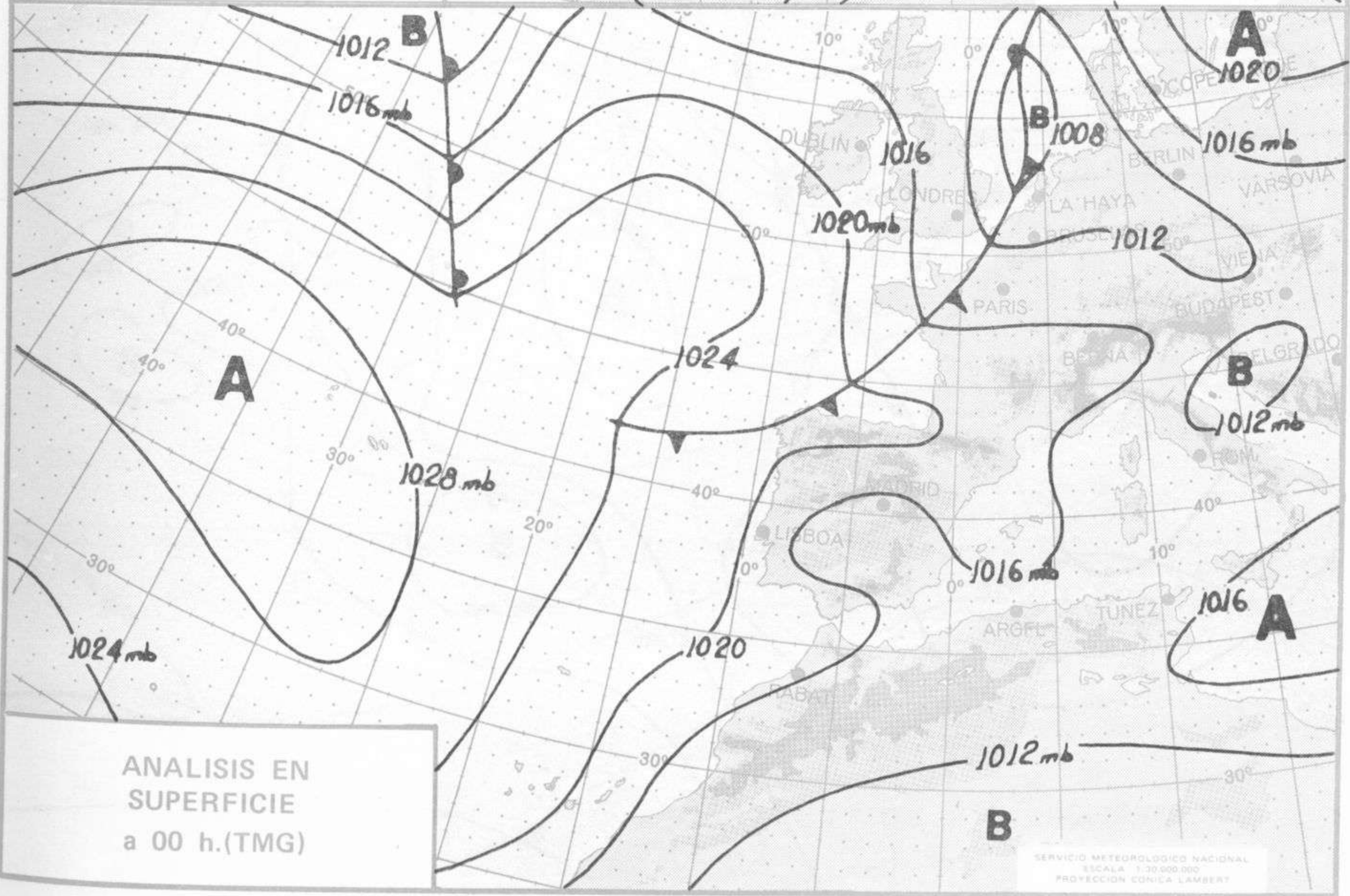
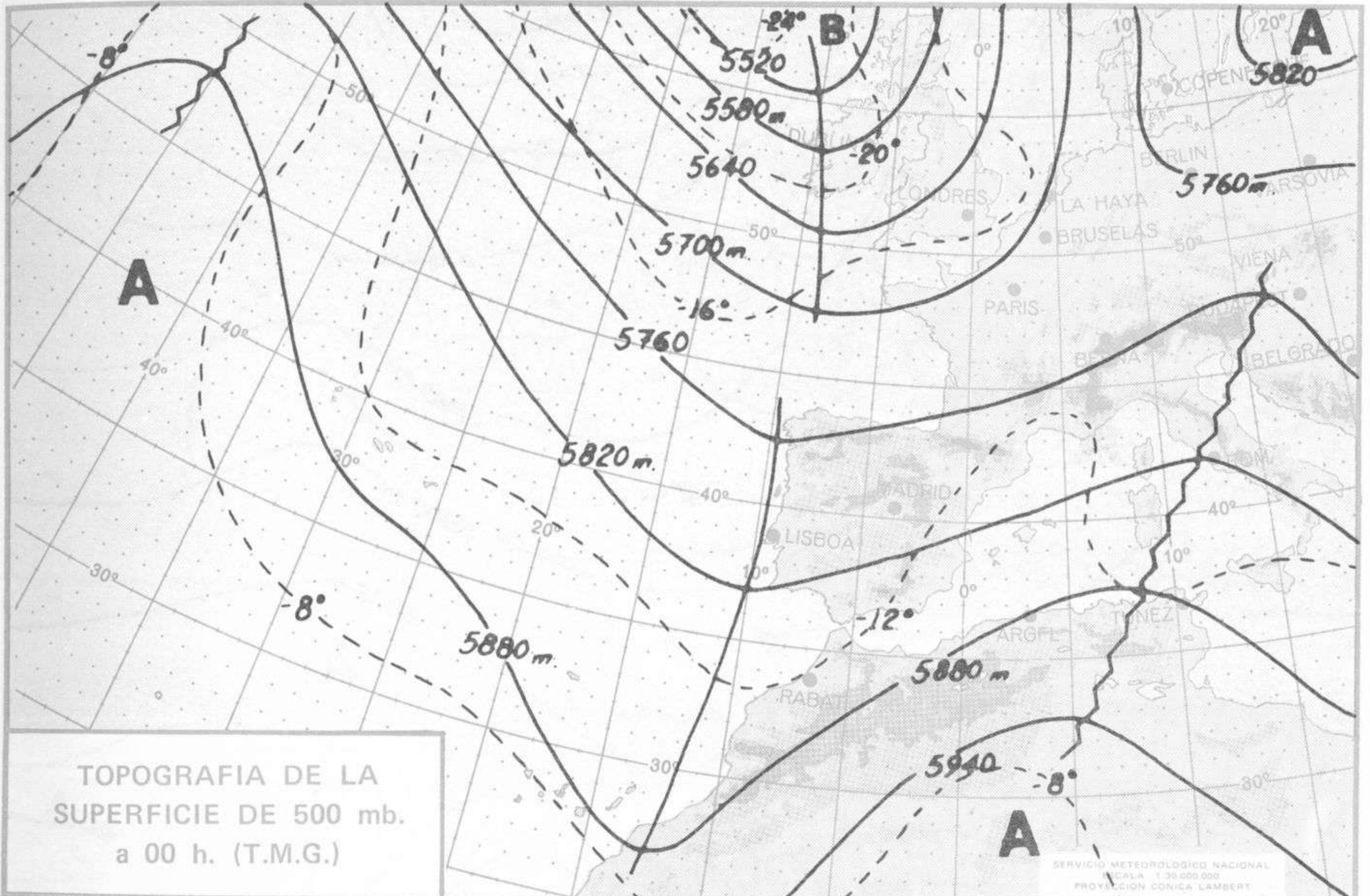
Estaciones	Temperaturas (°C)			Precipitación (l/m ²)		Horas de sol ayer	Meteoros significativos			
	Máxima de ayer	Mínima de hoy	12 horas de hoy	06 ayer a 06 hoy	Hoy 06-12		18 horas de ayer	00 horas de hoy	06 horas de hoy	12 horas de hoy
Castellón de la Plana	27	19				11.3	☉		☉	
Valencia (A)	28	18	28			11.4	☉	☉	☉	☉
Valencia	27	20				11.5	☉		☉	
Alicante (A)	29	21	27			13.6	☉	☉	☉	☉
Alicante	31	19				12.8	☉		☉	
Murcia (A)	31	18	27			12.8	☉		☉	☉
Murcia	31		28				☉		☉	☉
Cartagena	X	20	24				☉		☉	☉
San Javier	28	22	25			8.7	☉		☉	☉
Sevilla (A)	35	18	30			13.7	☉	☉	☉	☉
Córdoba (A)	34	17	31			12.4	☉	☉	☉	☉
Jaén		20	28						☉	☉
Granada (A)	33	16	30				☉	☉	☉	☉
Huelva	32	21				12.3	☉		☉	
Jerez de la Frontera (A) ...	31	17	31			13.9	☉		☉	☉
Cádiz	26	22	28			13.5	☉		☉	☉
San Fernando	27	20	29			13.1	☉		☉	☉
Tarifa	23	20	22			9.0	☉		☉	
Málaga (A)	33	20	27			12.2	☉	☉	☉	☉
Almería (A)	32	21	31			12.5	☉	☉	☉	☉
Palma de Mallorca (A)	30	13	29			13.0	☉	☉	☉	☉
Mahón (A)	26	18	26			14.0	☉	☉	☉	☉
Ibiza (A)	29	20	28			12.8	☉	☉	☉	☉
Santa Cruz de Tenerife (A)...	20	15	19			7.8	☉	☉	☉	☉
Santa Cruz de Tenerife	26	20	25			13.6	☉	☉	☉	☉
Las Palmas (A)	26	20	24			9.1	☉	☉	☉	☉
Fuerteventura (A)	24	20	25			11.0	☉		☉	☉
Lanzarote (A)	25	19	24				☉	☉	☉	☉
Ceuta	26	15	24			10.0	☉	☉	☉	☉
Melilla	30	20	25			10.3	☉	☉	☉	☉

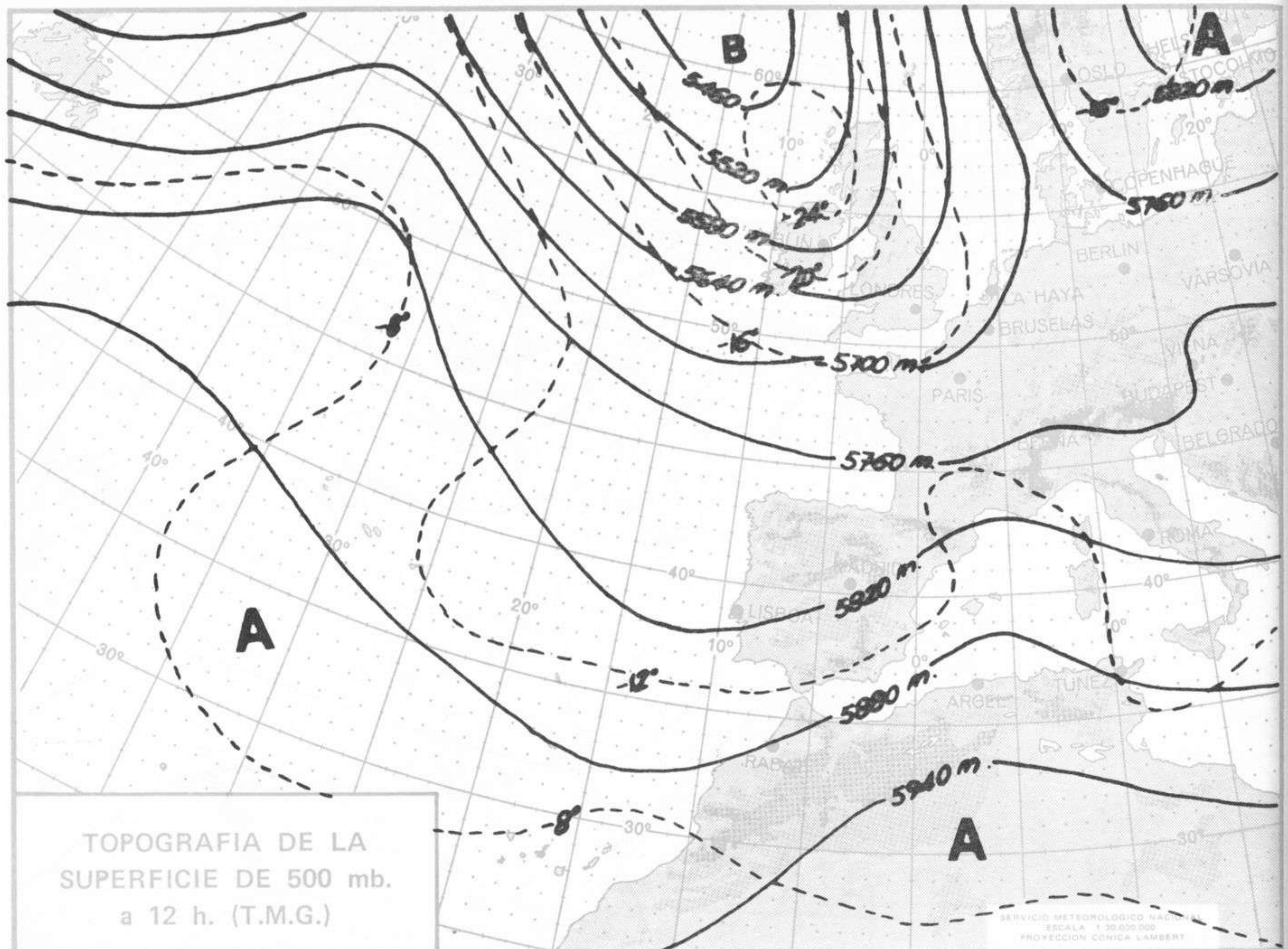




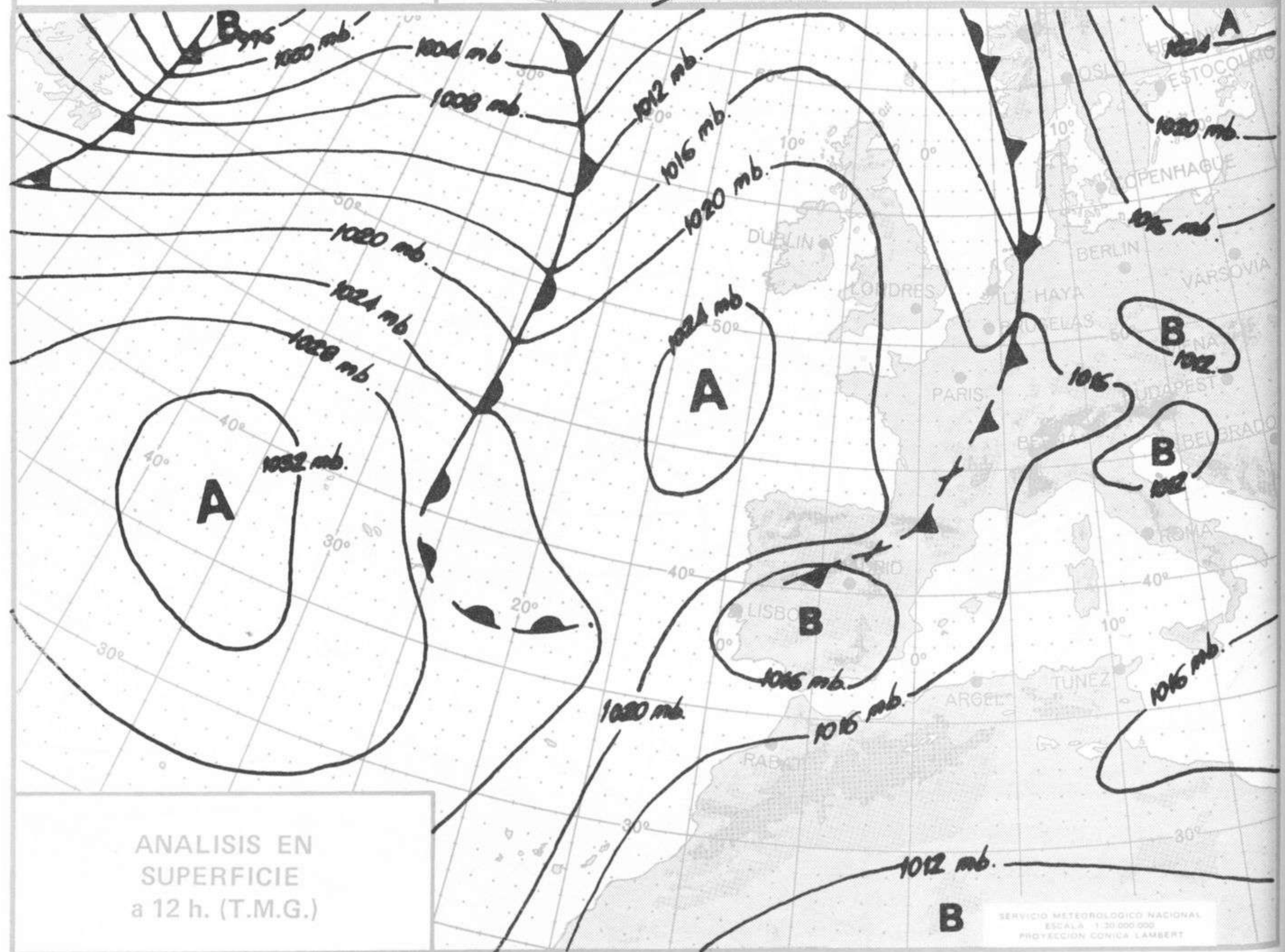


Dirección postal: Centro de Análisis y Predicción (Ciudad Universitaria), Apartado 285 - Madrid - 3 - (España) - Teléfono: 244 35 00
Fonometeo local: teléfono 094 - Fonometeo España: teléfono 232 69 40 de Madrid

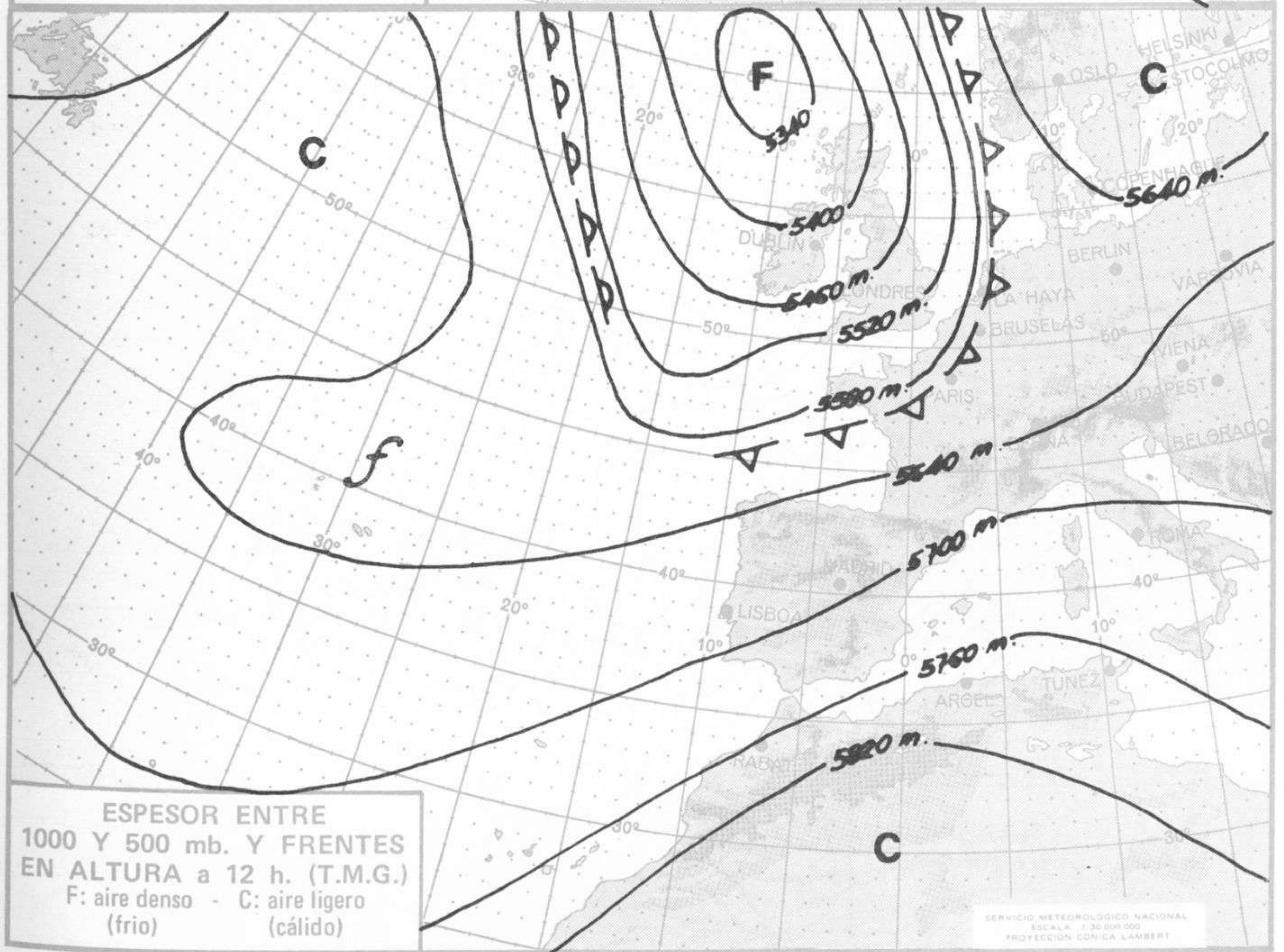
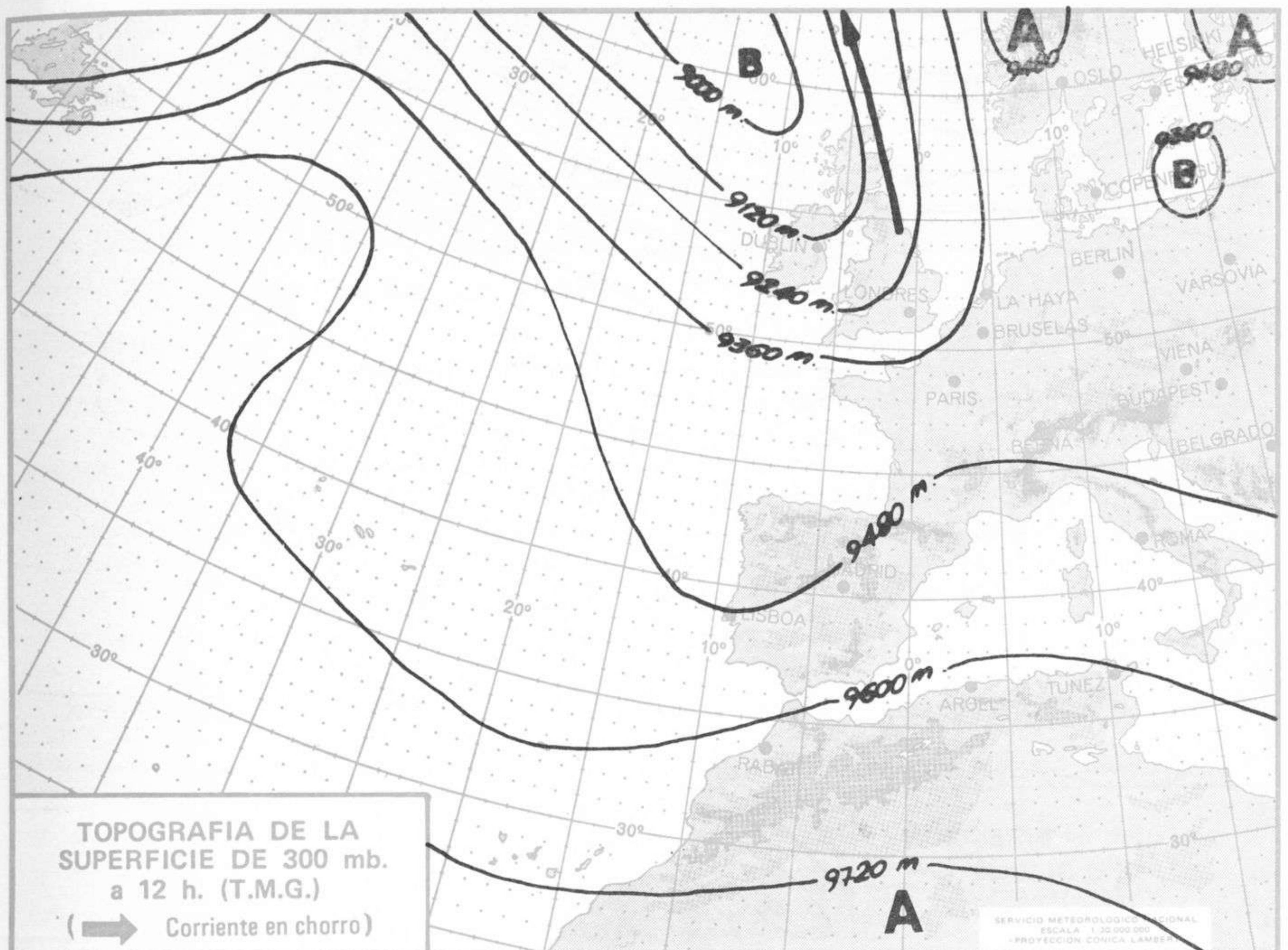


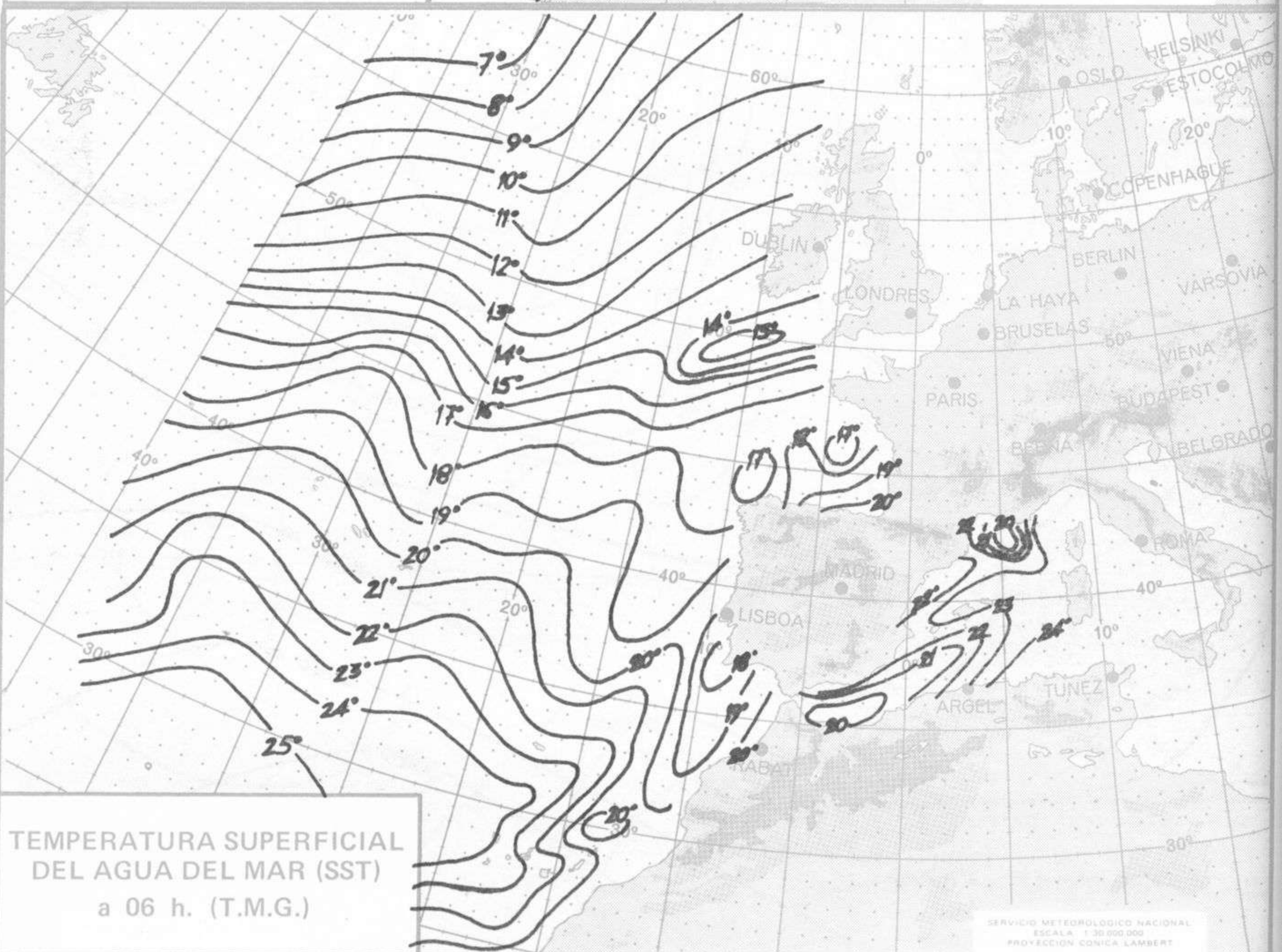
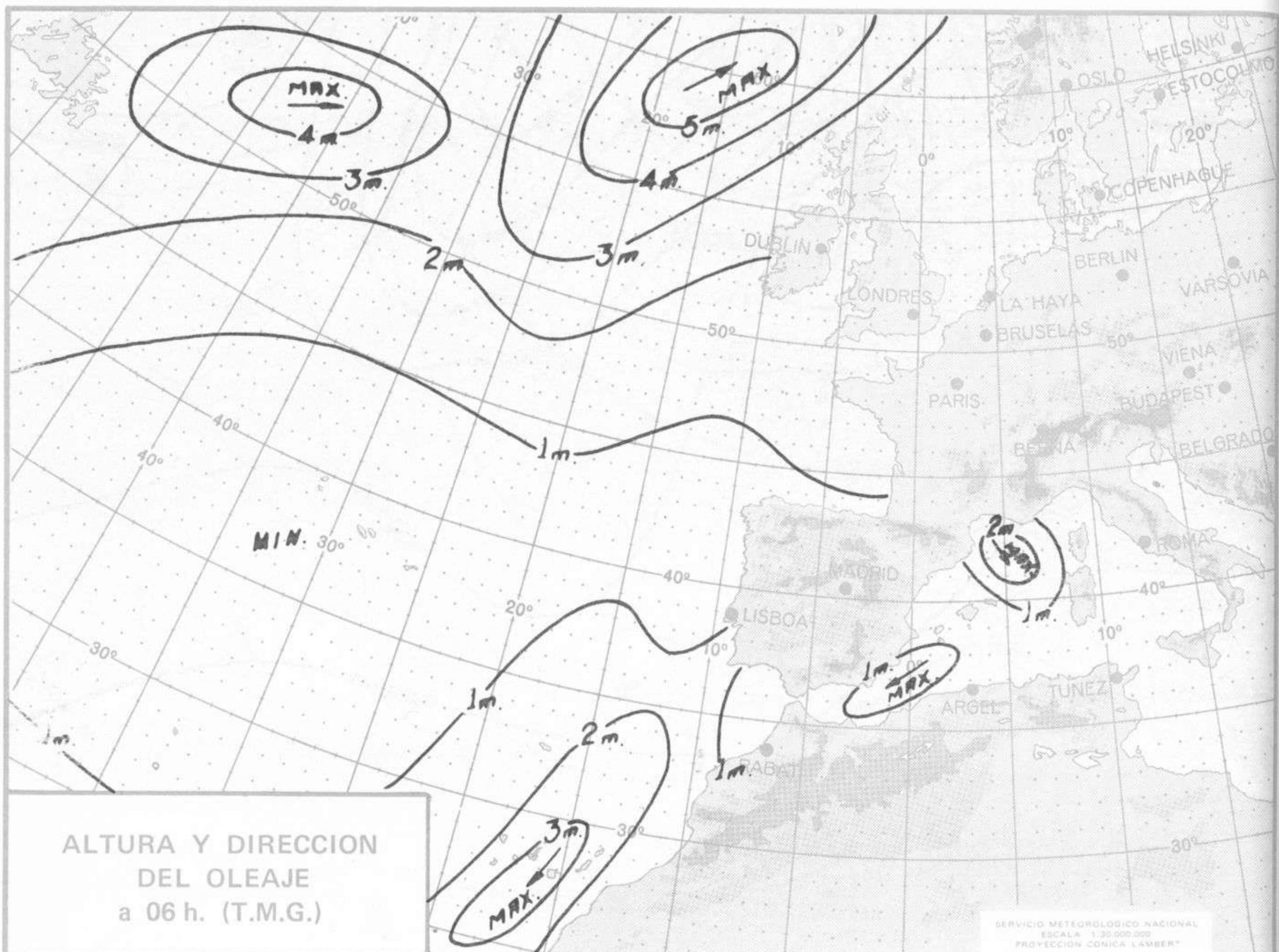


TOPOGRAFIA DE LA SUPERFICIE DE 500 mb. a 12 h. (T.M.G.)



ANALISIS EN SUPERFICIE a 12 h. (T.M.G.)





MINISTERIO DEL AIRE - SERVICIO METEOROLOGICO NACIONAL



COMPLEMENTO A LA INFORMACION TECNICA DIARIA



Dirección postal: Centro de Análisis y Predicción (Ciudad Universitaria), Apartado 285 - Madrid - 3 - (España) - Teléfono: 244 35 00
 Fonometeo local: teléfono 094 - Fonometeo España: teléfono 232 69 40 de Madrid

MADRID, Sábado 7 de JULIO de 1.973

		R A D I O S O N D E O S										
		Sondeos a 00 horas (TMG)					Sondeos a 12 horas (TMG)					
		Presiones tipo					Puntos notables					
		PPP	hhh	TT	DD	dd ff	PPP	TT	DD	PPP	TT	DD
La Coruña	08.001	1000	171	17	10	27 05	1013	18	14			
		850	1540	9	16	30 06	917	12	01			
		700	3127	0	25	29 10	860	9	05			
		500	5760	-15	71	25 24	831	9	34			
		400	7400	-27	62	25 25	758	5	48			
		300	9410	-43		23 40	674	-2	18			
		250	10610	-53		23 40	657	-2	65			
		200	12030	-58		24 42	556	-9	76			
		150	13850	-56		25 21	356	-33	56			
		100	16420	-55		25 22	319	-40	57			
		70					232	-56				
Madrid / Barajas	08.221	1000	126				946	21	64			
		850	1534	19	67	16 10	907	24	11			
		700	3154	4	58	21 04	802	14	64			
		500	5810	-12		26 26	690	1	57			
		400	7480	-24		26 29	654	2	73			
		300	9500	-41		25 26	425	-20				
		250	10750	-51		25 35	262	-48				
		200	12160	-61		24 35	204	-60				
		150	13060	-57		26 25	186	-63				
		100					146	-56				
		70					120	-57				
Palma de Mallorca / Bon Bonet	08.302	1000	155	19	30	25 04	1012	20	26			
		850	1546	15	47	25 04	946	17	41			
		700	3150	2	49	27 10	916	19	59			
		500	5790	-15		26 27	656	-1	46			
		400	7430	-29		25 31	590	-4	62			
		300	9420	-46		26 29	244	-58				
		250	10600	-57		27 33	196	-62				
		200	12000	-61		26 35	158	-57				
		150	13790	-58		25 37						
		100	16320	-62		22 25						
	Santa Cruz de Tenerife	60.020	1000	138	21	57	34 06	1012	22	58		
		850	1520	19		02 10	885	13	38			
		700	3163	11		02 12	871	20				
		500	5870	-8		33 10	758	15				
		400	7570	-19		30 20	619	5				
		300	9640	-36		31 40	260	-25				
		250	10880	-47		31 40	233	-50				
		200	12330	-52		30 30	138	-55				
		150	14190	-55		30 30						
		100										
		70										
	50											
	30											
	20											

V I E N T O E N A L T I T U D																
Estación	Tipo de Sonda	Indicativo	dia/hora	Tierra dd ff	1000m dd ff	1500m dd ff	2000m dd ff	3000m dd ff	4000m dd ff	5500m dd ff	7000m dd ff	9000m dd ff	10500m dd ff	12.000m dd ff	13500m dd ff	16000m dd ff

Table with 4 columns: Estaciones, SYNOPSIS de 00 horas (T.M.G.), SYNOPSIS de 06 horas (T.M.G.), and a header with meteorological codes (II III Nddff VVww PPTT NC,NC,C,T,T,I,I,I, GR,RR, T,RR,II, 9S,S,S,S,). The table lists various weather stations and their corresponding synoptic data for 00 and 06 hours.

Table with 4 columns: Estaciones, SYNOPSIS de 12 horas (T.M.G.), SYNOPSIS de 18 horas (T.M.G.), and a header with meteorological codes. This section continues the synoptic data for stations across Spain, providing data for 12 and 18 hours.