



BOLETIN DIARIO

AÑO XXII
2ª Epoca
Núm. 148

MADRID, LUNES 28 de MAYO de 1.973

Dirección postal: Centro de Análisis y Predicción (Ciudad Universitaria), Apartado 285 - Madrid - 3 - (España) - Teléfono: 244 35 00
Fonometeo local: teléfono 094 - Fonometeo España: teléfono 232 69 40 de Madrid

TIEMPO PASADO (de 12 horas de ayer a 12 horas, T.M.G., de hoy):

Nubosidad y precipitaciones: La nubosidad fué abundante con precipitaciones débiles en Galicia, vertiente cantábrica y con algún chubasco tormentoso en puntos del cuadrante nordeste peninsular. En las demás regiones hubo nubosidad variable, formándose neblinas matinales en Andalucía, Sureste, cuenca del Ebro y en Baleares.

Vientos fuertes: Se han registrado del nordeste en Canarias con rachas de 75 Km/h.

Temperaturas destacables: Se mantuvieron por lo general por encima de las normales, oscilando las máximas de ayer entre 33º en Murcia, **Albacete** y Lérida y 16º en Santander y Oviedo. Hoy las mínimas variaron entre 9º en Salamanca, Orense y Lugo y 21º en Málaga.

PRONOSTICO PARA MAÑANA:

Cielo parcialmente nuboso en el área mediterránea con alguna precipitación aislada de carácter tormentoso. En las demás regiones cielo poco nuboso con formación durante la tarde de alguna nubosidad que puede dar lugar a algún chubasco local. En Canarias nuboso al norte de las islas.

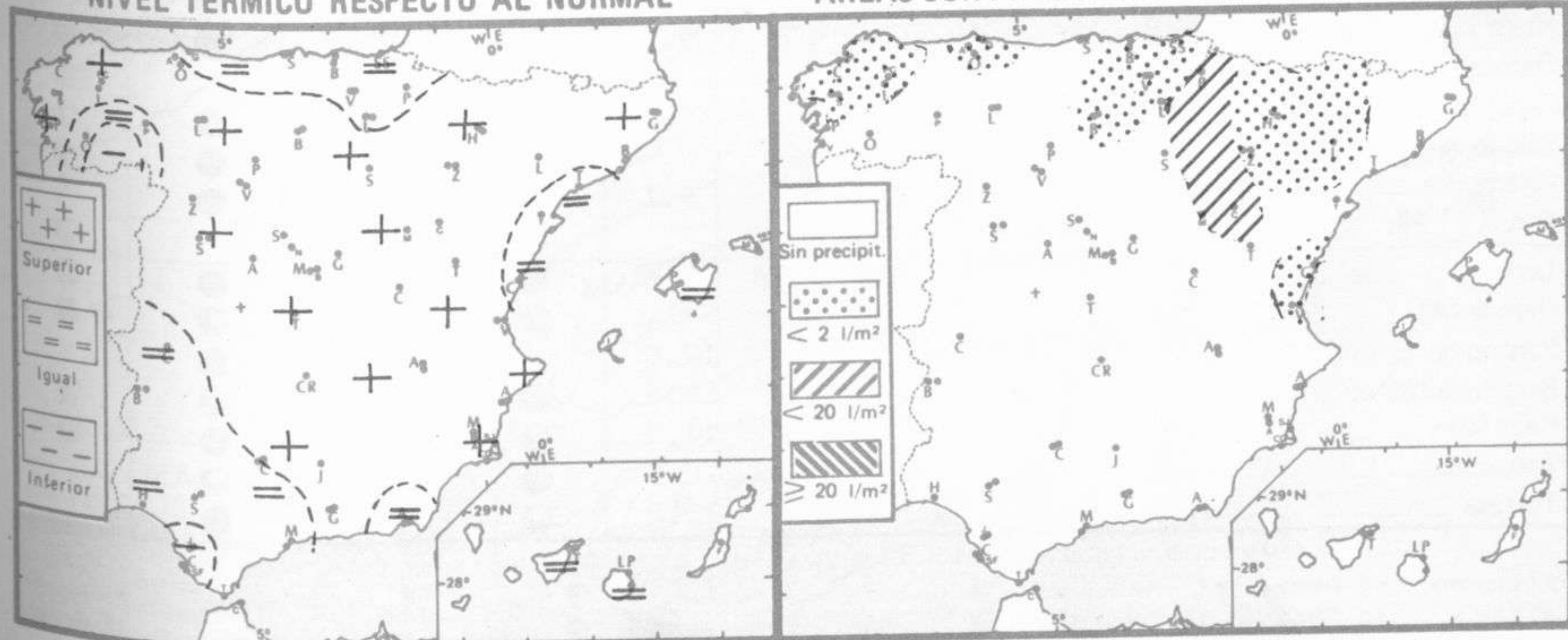
TENDENCIA PARA LOS DIAS 30 y 31

Día 30: Cielo poco nuboso y temperaturas altas.

Día 31: Continuará con análogas características.

NIVEL TERMICO RESPECTO AL NORMAL

AREAS CON PRECIPITACION (12 h. ayer a 12 h. hoy)

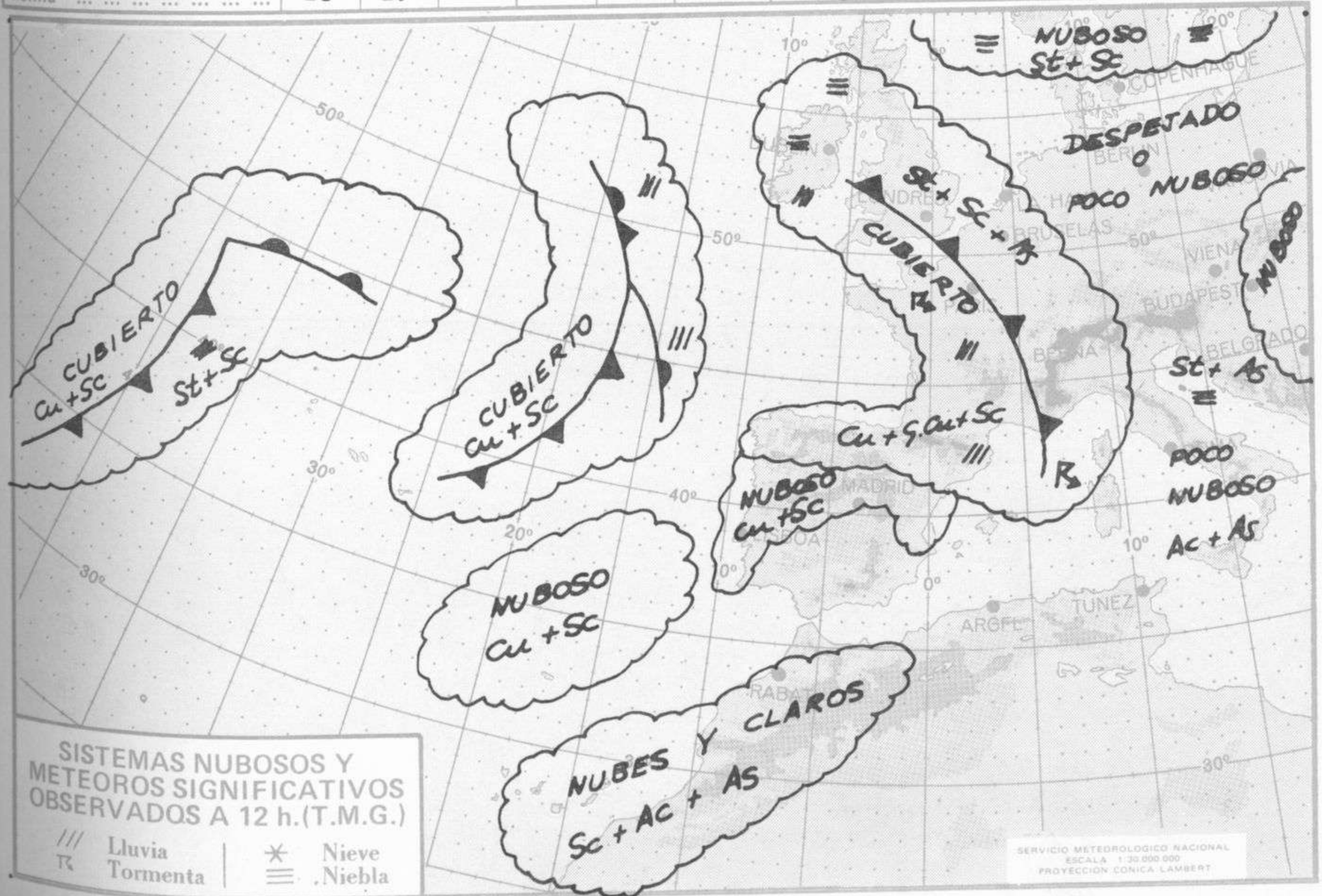


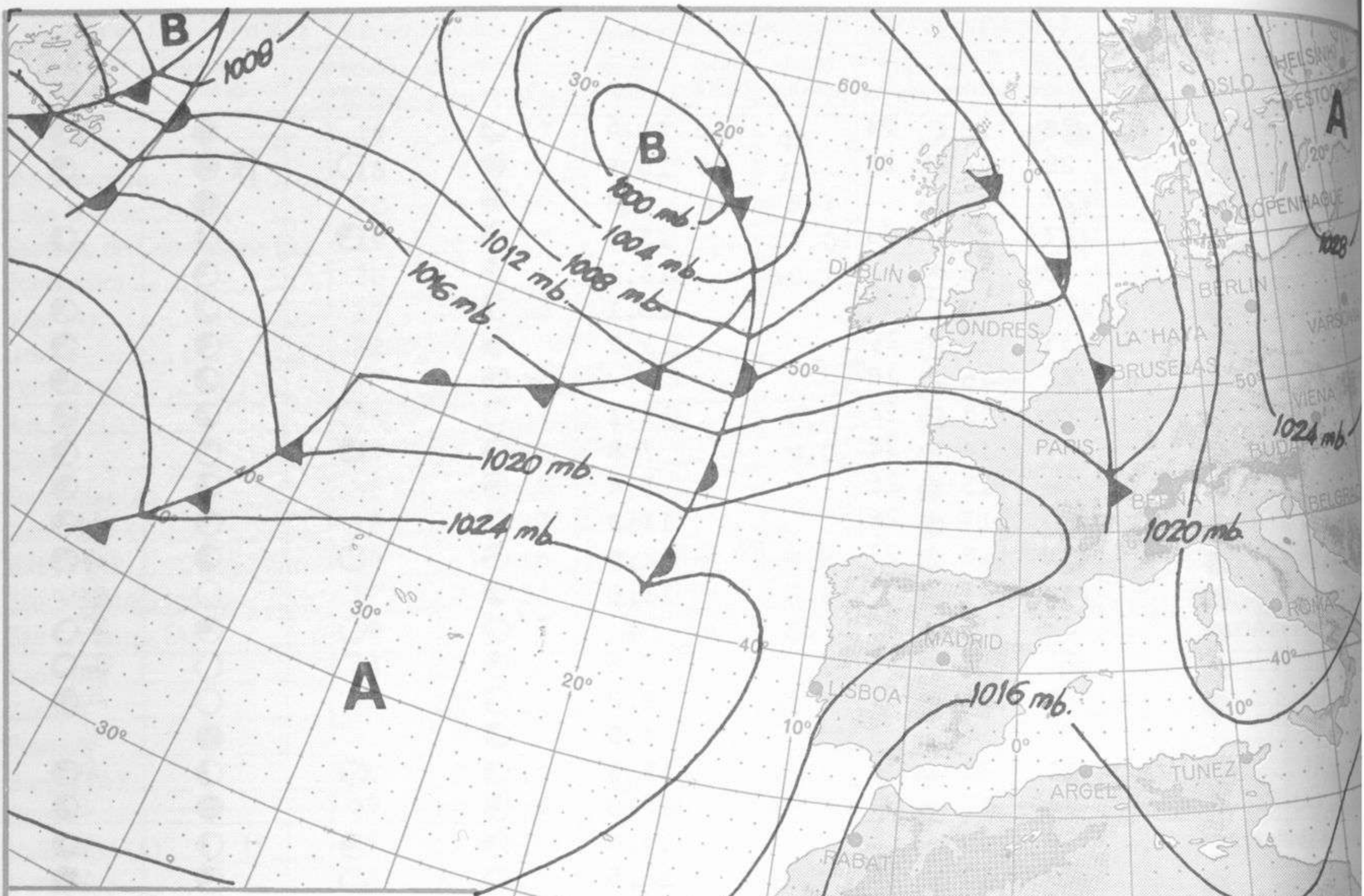
Estaciones	Temperaturas (°C)			Precipitación (l/m ²)		Horas de sol ayer	Meteoros significativos			
	Máxima de ayer	Mínima de hoy	12 horas de hoy	06 ayer a 06 hoy	Hoy 06-12		18 horas de ayer	00 horas de hoy	06 horas de hoy	12 horas de hoy
La Coruña	19	14	17	ip			☉	☁	☉	☉
Monteventoso	18	7		ip			☉		☉	☉
Lugo (Punto Centro)	20	9	16	ip	ip	5.7	☉	☉	☉	☉
Santiago de Compostela (A)	19	11	15	ip		8.0	☉	☉	☉	☉
Pontevedra	20	15				10.7	☉		☉	☉
Vigo (A)	17	12	15	1			☉	☉	☉	☉
Orense	22	9	18				☉		☉	☉
Ponferrada		11	18				☉	☉	☉	☉
Asturias (A)	16	11	17			0.0	☉		☉	☉
Gijón	17	14	18	ip		0.0	☉		☉	☉
Santander (A)	16		18				☉		☉	☉
Santander	16	14	17	ip		0.0	☉	☉	☉	☉
Bilbao (A)	18	14	18	ip		0.2	☉	☉	☉	☉
San Sebastian/Igueldo	17	12	14	ip	ip	0.0	☉	☉	☉	☉
San Sebastian (A)	18	14	17	5	ip	0.3	☉		☉	☉
León (A)	24	10	18			11.0	☉	☉	☉	☉
Zamora	28	11	18			12.3	☉		☉	☉
Palencia										
Burgos (A)	20	9	15	ip		11.0	☉	☉	☉	☉
Burgos	27	10	15			12.2	☉		☉	☉
Valladolid (A)	26	11	16			12.7	☉		☉	☉
Valladolid	26	12	18			12.8	☉	☉	☉	☉
Soria	28	12	20			11.8	☉		☉	☉
Salamanca (A)	26	9	20			12.6	☉	☉	☉	☉
Avila	24	10	17			13.3	☉		☉	☉
Segovia	27	11	18			12.3	☉		☉	☉
Navacerrada	17	6	13			7.0	☉		☉	☉
Madrid/Barajas	29	12	25			11.5	☉	☉	☉	☉
Madrid (Cdad. Universitaria)	29	12	25				☉	☉	☉	☉
Guadalajara		15					☉		☉	☉
Toledo	28	16	24			11.2	☉		☉	☉
Cuenca	29	15	23			12.4	☉		☉	☉
Molina de Aragón		13	21			7.8	☉		☉	☉
Ciudad Real	30	13	24			11.2	☉	☉	☉	☉
Albacete (A)	33	13	26			12.5	☉	☉	☉	☉
Cáceres	26	10	18				☉	☉	☉	☉
Badajoz (A)	27	11	22			13.2	☉		☉	☉
Vitoria (A)	19	11	13	1			☉		☉	☉
Logroño	29	14	18	ip		9.8	☉		☉	☉
Logroño (A)	31	14	16	5		9.7	☉	☉	☉	☉
Pamplona	27	12		6		10.6	☉		☉	☉
Huesca (A)	29	12	21			9.7	☉		☉	☉
Daroca	32		16	2			☉		☉	☉
Zaragoza (A)	x	15	21	ip		9.8	☉	☉	☉	☉
Zaragoza	32	13	20	ip			☉		☉	☉
Calamocha	29	8	18	7		9.1	☉	☉	☉	☉
Teruel	31		25				☉		☉	☉
Lérida	33	17	21	ip	ip	9.4	☉		☉	☉
Gerona (A)	30	15	20				☉		☉	☉
Barcelona		18				12.0			☉	☉
Barcelona (A)	23	14	20			12.6		☉	☉	☉
Reus (A)	26	16	24			11.3	☉		☉	☉
Tarragona	25	16				10.9	☉		☉	☉
Tortosa	28	16				11.2	☉		☉	☉

SIMBOLOS UTILIZADOS EN LOS CUADROS DE METEOROS SIGNIFICATIVOS

- ☉ Llovizna
- ☁ Nebolina
- ⚡ Relámpagos
- ▲ Granizo
- Despejado
- ☉ Nuboso
- ↙ NW 30 nudos
- ☉ Lluvia
- ☁ Niebla
- ☉ Tormenta
- ✱ Nieve
- ☉ Poco nuboso
- ☉ Cubierto
- ↘ SW 50 nudos
- ☉ NE 35 nudos
- ☉ SE 65 nudos

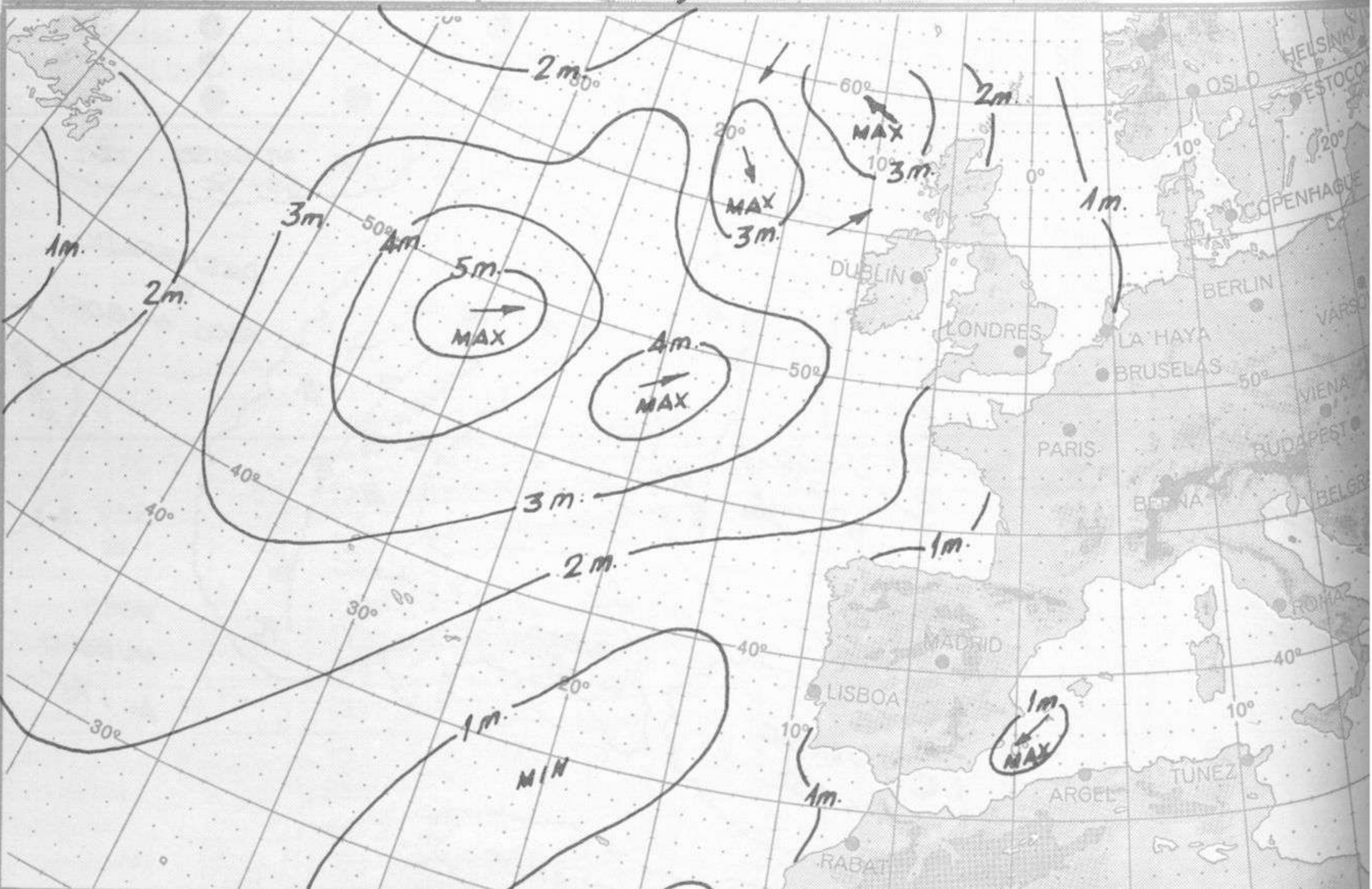
Estaciones	Temperaturas (°C)			Precipitación (l/m ²)		Horas de sol ayer	Meteoros significativos			
	Máxima de ayer	Mínima de hoy	12 horas de hoy	06 ayer a 06 hoy	Hoy 06-12		18 horas de ayer	00 horas de hoy	06 horas de hoy	12 horas de hoy
Castellón de la Plana	28	18	24	ip	ip	11.6	☉		☉	☉
Valencia (A)	28	14	25	1	ip	10.5	☉	○	R	☉
Valencia	27	17				9.8	☉		☉	☉
Alicante (A)	27	16	23			13.1	☉	☉	☉	☉
Alicante	28	16				13.4	☉		☉	☉
Murcia (A)	32	17	30			13.1	☉		☉	☉
Murcia	33	18	29			11.1	☉		☉	☉
Cartagena	21	16	18				☉		☉	☉
San Javier	25	18	22			11.1	☉	○	☉	☉
Sevilla (A)	27	14	24			7.8	☉	☉	☉	☉
Córdoba (A)	29	15	26			7.4	☉		☉	☉
Jaén	30	17	26			11.3	☉		☉	☉
Granada (A)	31	15	25			12.4	☉	○	☉	☉
Huelva		14				11.0	☉		☉	☉
Jerez de la Frontera (A) ...	25	13	25				☉	○	☉	☉
Cádiz	21	17	19			7.5	☉		☉	☉
San Fernando	23	16	21			5.2	☉		☉	☉
Tarifa		17				4.5	☉		☉	☉
Málaga (A)	X	21	30			11.5	☉	○	☉	☉
Almería (A)	24	17	21			13.0	☉		☉	☉
Palma de Mallorca (A)	29	10	28			13.6	☉	☉	☉	☉
Mahón (A)	29	17	24			12.5	☉	○	☉	☉
Ibiza (A)	26	16	24			11.0	☉	☉	☉	☉
Santa Cruz de Tenerife (A)...	20	12	18			7.8	☉	☉	☉	☉
Santa Cruz de Tenerife	25	18	23			11.3	☉		☉	☉
Las Palmas (A)	23	18	21			0.6	☉	☉	☉	☉
Fuerteventura (A)	24	19	22			1.0	☉		☉	☉
Lanzarote (A)	24	17	22			8.0	☉		☉	☉
Ceuta	22	13	19			13.5	☉	●	☉	☉
Melilla	26	19	25			10.1	☉		☉	☉





ISOBARAS Y FRENTES
PREVISTOS PARA MAÑANA
a 12 h. (T.M.G.)

SERVICIO METEOROLÓGICO NACIONAL
ESCALA 1:30.000.000
PROYECCION CONICA LAMBERT



PREVISION DE OLEAJE
PARA MAÑANA
a 12 h. (T.M.G.)

SERVICIO METEOROLÓGICO NACIONAL
ESCALA 1:30.000.000
PROYECCION CONICA LAMBERT

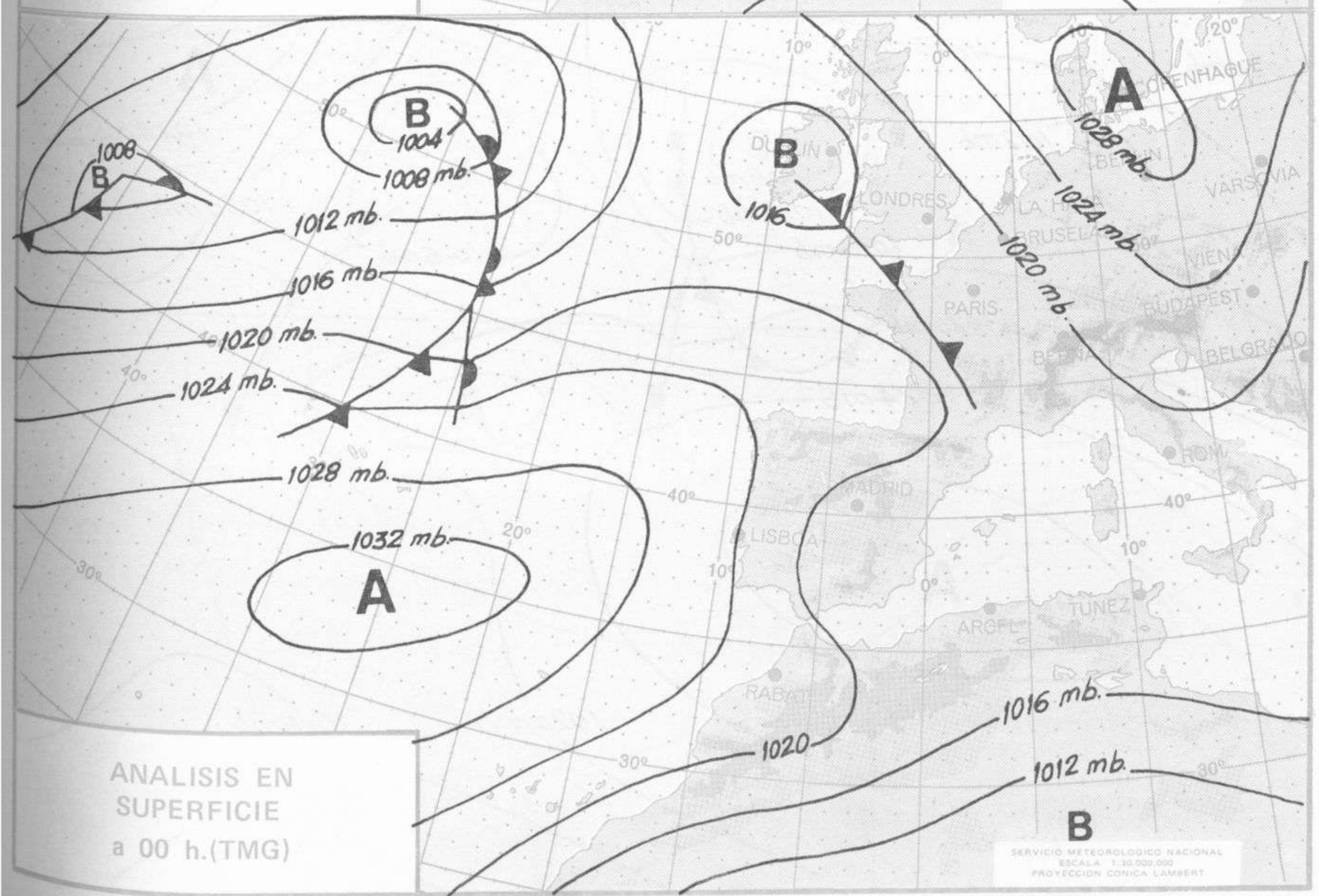
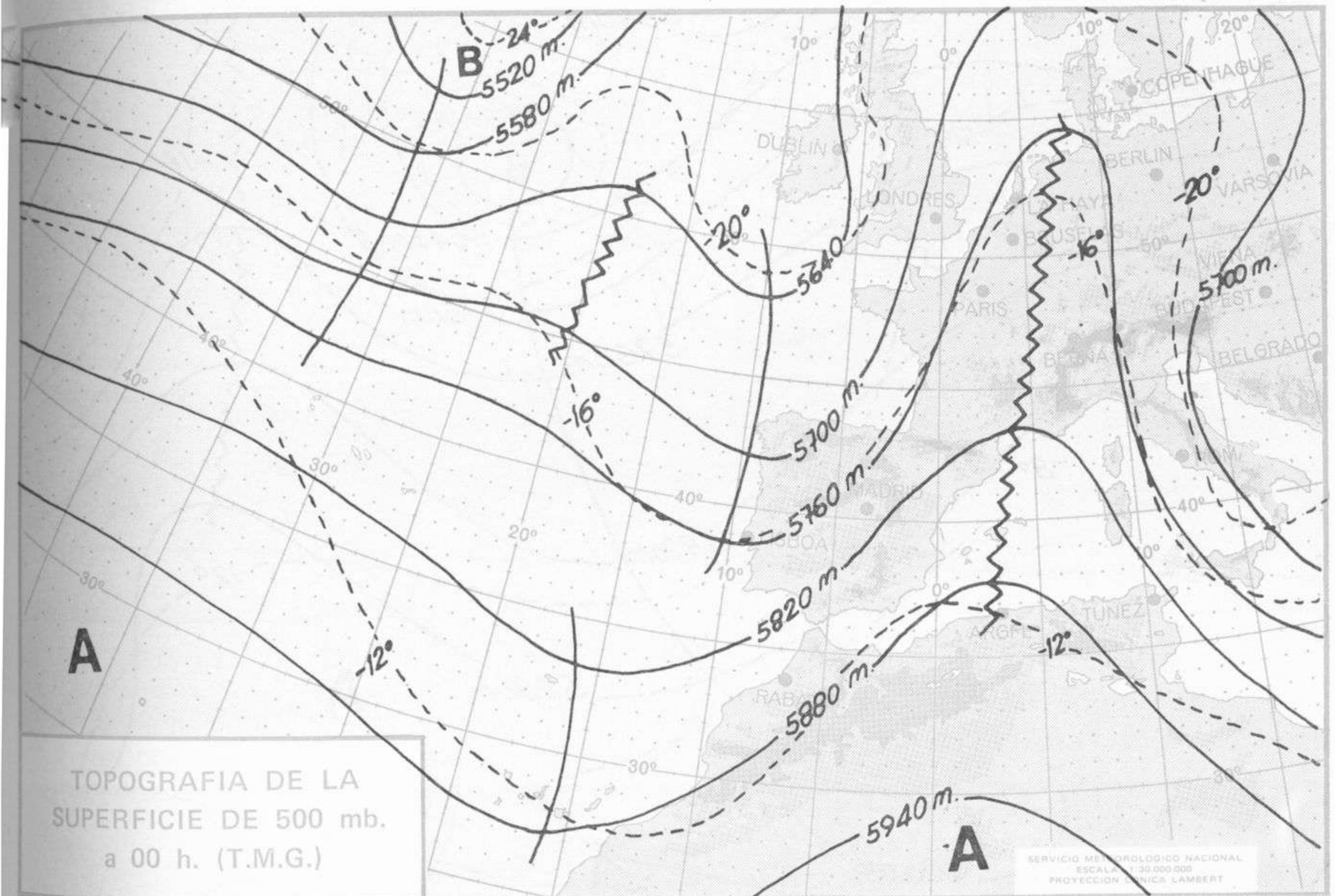


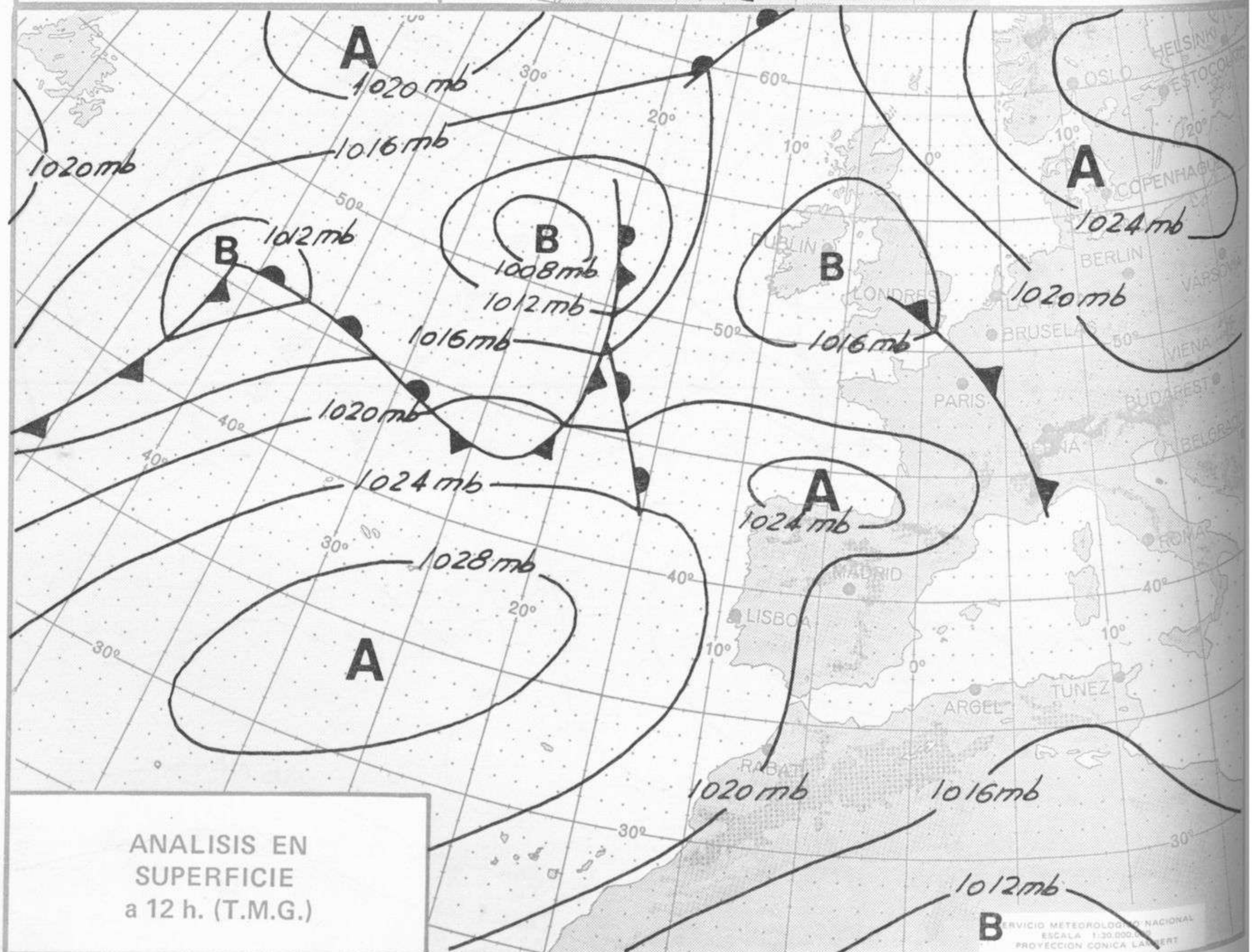
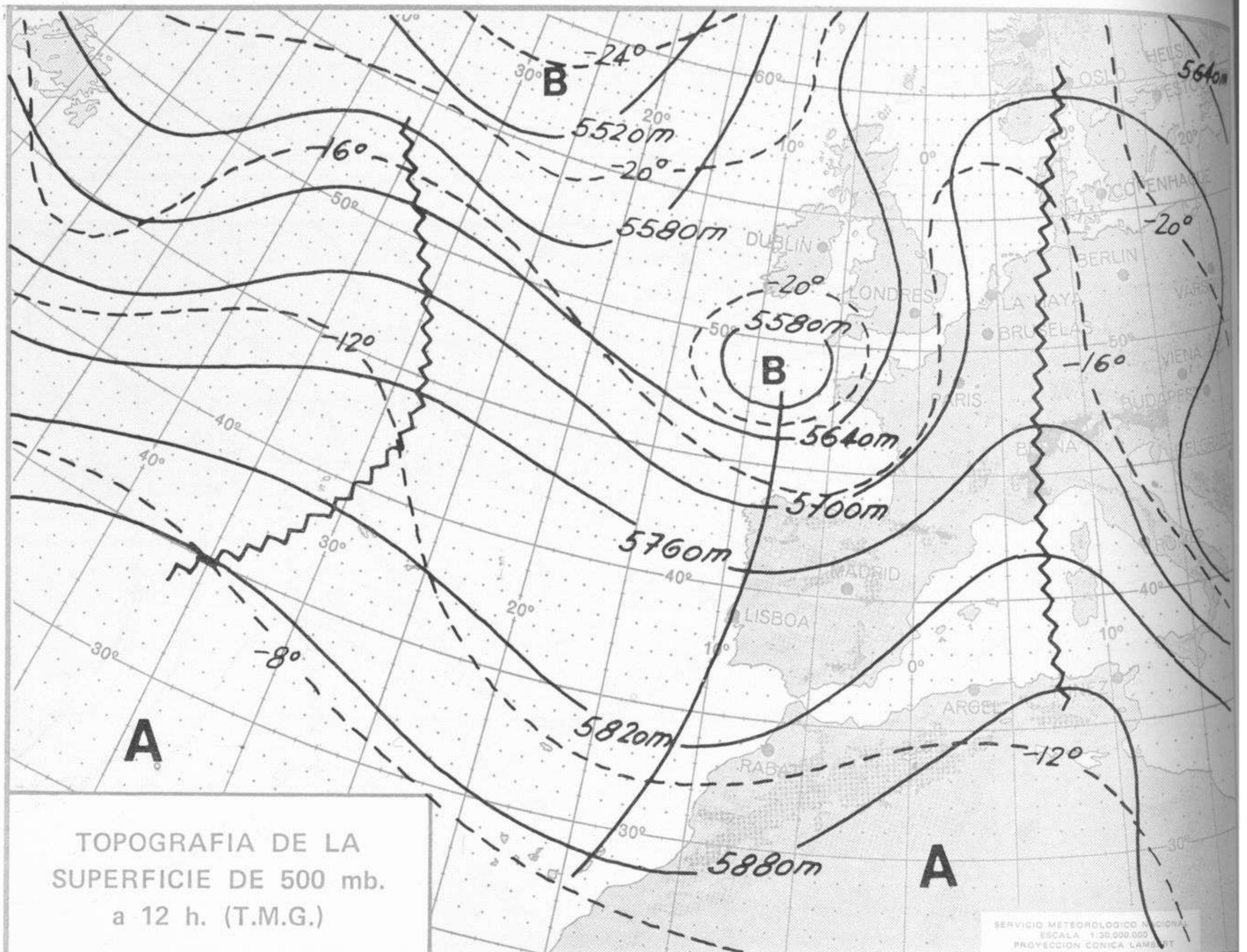
INFORMACION TECNICA DIARIA

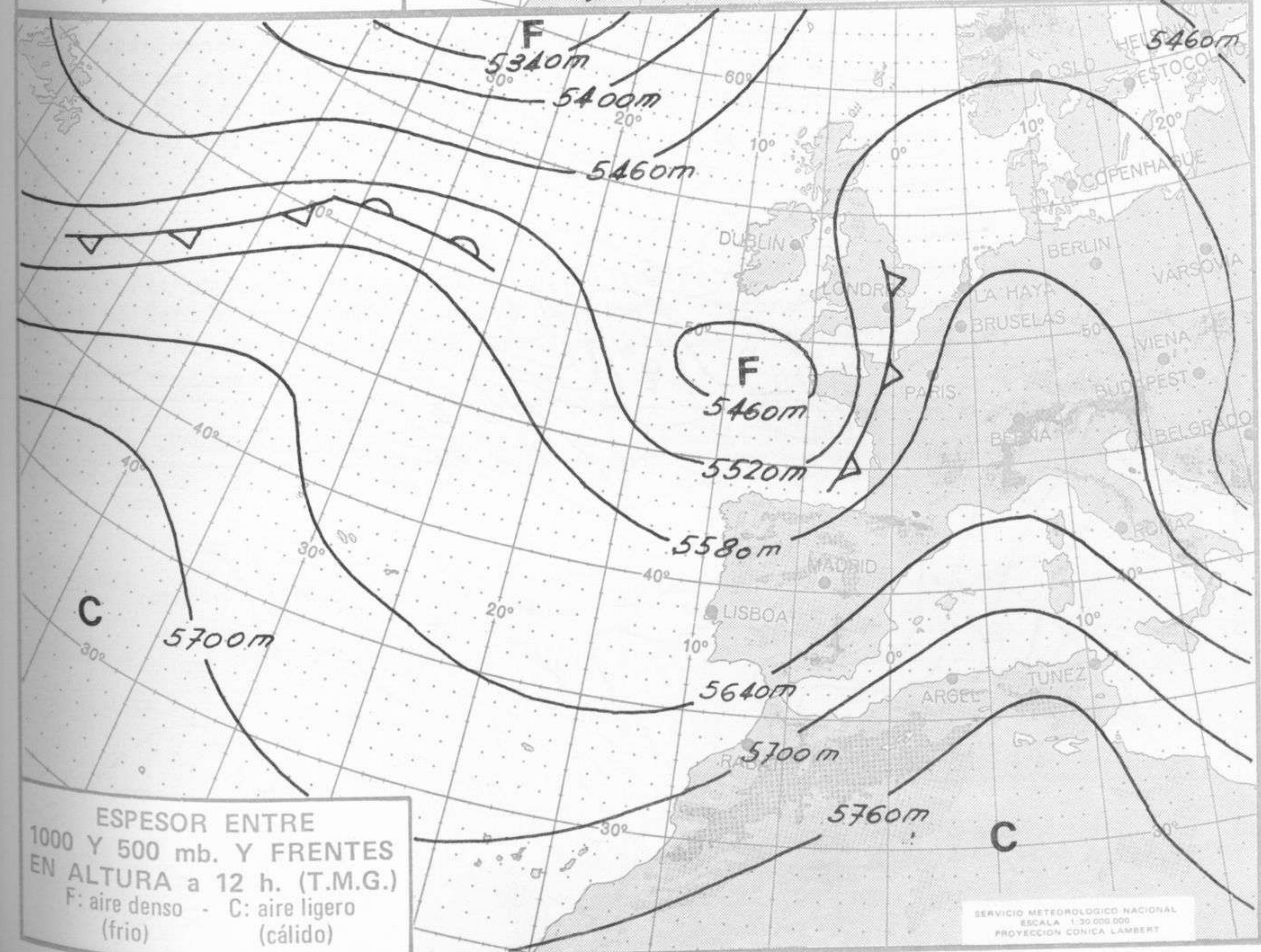
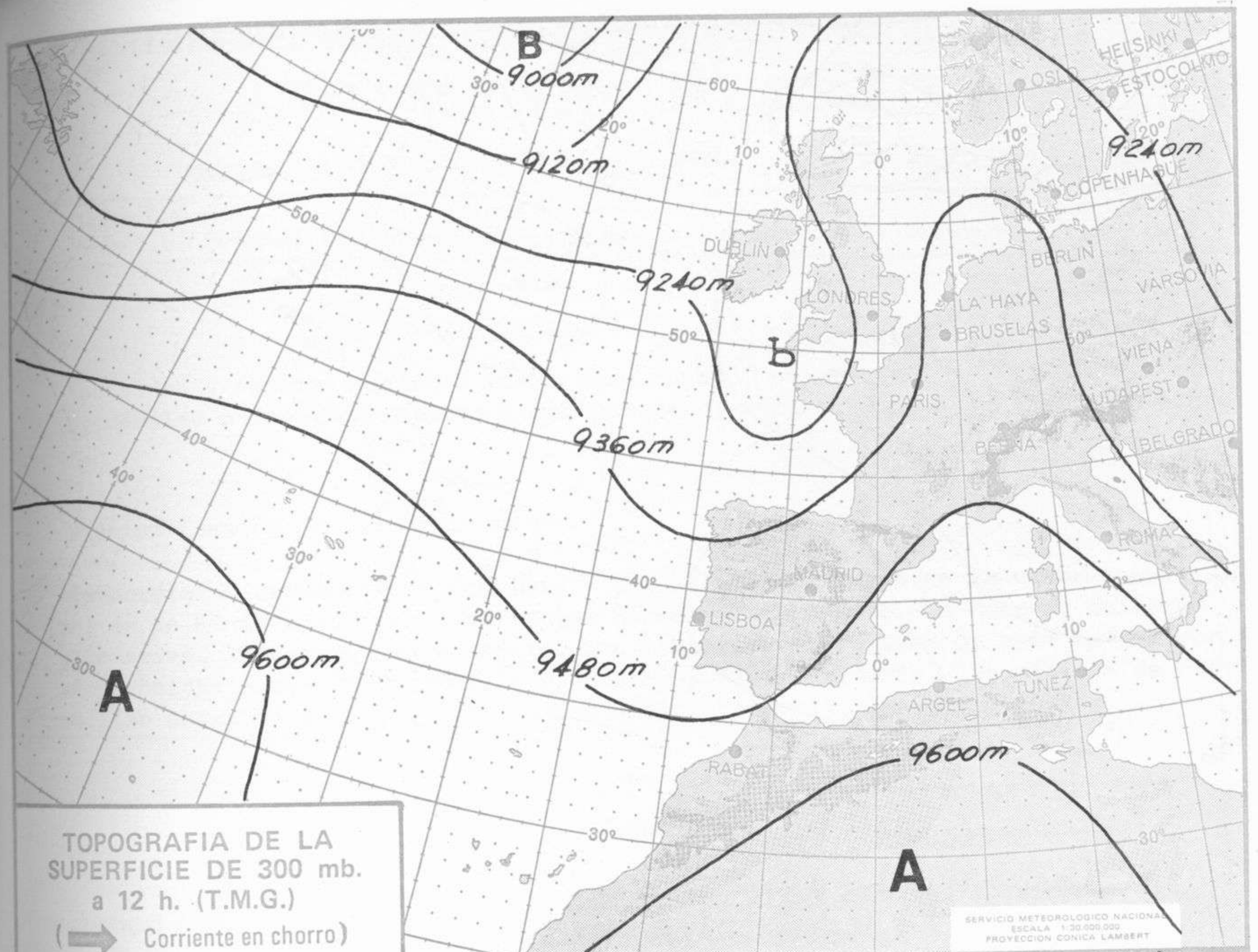
Núm. 148.

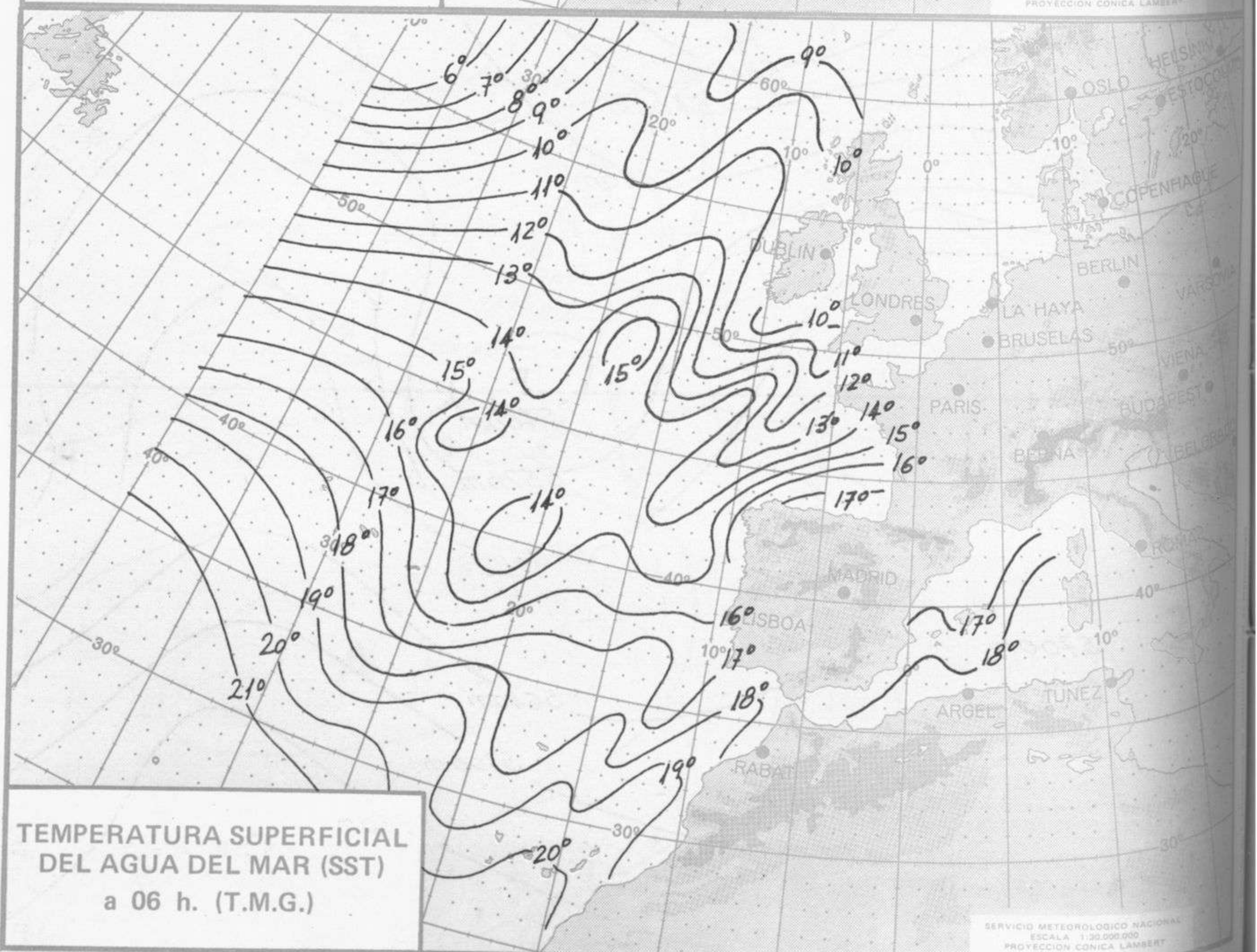
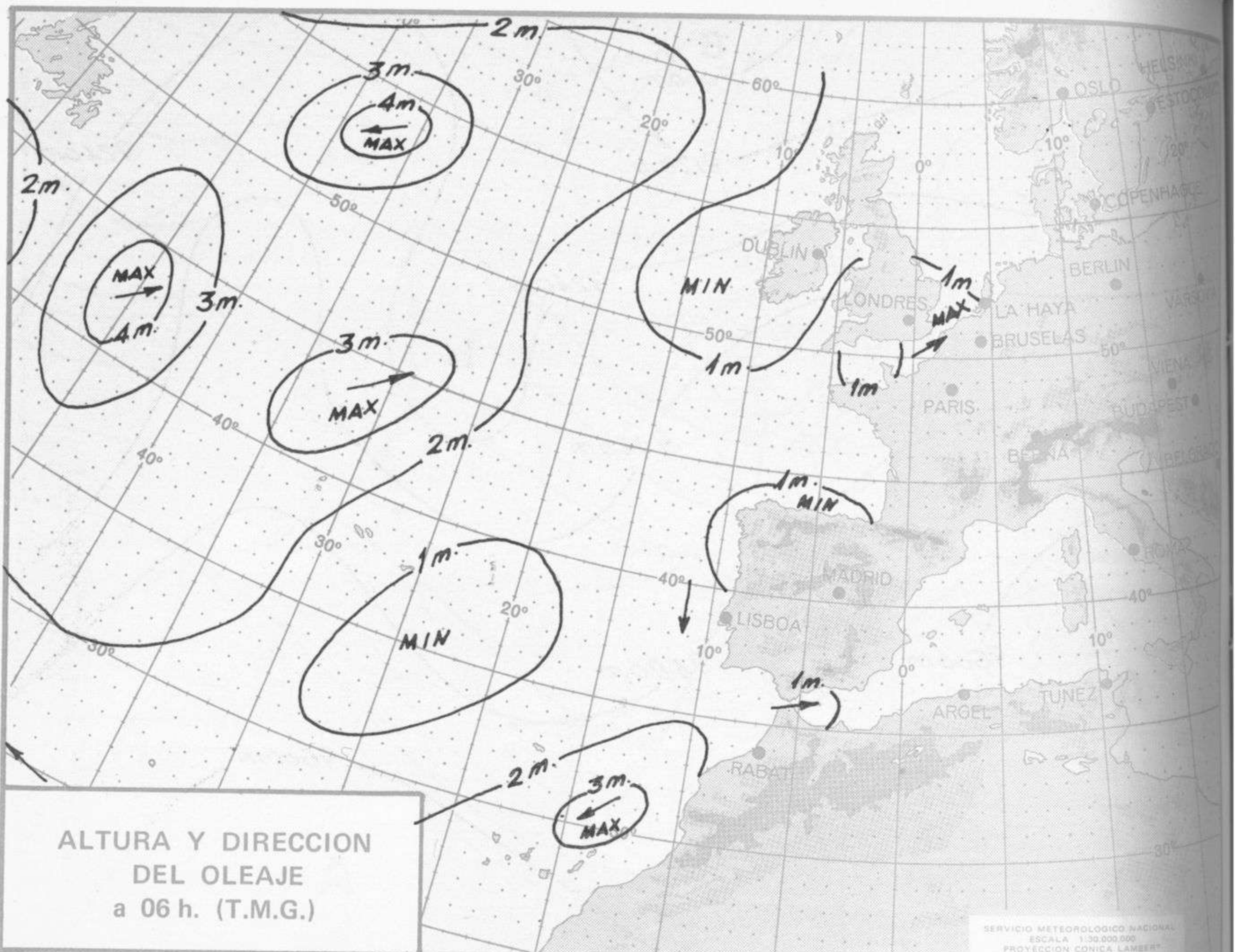
MADRID, LUNES 28 de MAYO de 1973

Dirección postal: Centro de Análisis y Predicción (Ciudad Universitaria), Apartado 285 - Madrid - 3 - (España) - Teléfono: 244 35 00
Fonometeo local: teléfono 094 - Fonometeo España: teléfono 232 69 40 de Madrid











COMPLEMENTO A LA INFORMACION TECNICA DIARIA



Dirección postal: Centro de Análisis y Predicción (Ciudad Universitaria), Apartado 285 - Madrid - 3 - (España) - Teléfono: 244 35 00
 Fonometeo local: teléfono 094 - Fonometeo España: teléfono 232 69 40 de Madrid

MADRID, Lunes 28 de MAYO de 1.973

		R A D I O S O N D E O S															
		Sondeos a 00 horas (T M G)						Sondeos a 12 horas (T M G)									
		Presiones tipo			Puntos notables			Presiones tipo			Puntos notables						
		PPP	hhh	TT	DD	dd	ff	PPP	TT	DD	PPP	TT	DD	PPP	TT	DD	
La Coruña 08.001	1000	1000	1000	15	19	24	06	1017	15	21	1000	1000	17	59	28	00	
	850	1565	7	04	27	10	927	15	16	850	1565	4	15	30	08		
	700	3154	3	57	27	18	820	6	00	700	3125	1	63	29	14		
	500	5900	-14	58	28	23	800	6	15	500	5770	-12	65	26	20		
	400	7450	-28	63	28	23	753	7	50	400	7430	-26	60	27	14		
	300	9440	-45		28	27	683	1	57	300	9440	-41		28	18		
	250	10640	-52		28	19	646	1	59	250	10630	-55		28	23		
	200	12080	-52		28	19	586	-4	58	200							
	150						228	-40	57	150							
	100						293	-46		100							
	70						211	-53		70							
50						166	-49		50								
30									30								
20									20								
Madrid / Barajas 08.221	1000	1000	14					945	19	65	1000						
	850	1544	16	53	31	07	922	22	63	850							
	700	3157	4		23	19	804	12	63	700							
	500	5980	-15		22	15	705	4	70	500							
	400	7450	-29	5	23	51	675	3		400							
	300	9450	-44	50	25	68	446	-22	57	300							
	250	10640	-56		24	75	376	-33	19	250							
	200	12050	-58		24	60	296	-45	58	200							
	150	13880	-58		24	40	210	-59		150							
	100						169	-56		100							
	70						114	-55		70							
50						104	-50		50								
30									30								
20									20								
Palma de Mallorca / Ben Bonet 08.302	1000	1000	18	14	15	04	1012	18	31	1000	1000	14	47	27	08		
	850	1555	17	56	12	12	919	21	58	850	1554	19	79	27	08		
	700	3187	7	48	20	06	702	7	45	700	3185	7	59	23	12		
	500	5950	-14	57	25	25	528	-11	61	500	5840	-14	56	24	19		
	400	7500	-27	33	26	37	369	-31	14	400	7500	-25	60	24	35		
	300	9510	-44	35	27	52	262	-51	40	300	9520	-43		25	32		
	250	10710	-51		27	52	172	-65		250	10720	-53		24	63		
	200	12120	-61		25	60	121	-59		200	12130	-61		25	66		
	150	13890	-63		25	60	65	-65		150	13940	-55		22	46		
	100	16420	-61		29	21				100	16500	-60		27	13		
	70	18510	-65		30	08				70	18710	-61		07	19		
50									50								
30									30								
20									20								
Santa Cruz de Tenerife 60.020	1000										1000						
	850										850						
	700										700						
	500										500						
	400										400						
	300										300						
	250										250						
	200										200						
	150										150						
	100										100						
	70										70						
50										50							
30										30							
20										20							

V I E N T O E N A L T I T U D																
Estación	Tipo de Sonda	Indicativo	dia/hora	Tierra dd ff	1000m dd ff	1500m dd ff	2000m dd ff	3000m dd ff	4000m dd ff	5500m dd ff	7000m dd ff	9000m dd ff	10500m dd ff	12000m dd ff	13500m dd ff	16000m dd ff

