



MADRID, MIERCOLES 11 de ABRIL de 1.973

Dirección postal: Centro de Análisis y Predicción (Ciudad Universitaria), Apartado 285 - Madrid - 3 - (España) - Teléfono: 244 35 00
Fonometeo local: teléfono 094 - Fonometeo España: teléfono 232 69 40 de Madrid

TIEMPO PASADO (de 12 horas de ayer a 12 horas, T.M.G., de hoy):

Nubosidad y precipitaciones: Ayer hubo nubosidad abundante en el Cantábrico y cabecezas del Duero y Ebro. Se han registrado chubascos y nevadas. Estas han sido particularmente intensas en la cuenca alta del Ebro y en el Pirineo aragonés. Destacando los registros de 45 litros por metro cuadrado en Pamplona (aeropuerto), 37 en Santiago, 35 en Vitoria y 26 en Bilbao.

Vientos fuertes: Ha soplado con fuerza de 50 a 60 Km/h. en Huesca (Monflorite).

Temperaturas destacables: Se han mantenido muy por debajo de sus valores normales, con diferencias de hasta 10°. Ayer la máxima se dió en Málaga y Santa Cruz de Tenerife con 20°. Esta noche ha helado en las zonas del interior y en algunos puntos del litoral y se han dado mínimas de 11° bajo cero en Candanchú y La Molina y 9° bajo cero en Navacerrada. En capitales 5° bajo cero en Teruel y 4° bajo cero en León, Burgos, Valladolid, Salamanca, Albacete y Madrid (Barajas). A las 12 horas del día de hoy la temperatura más alta correspondía a Málaga y Sevilla con 17° y la más baja con 4° a Pamplona.

PRONOSTICO PARA MAÑANA:

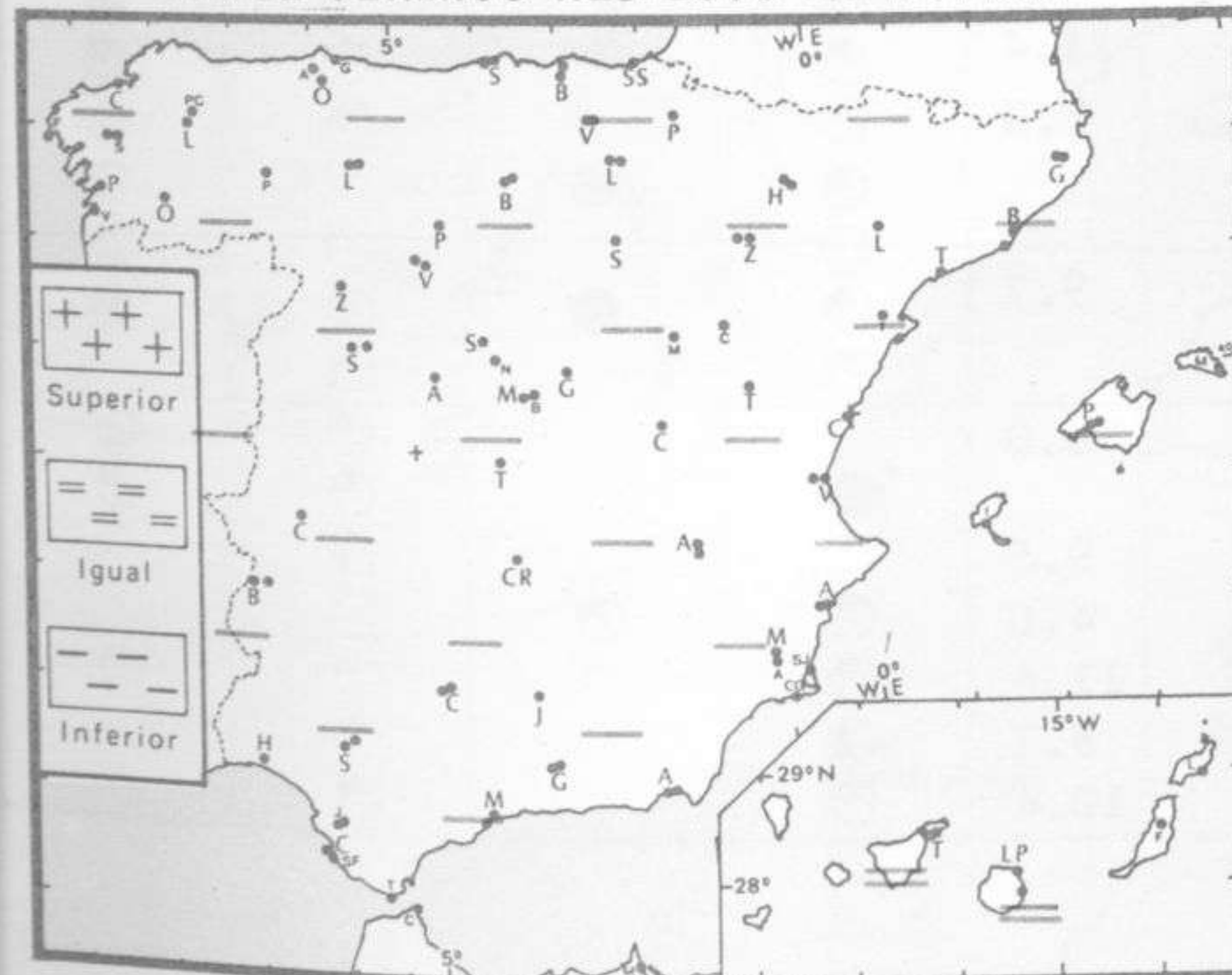
Parcialmente nuboso en el Cantábrico, alto Ebro y Pirineos con alguna precipitación. En las demás regiones cielo poco nuboso. Aumento de temperatura. En Canarias vientos del este con mala visibilidad.

TENDENCIA PARA LOS DIAS 13 Y 14.

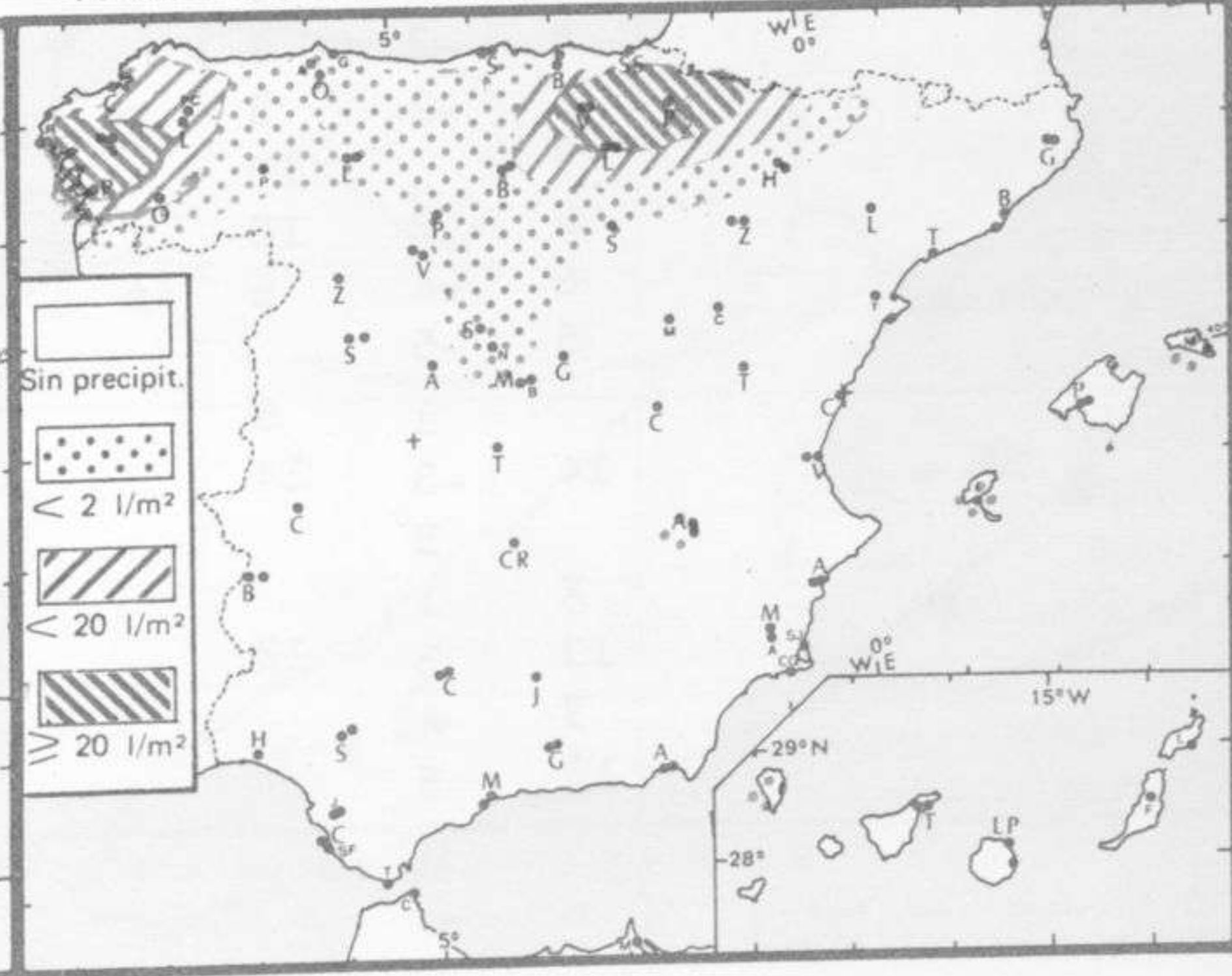
Día 13: Nuboso con chubascos en el Cantábrico, alto Ebro y Pirineos. Parcialmente nuboso en el cuadrante suroeste. Poco nuboso en las demás regiones.

Día 14: Parcialmente nuboso en el cuadrante suroeste y Cantábrico oriental. Poco nuboso en las demás regiones.

NIVEL TERMICO RESPECTO AL NORMAL



AREAS CON PRECIPITACION (12 h. ayer a 12 h. hoy)

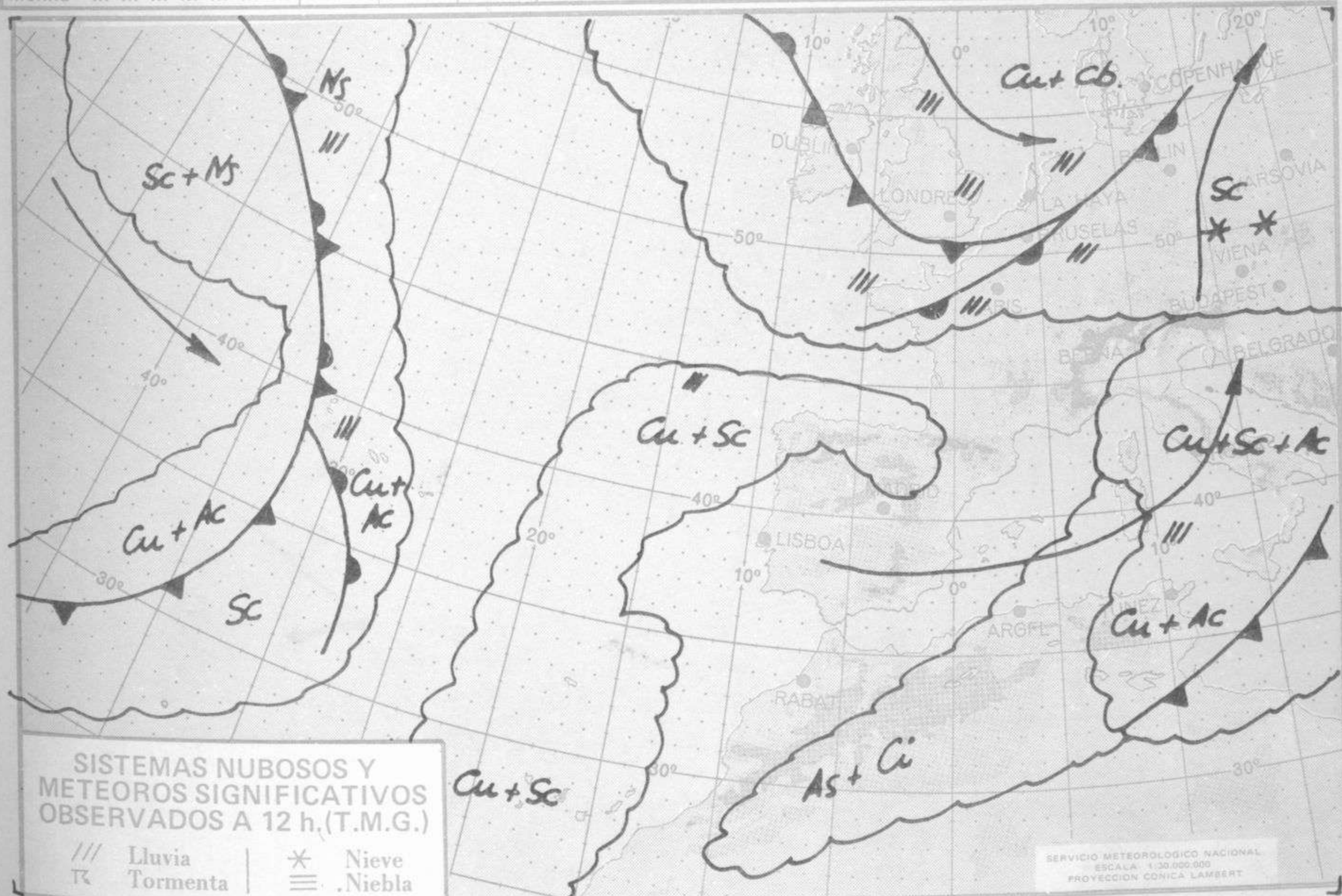


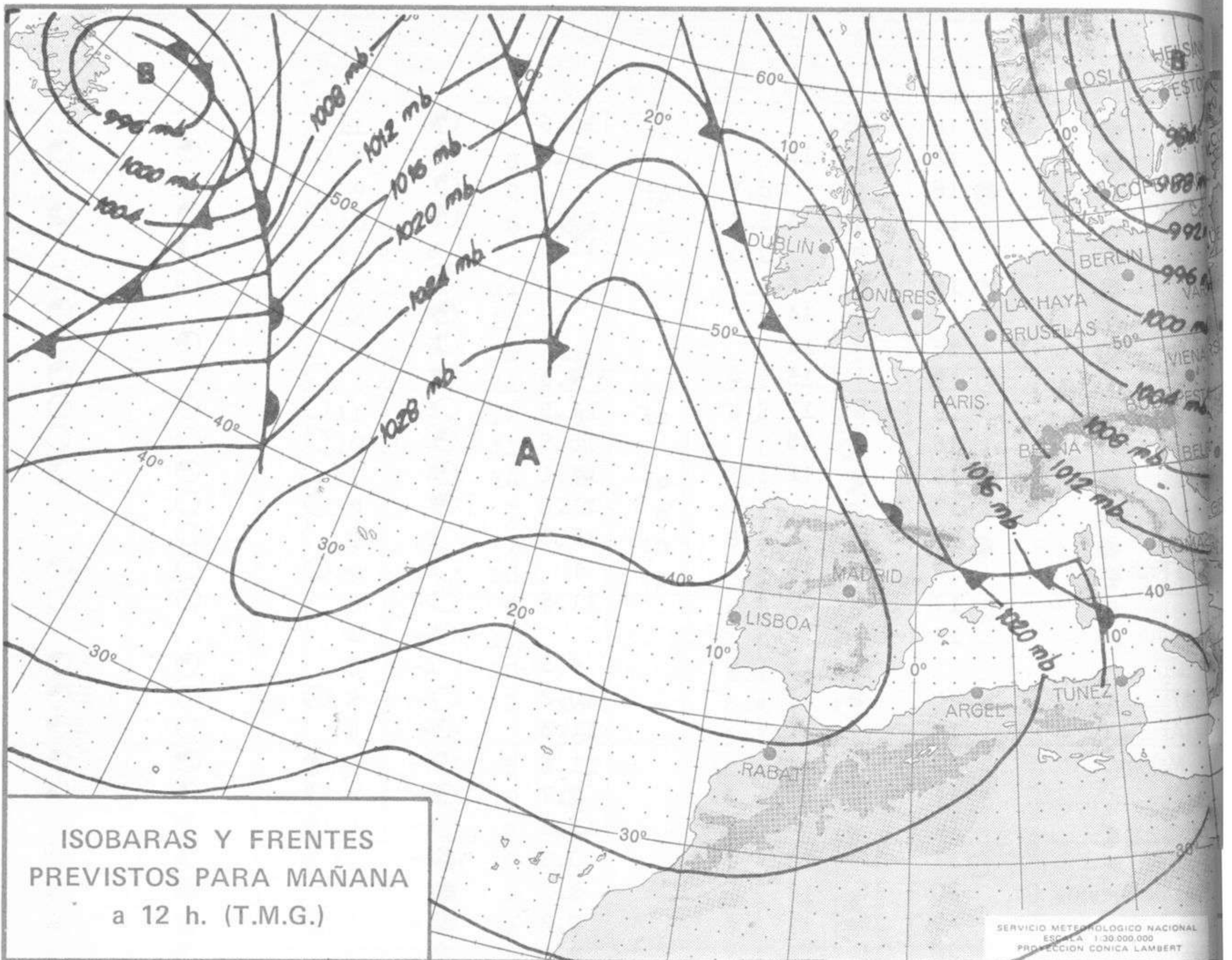
Estaciones	Temperaturas (°C)			Precipitación (l/m²)		Horas de sol ayer	Meteoros significativos			
	Máxima de ayer	Mínima de hoy	12 horas de hoy	06 ayer a 06 hoy	Hoy 06-12		18 horas de ayer	00 horas de hoy	06 horas de hoy	12 horas de hoy
La Coruña	11	8	9	2	ip		●	☉	●	' ●
Monteventoso	9	6	8	5			●	●	●	●
Lugo (Punto Centro)	9	3	8	2	ip	7.5	●	☉	' ●	●
Santiago de Compostela (A)	10	3	8	36	1	7.8	●	☉	●	●
Pontevedra	13	6				10.0	☉		●	●
Vigo (A)	11	1	11				☉	☉	☉	●
Orense	12	4	11				●		●	●
Ponferrada	9	2	10	ip			☉		●	●
Asturias (A)		3	11			9.2			☉	●
Gijón	11	5	12	1	ip	8.2	☉		●	/// ●
Santander (A)	10		11	2			☉		●	/// ●
Santander	10	4	10	2	ip	7.1	☉	●	●	/// ●
Bilbao (A)	9	1	7	27	6	3.7	●		●	/// ●
San Sebastian/Igueldo	7	1	7	14	ip	3.3	☉	/// ●	●	/// ●
San Sebastian (A)	9	3	10	6	ip	5.0	☉		☉	●
León (A)	6	-4	8			9.5	☉	○	☉	●
Zamora	4	-2	11			11.0	☉		☉	☉
Palencia	6	-1	10			6.4	☉		○	☉
Burgos (A)	2	-4	7	ip		8.4	☉	☉	☉	☉
Burgos	8	-4		ip		8.7	☉		☉	☉
Valladolid (A)	7	-6	8			10.5	☉		○	☉
Valladolid	8	-4	10	ip		8.4	☉	☉	○	☉
Soria	2	-3	6	ip		6.2	☉		☉	☉
Salamanca (A)	11	-4	11			11.7	☉	○	☉	☉
Avila	3	-4	5	ip		6.6	☉		☉	☉
Segovia	4	-3	6	2		6.5	☉		○	☉
Navacerrada	-5	-9	-3	2		1.5	☉		☉	☉
Madrid/Barajas	9	-4	11			10.2	☉	○	○	☉
Madrid (Cdad.Universitaria)	11	-3	11				○	○	○	○
Guadalajara	10	-2					☉		○	○
Toledo	10	0	10			11.6	☉		☉	○
Cuenca	6	-3	7	ip		9.4	☉		☉	☉
Molina de Aragón	3	-6	4	1		6.3	☉		☉	●
Ciudad Real	10	-3	9			8.9	☉	☉	☉	☉
Albacete (A)	9	-4	9	ip		11.2	☉	○	☉	☉
Cáceres	11	2	12				☉	○	☉	☉
Badajoz (A)	16	0	15			11.5	☉		○	○
Vitoria (A)	4	0		43			☉		' ●	●
Logroño	5	1	9	5		2.7	☉		' ●	☉
Logroño (A)	4	3	9	ip	ip	4.0	' ●	●	' ●	☉
Pamplona	5	-2	4	6	1	5.0	* ●		' ●	☉
Huesca (A)	8	-2	8			11.4	☉		○	☉
Daroca	6	-2	5	1		5.3	☉		☉	●
Zaragoza (A)	9		10				☉	●	○	☉
Zaragoza	8	2	10				☉	●	○	☉
Calamocha	6	-4	5	ip		9.7	☉	●	☉	●
Teruel	5	-5					☉		☉	●
Lérida		1	9			10.0			☉	☉
Gerona (A)	14	-3	14				●		☉	☉
Barcelona		5				9.5			☉	☉
Barcelona (A)	X	1				4.0	☉	☉	○	☉
Reus (A)	13	3	12			11.4	☉		☉	☉
Tarragona	9	4				9.7	☉		☉	☉
Tortosa	13	5				10.4	☉		☉	☉

SÍMBOLOS UTILIZADOS EN LOS CUADROS DE METEOROS SIGNIFICATIVOS

- ☉ Llovizna = Nebolina < Relámpagos ▲ Granizo ○ Despejado ● Nuboso ↙ NW 30 nudos ↘ NE 35 nudos
- /// Lluvia ≡ Niebla ☄ Tormenta * Nieve ☉ Poco nuboso ● Cubierto ↙ SW 50 nudos ↘ SE 65 nudos

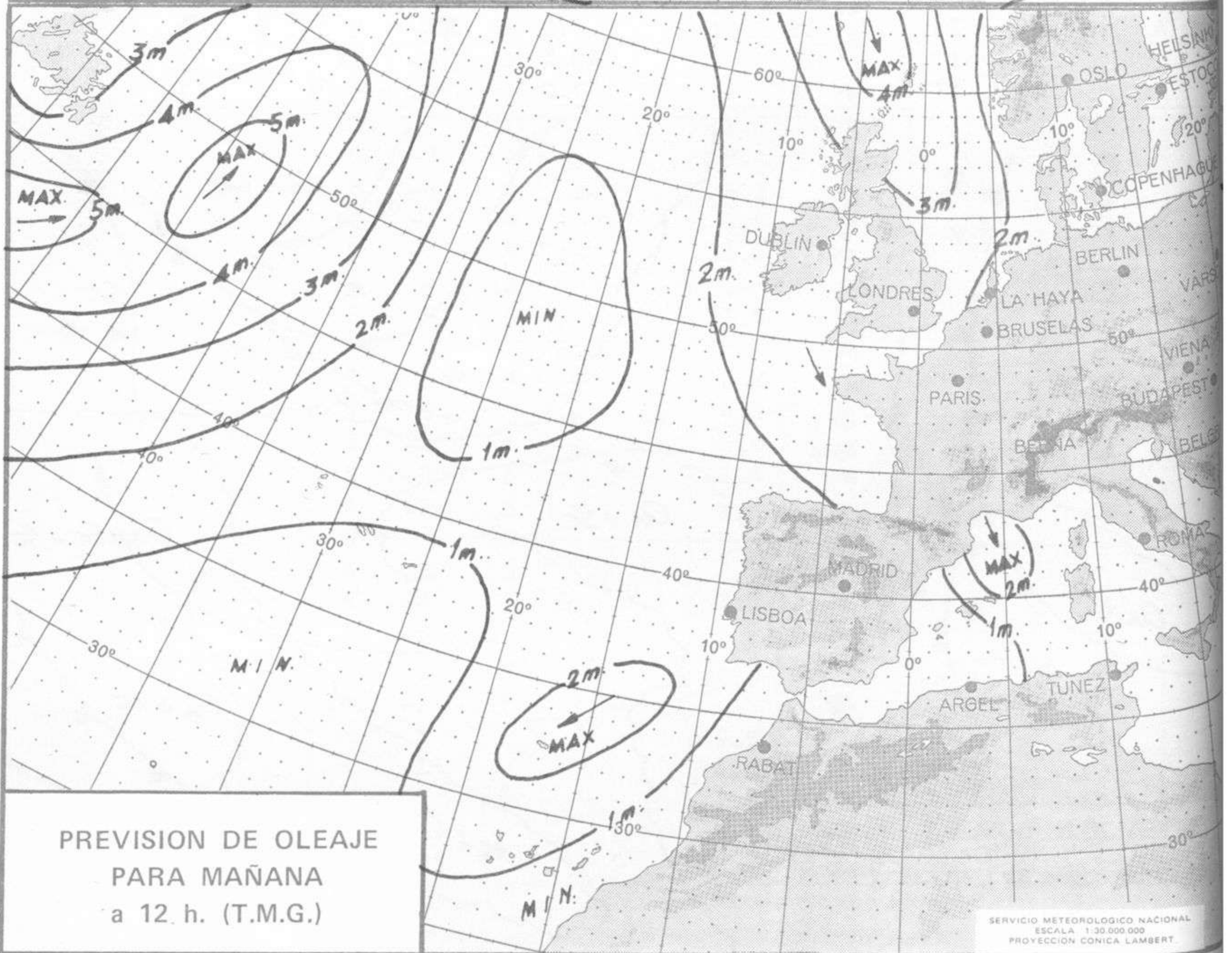
Estaciones	Temperaturas (°C)			Precipitación (l/m ²)		Horas de sol ayer	Meteoros significativos			
	Máxima de ayer	Mínima de hoy	12 horas de hoy	06 ayer a 06 hoy	Hoy 06-12		18 horas de ayer	00 horas de hoy	06 horas de hoy	12 horas de hoy
Castellón de la Plana	16	4				10.6	☾		☉	
Valencia (A)	16	0	15			12.2	☾	☉	☾	☾
Valencia	16						☾			
Alicante (A)	17	4	14			11.7	☾	☉	☾	☾
Alicante		4				11.6			☾	
Murcia (A)	16	4	14				☾		☉	
Murcia	16		14				☾			☾
Cartagena	15	6	12				☾		☾	☾
San Javier	18	3	15			9.5	☾	☉	☉	☾
Sevilla (A)	19	5	17			11.5	☉	☉	☉	☉
Córdoba (A)	16	2	15			10.5	☾	☉	☉	☉
Jaén	14	2	12			11.1	☾		☾	☾
Granada (A)	13	-2				11.0	☾	☉	☉	
Huelva	19	8				12.3	☉		☉	
Jerez de la Frontera (A) ...	18	2	18				☉	☉	☉	☾
Cádiz	17	7	16			11.5	☉		☉	☉
San Fernando	19						☉			
Tarifa		9	15			9.5			☾	☾
Málaga (A)	20	3	17			10.2	☉	☉	☉	☾
Almería (A)	18	7	15			11.3	☾		☉	☾
Palma de Mallorca (A)	13	0	12			11.8	☾	☾	☾	☾
Mahón (A)	14	5	10	ip		7.7	☾	☾	☾	☾
Ibiza (A)	14	4	13	ip		11.3	☉	☾	☾	☾
Santa Cruz de Tenerife (A)...	17	10	13			0.3	☾	☾	☾	☾
Santa Cruz de Tenerife	20	16	18			1.5	☾	☾	☾	☾
Las Palmas (A)	19	16	19			0.2	☾	☾	☾	☾
Fuerteventura (A)	20	15	18			9.0	☾		☾	☾
Lanzarote (A)	21	14	18			8.0	☾		☾	☾
Ceuta	17	7	15			10.5	☉	☉	☉	☉
Melilla	17	7	16			7.0	☾	☉	☉	☉





ISOBARAS Y FRENTES
PREVISTOS PARA MAÑANA
a 12 h. (T.M.G.)

SERVICIO METEOROLÓGICO NACIONAL
ESCALA 1:30.000.000
PROYECCION CONICA LAMBERT

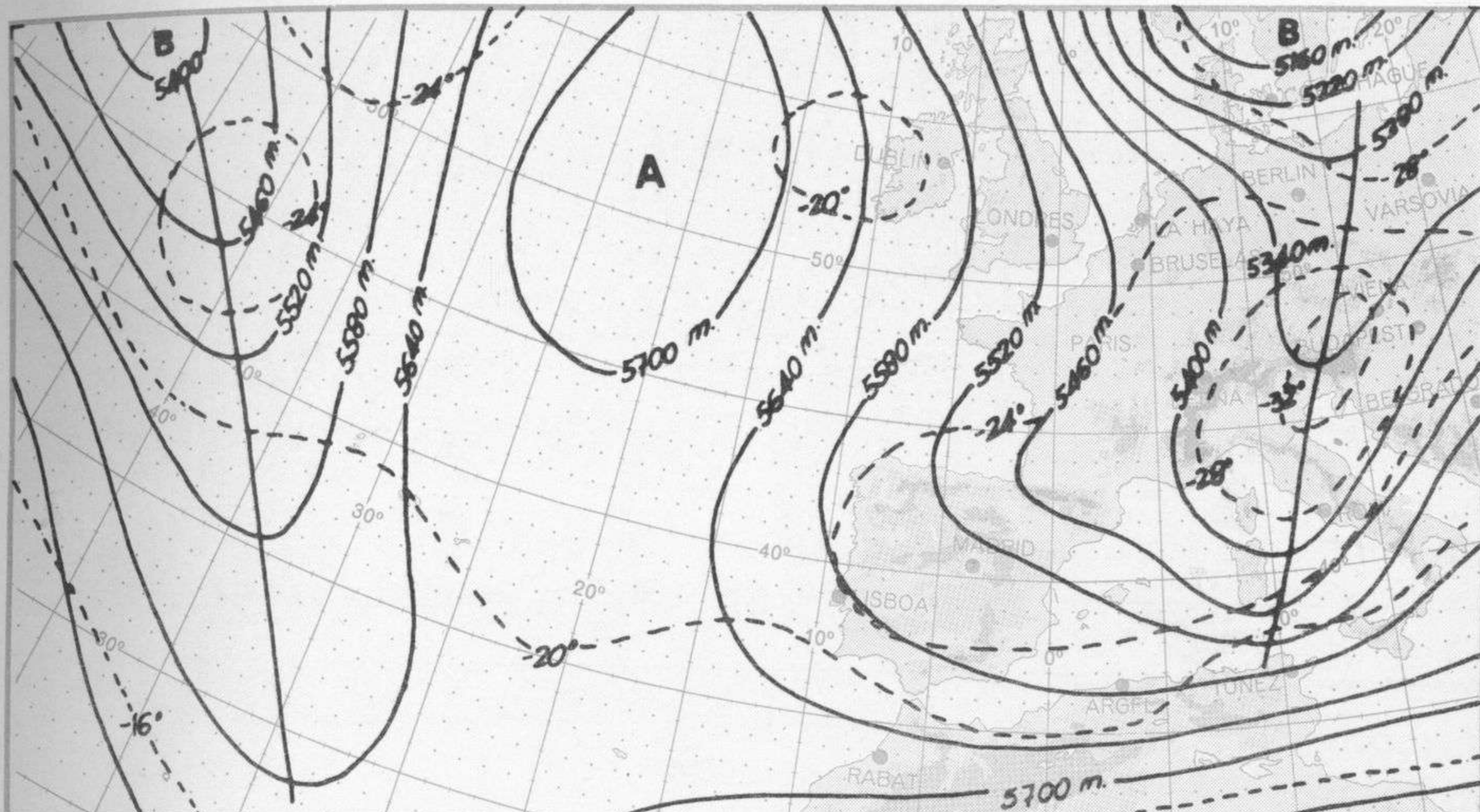


PREVISION DE OLEAJE
PARA MAÑANA
a 12 h. (T.M.G.)

SERVICIO METEOROLÓGICO NACIONAL
ESCALA 1:30.000.000
PROYECCION CONICA LAMBERT

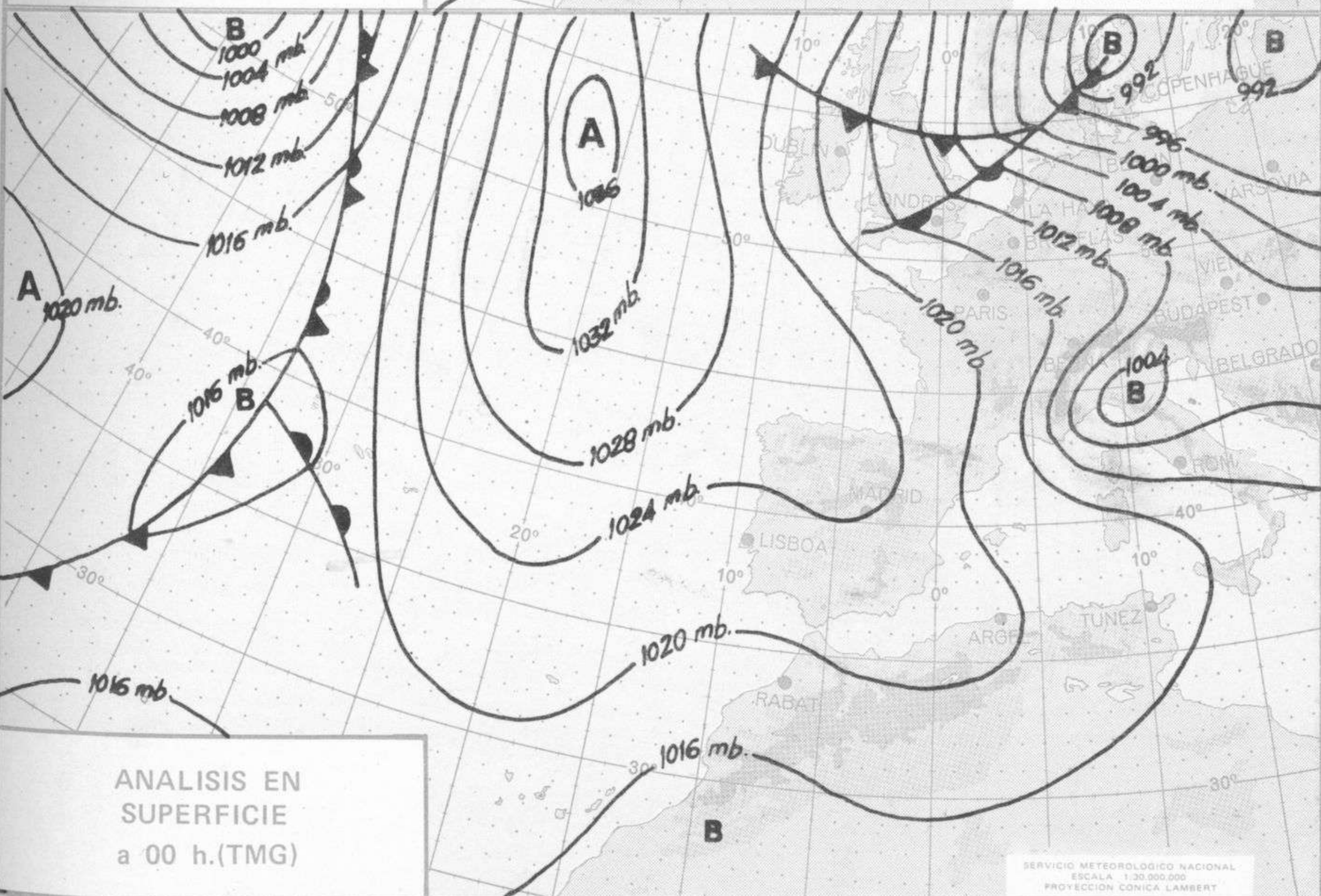


Dirección postal: Centro de Análisis y Predicción (Ciudad Universitaria), Apartado 285 - Madrid - 3 - (España) - Teléfono: 244 35 00
Fonometeo local: teléfono 094 - Fonometeo España: teléfono 232 69 40 de Madrid



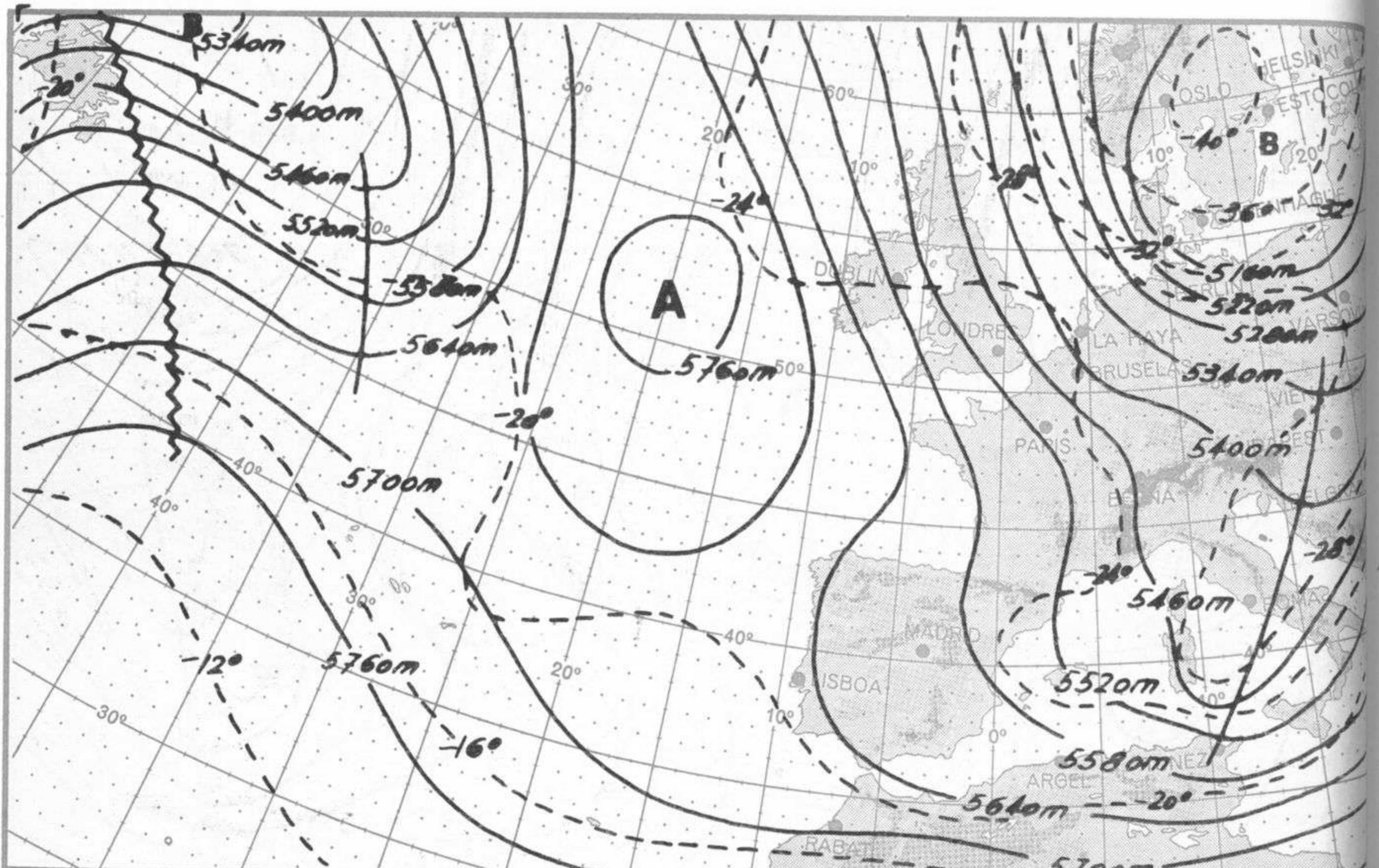
TOPOGRAFIA DE LA SUPERFICIE DE 500 mb. a 00 h. (T.M.G.)

SERVICIO METEOROLOGICO NACIONAL
ESCALA 1:30.000.000
PROYECCION CONICA LAMBERT



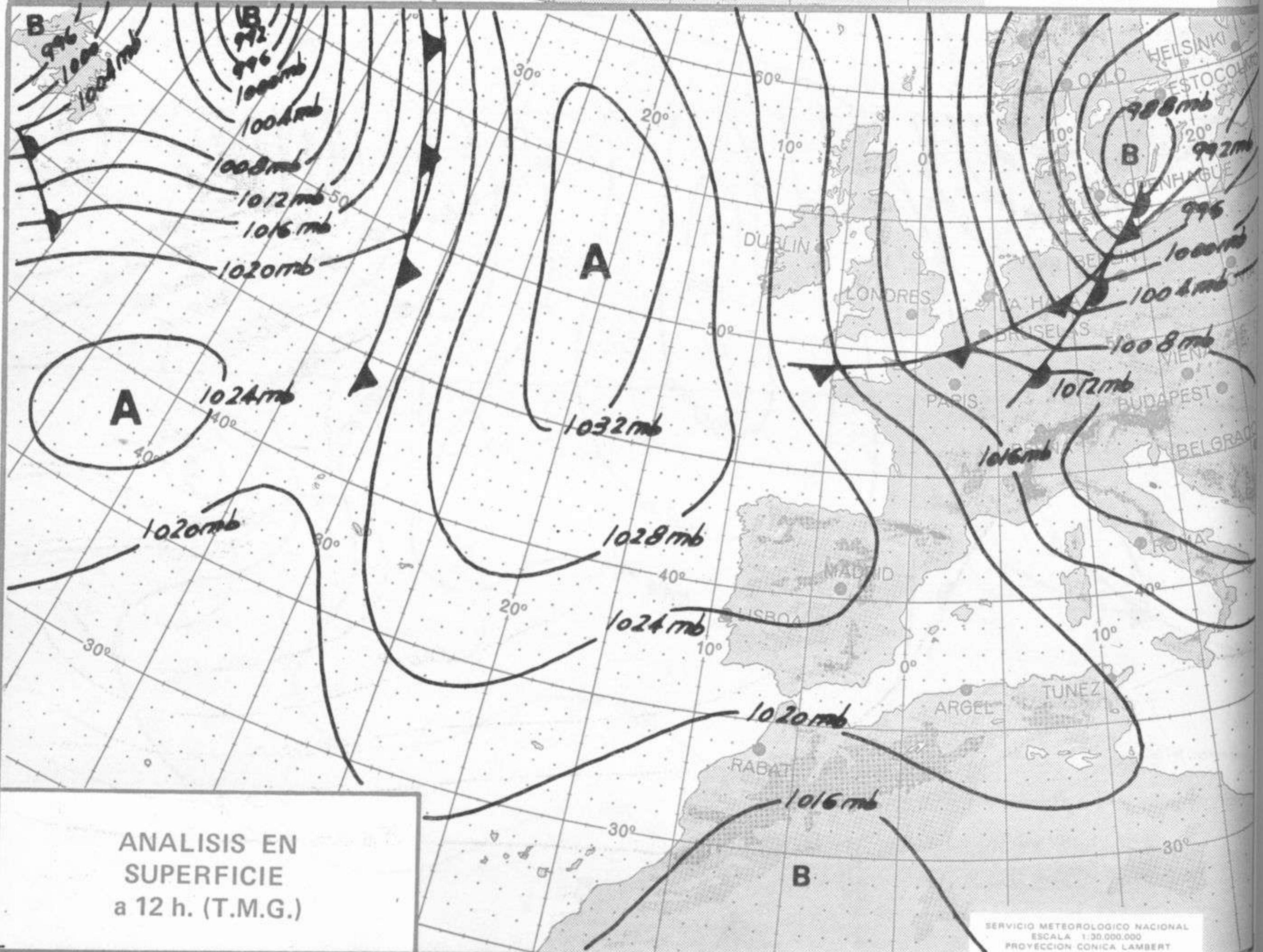
ANALISIS EN SUPERFICIE a 00 h.(TMG)

SERVICIO METEOROLOGICO NACIONAL
ESCALA 1:30.000.000
PROYECCION CONICA LAMBERT



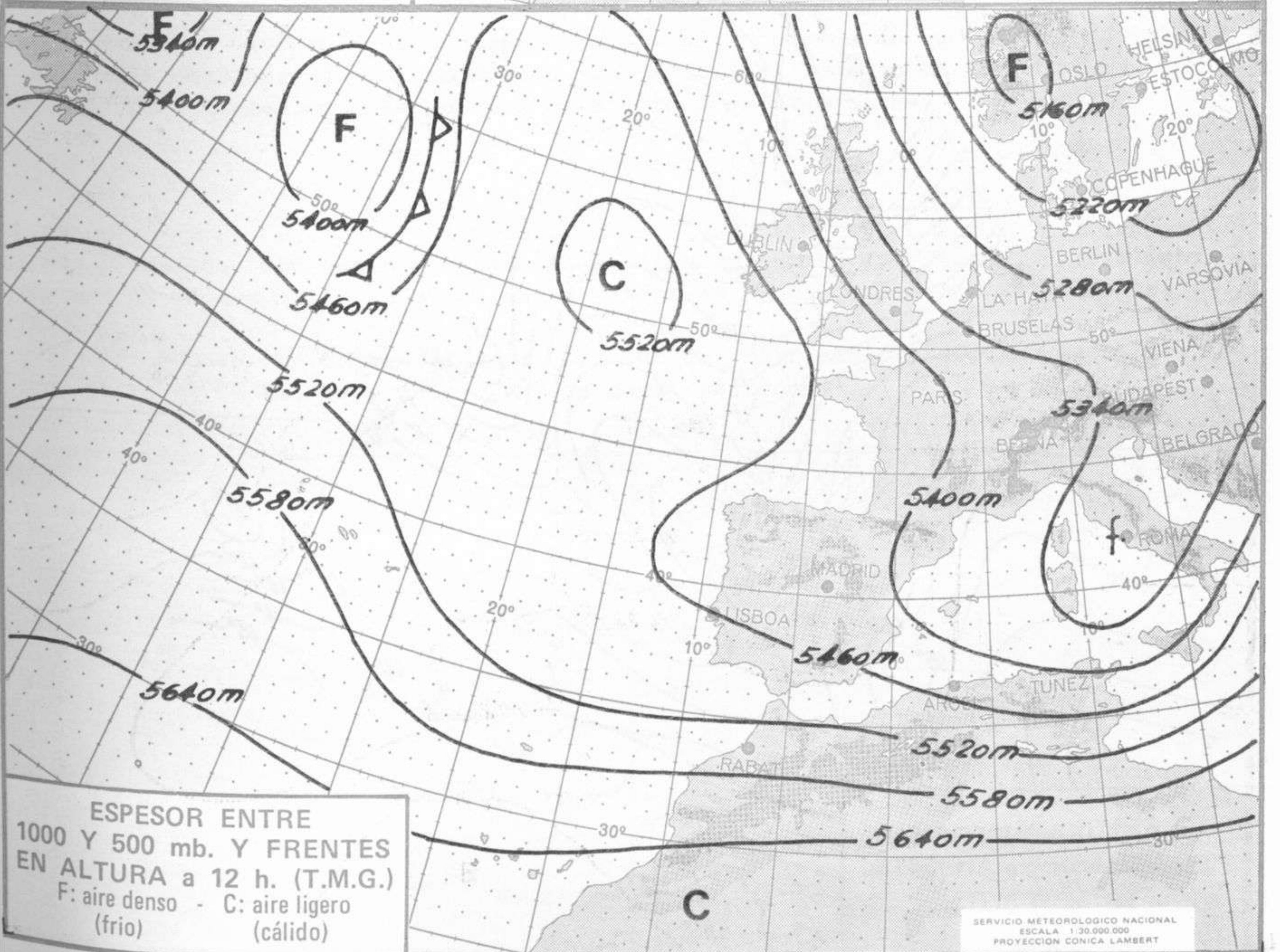
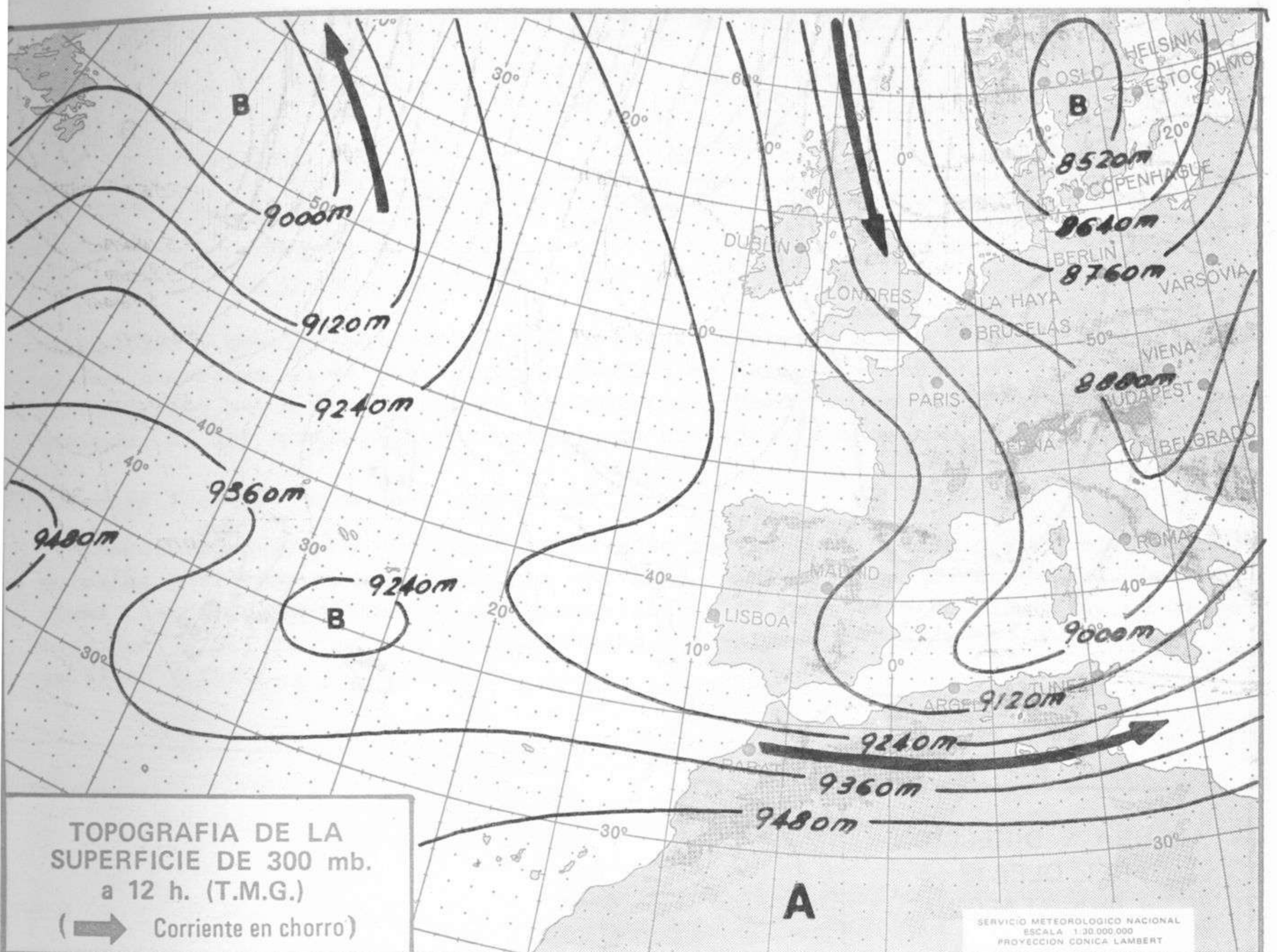
TOPOGRAFIA DE LA SUPERFICIE DE 500 mb. a 12 h. (T.M.G.)

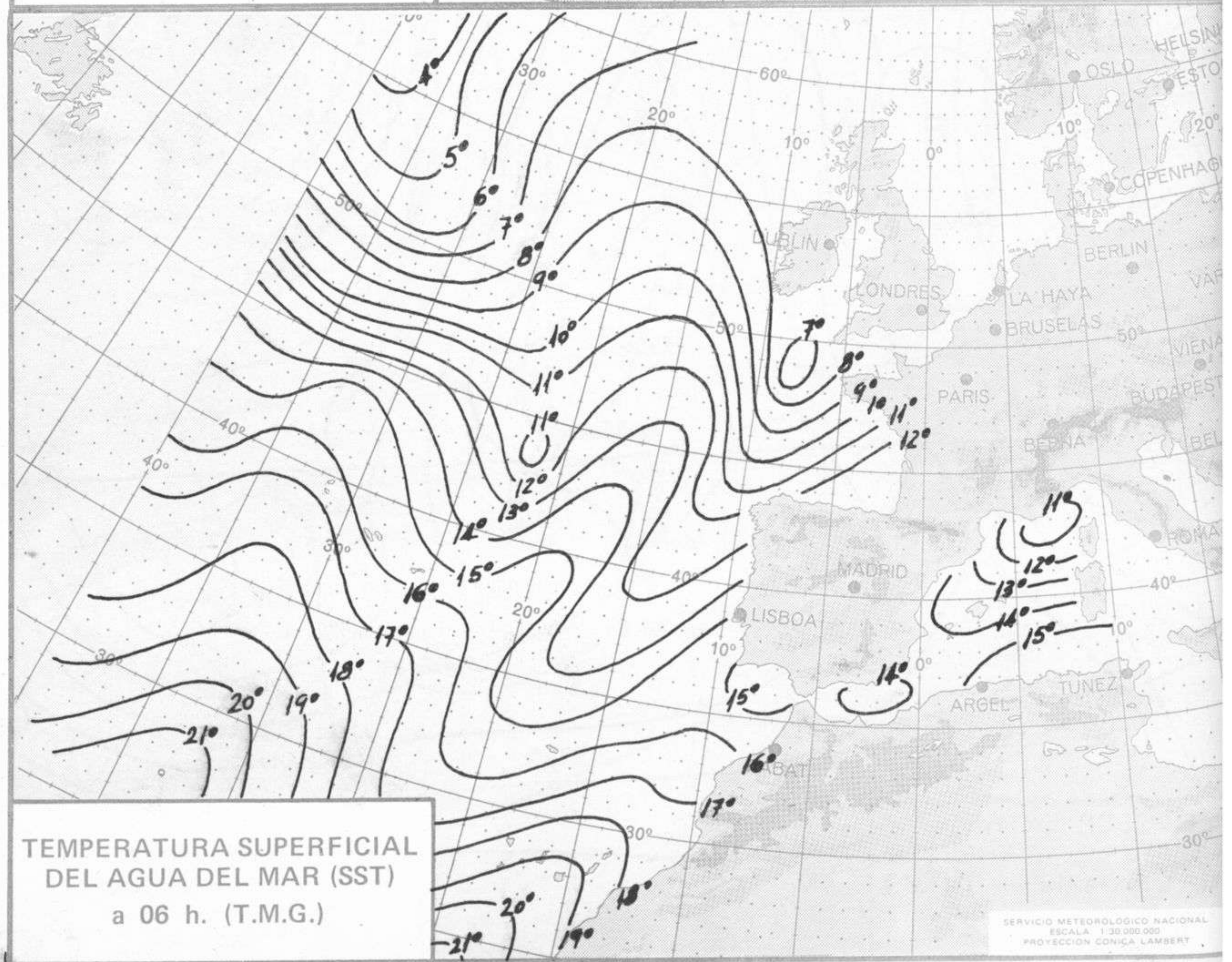
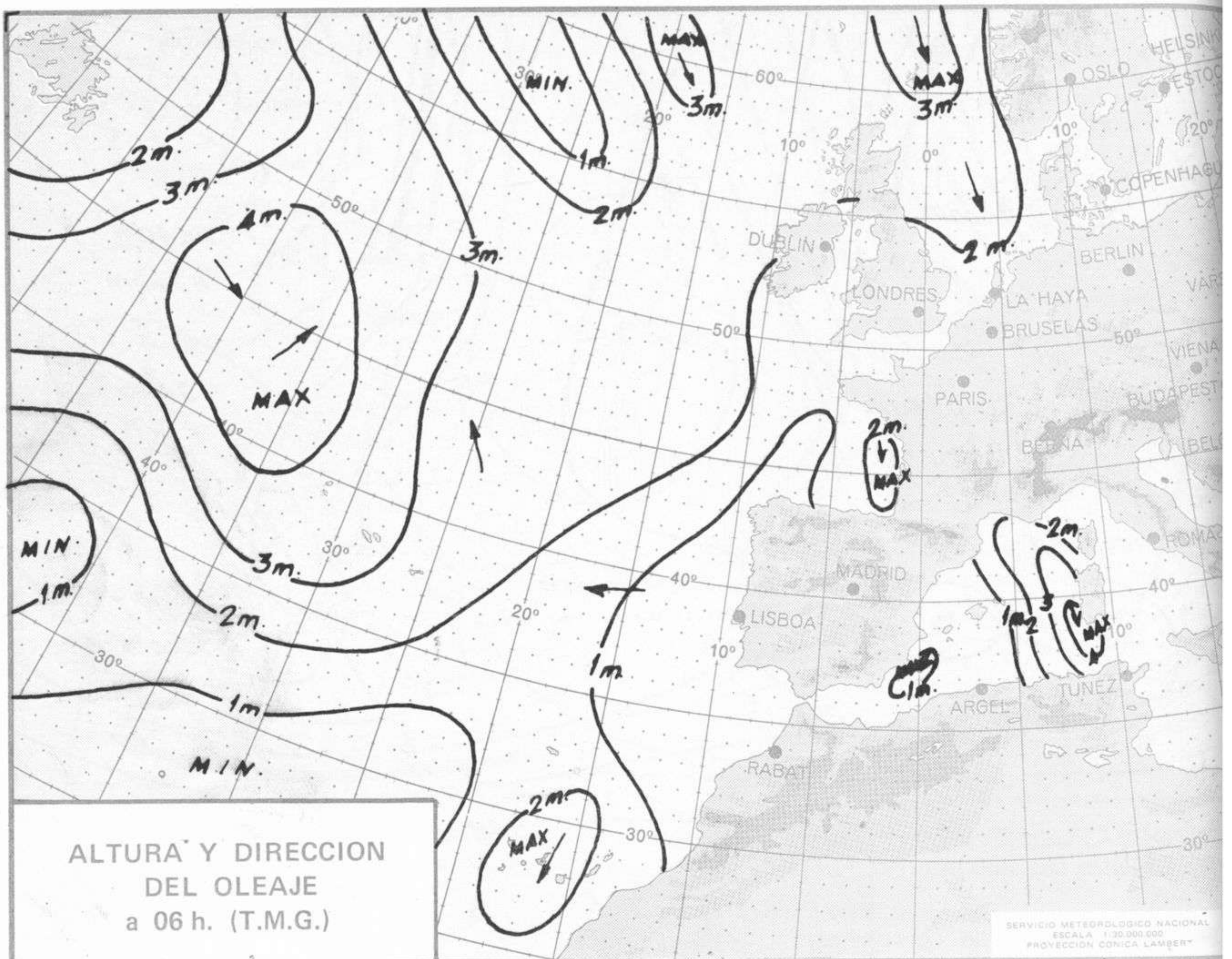
SERVICIO METEOROLOGICO NACIONAL
 ESCALA 1:30.000.000
 PROYECCION CONICA LAMBERT



ANALISIS EN SUPERFICIE a 12 h. (T.M.G.)

SERVICIO METEOROLOGICO NACIONAL
 ESCALA 1:30.000.000
 PROYECCION CONICA LAMBERT







COMPLEMENTO A LA INFORMACION TECNICA DIARIA



Dirección postal: Centro de Análisis y Predicción (Ciudad Universitaria), Apartado 285 - Madrid - 3 - (España) - Teléfono: 244 35 00
 Fonometeo local: teléfono 094 - Fonometeo España: teléfono 232 69 40 de Madrid

MADRID, Miércoles 11 de ABRIL de 1.973

		R A D I O S O N D E O S																							
		Sondeos a 00 horas (T M G)						Sondeos a 12 horas (T M G)																	
		Presiones tipo			Puntos notables			Presiones tipo			Puntos notables														
		PPP	hhh	TT	DD	dd	ff	PPP	TT	DD	PPP	hhh	TT	DD	dd	ff	PPP	TT	DD	PPP	TT	DD			
La Coruña	08.001	1000	211	7	76	30	00	1019	9	40	1000	211	8	02	5	00	1019	9	40	1000	211	8	02	5	00
		850	1526	-2	01	31	14	974	1	00	850	1526	-1	01	24	10	920	1	40	850	1526	-1	01	24	10
		700	627	-4	55	55	29	786	-6	02	700	3062	-5	50	35	22	890	1	10	700	3062	-5	50	35	22
		500	5570	-24	56	01	23	753	-7	58	500	5620	-22	56	01	24	816	24	00	500	5620	-22	56	01	24
		400	7160	-37	67	01	23	704	-9	56	400	7220	-35	56	01	26	776	-3	55	400	7220	-35	56	01	26
		300	9070	-53		01	31	639	-11	70	300	9150	-52	02	40		700	-5	50	300	9150	-52	02	40	
		250	10330	-60		01	25	495	-24	57	250	10710	-62	02	0		525	-19	68	250	10710	-62	02	0	
		200	11600	-66		01	25	362	-40	69	200						168	-40	56	200					
		150						282	-57		150						250	-62		150					
		100						200	-66		100									100					
70									70									70							
50									50									50							
30									30									30							
20									20									20							
Madrid / Barajas	08.221	1000	199					948	1	56	1000	194					949	9	04	1000	194				
		850	1500	-2		25	14	877	0	68	850	1527	1	52	01	09	757	-8	60	850	1527	1	52	01	09
		700	610	-12		23	15	732	-11		700	3048	-10	56	22		684	-11		700	3048	-10	56	22	
		500	5500	-26		23	25	685	-13		500	5610	-23	25	23		661	-7		500	5610	-23	25	23	
		400	7110	-38		24	40	613	-15		400	7190	-38	26	25		541	-18		400	7190	-38	26	25	
		300	9020	-55		21	50	400	-38		300	9120	-50	04	50		66	-40		300	9120	-50	04	50	
		250	10170	-57		21	55	280	-58		250	10400	-57	04	50		248	-59		250	10400	-57	04	50	
		200	11590	-66		21	60	152	-54		200	11720	-63	24	50		224	-53		200	11720	-63	24	50	
		150	12950	-65		20	50	128	-51		150	12550	-66	21	40		177	-58		150	12550	-66	21	40	
		100						110	-55		100						159	-55		100					
70									70						144	-56		70							
50									50									50							
30									30									30							
20									20									20							
Palma de Mallorca/Bon Bonet	08.302	1000	140	8	58	29	25	1013	8	58	1000	169	9	59	29	14	1014	10	51	1000	169	9	59	29	14
		850	1472	6	56	28	19	732	-14	64	850	1493	-7	55	25	22	917	4	61	850	1493	-7	55	25	22
		700	7059	-16	57	28	27	647	-20	62	700	2995	-9	28	14		795	-7	73	700	2995	-9	28	14	
		500	5440	-30		27	37	608	-19		500	5570	-26	0	16		717	-9		500	5570	-26	0	16	
		400	7080	-42		27	47	376	-45		400	7100	-38	1	04		668	-9		400	7100	-38	1	04	
		300	9000	-50		27	74	310	-50		300	9020	-5	09	09		605	-52		300	9020	-5	09	09	
		250	10190	-50		27	93	200	-49		250	10190	-51	27	23		200	-56		250	10190	-51	27	23	
		200	11630	-54				195	-54		200	11630	-55	27	49		258	-52		200	11630	-55	27	49	
		150						175	-51		150	12450	-55	27	58		234	-55		150	12450	-55	27	58	
		100									100	16050	-56	26	62		159	-54		100	16050	-56	26	62	
70									70						120	-58		70							
50									50						114	-54		50							
30									30									30							
20									20									20							
Santa Cruz de Tenerife	60.020	1000									1000									1000					
		850									850									850					
		700									700									700					
		500									500									500					
		400									400									400					
		300									300									300					
		250									250									250					
		200									200									200					
		150									150									150					
		100									100									100					
70									70									70							
50									50									50							
30									30									30							
20									20									20							

V I E N T O E N A L T I T U D																
Estación	Tipo de Sonda	Indicativo	dia/hora	Tierra dd ff	1000m dd ff	1500m dd ff	2000m dd ff	3000m dd ff	4000m dd ff	5500m dd ff	7000m dd ff	9000m dd ff	10500m dd ff	12000m dd ff	13500m dd ff	16000m dd ff

Table with columns: Estaciones, SYNOPSIS de 00 horas (T.M.G.), SYNOPSIS de 06 horas (T.M.G.). Includes station names like LA CORUÑA, MADRID, SEVILLA and numerical weather data.

Table with columns: Estaciones, SYNOPSIS de 12 horas (T.M.G.), SYNOPSIS de 18 horas (T.M.G.). Includes station names like LA CORUÑA, MADRID, SEVILLA and numerical weather data.