



BOLETIN DIARIO

AÑO XXII
2ª Epoca
Núm. 28.

MADRID, DOMINGO 28 de ENERO de 1.973

Dirección postal: Centro de Análisis y Predicción (Ciudad Universitaria), Apartado 285 - Madrid - 3 - (España) - Teléfono: 244 35 00
Fonometeo local: teléfono 094 - Fonometeo España: teléfono 232 69 40 de Madrid

TIEMPO PASADO (de 12 horas de ayer a 12 horas, T.M.G., de hoy):

Nubosidad y precipitaciones: Se han registrado algunas precipitaciones en el norte de Galicia, vertiente cantábrica, cabecera del Ebro y Pirineos. Se han formado bancos de niebla en el Duero, Centro, La Mancha, Extremadura y puntos de Andalucía y zonas montañosas de Baleares.

Vientos fuertes: Rachas superiores a 50 Km/ h. en Aragón, provincia de Tarragona.

Temperaturas destacables: Máximas extremas entre capitales de provincia: 6º en Palencia, Avila y Segovia; 20º en Málaga y Murcia, 22º en Santa Cruz de Tenerife y 21º en Las Palmas. Mínimas extremas; 2º bajo cero en Salamanca; 13º en Málaga y Las Palmas, 15º en Santa Cruz de Tenerife.

PRONOSTICO PARA MAÑANA:

Nuboso con chubascos en el Cantábrico y alto Ebro. Parcialmente nuboso con algún chubasco aislado en Cataluña, Levante y Baleares. Nuboso en Aragón, Centro y Duero. Se iniciará un descenso de las temperaturas por el cuadrante nordeste. En Canarias viento del sur con cielo poco nuboso.

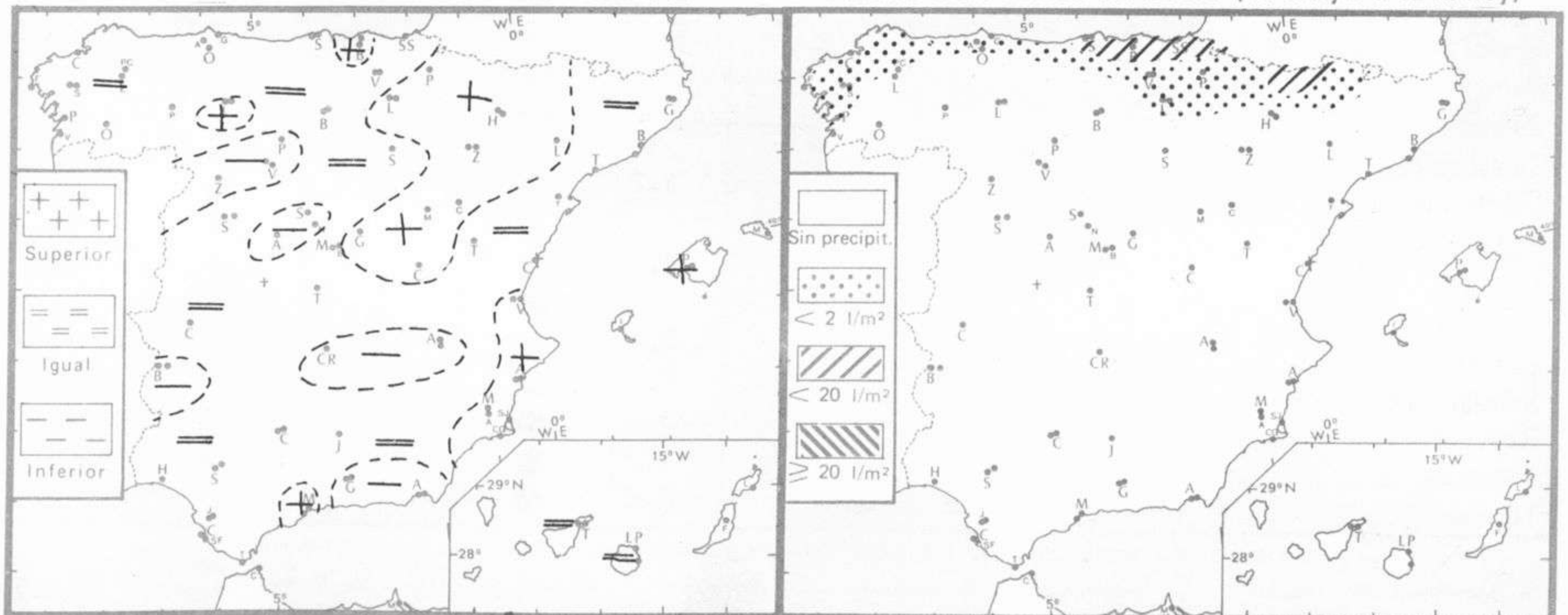
TENDENCIA PARA LOS DIAS 30 Y 31

Día 30: Chubascos en el Cantábrico y puntos del Duero, Cataluña y Levante. Nuboso en el Centro y Aragón con riesgo de algún chubasco aislado. Descenso de las temperaturas.

Día 31: Continuará con análogas características.

NIVEL TERMICO RESPECTO AL NORMAL

AREAS CON PRECIPITACION (12 h. ayer a 12 h. hoy)



Estaciones	Temperaturas (°C)			Precipitación (l/m²)		Horas de sol ayer	Meteoros significativos			
	Máxima de ayer	Mínima de hoy	12 horas de hoy	06 ayer a 06 hoy	Hoy 06-12		18 horas de ayer	00 horas de hoy	06 horas de hoy	12 horas de hoy
La Coruña	12	9	11	ip			'	●	●	●
Monteventoso	10	8	9	ip			●	●	≡	●
Lugo (Punto Centro)	9	5	9			1.5	●	○	●	●
Santiago de Compostela (A)	9	7	X		ip	1.0	●	●	●	●
Pontevedra	15						○			
Vigo (A)	15	3	11				○	○	○	○
Orense	15	3	11				○		●	○
Ponferrada	10	1	6				○		○	○
Asturias (A)	13		10		2		●		○	●
Gijón	13		12		ip		●			●
Santander (A)	12				2		●			●
Santander	12	10	11	1	1	8.0	'	●	///	●
Bilbao (A)	12	9	11	1	4		●	●	●	●
San Sebastian/Igueldo	10	8	9	4	1	0.0	●	●	///	'
San Sebastian (A)	12	10	11	4	1	0.0	///		●	●
León (A)	10	1	11			0.0	○		○	○
Zamora	8	-1	1			0.3	≡		≡	≡
Palencia	6	2	2			0.7	○		≡	≡
Burgos (A)	7	1	6			0.7	●	○	○	●
Burgos	7	2	6			0.7	●		○	●
Valladolid (A)	7	-4	2			0.4	○		≡	≡
Valladolid	8	1	4			0.4	○	○	≡	≡
Soria	9	0	8			2.2	○		○	○
Salamanca (A)	8	-2	4			2.1	○	○	○	≡
Avila	6	0	5			2.4	○		○	○
Segovia	6	0	5			2.3	○		○	○
Navacerrada	5	-1	2			4.0	○		○	○
Madrid/Barajas	11	3	5			3.0	○	≡	≡	○
Madrid (Cdad.Universitaria)	11	2	9				○	≡	≡	○
Guadalajara	13	2					○		○	○
Toledo	11	3	6			4.1	○		○	○
Cuenca	11	2	9			5.5	○		○	○
Molina de Aragón	9						○			
Ciudad Real	8	0	4			0.0	●	●	≡	≡
Albacete (A)	10	-1	9			3.2	○	○	○	○
Cáceres	13	4	10				○	○	○	○
Badajoz (A)	14	2	4			4.5	○		'	≡
Vitoria (A)	9	7	9	ip	ip		●		●	●
Logroño	12	7	10		ip	2.6	●		○	●
Logroño (A)	X	5	10		ip	0.6	●	●	●	●
Pamplona	10	7	9	ip	ip	1.0	'		'	'
Huesca (A)	10	6				0.4	○	≡	○	○
Daroca	10	2				2.0	○		○	○
Zaragoza (A)	12	9	13			0.5	○	○	○	○
Zaragoza	14	8	13				○		≡	○
Calamocha	9	0	7			3.2	○	○	○	○
Teruel	10	-1	7				●		●	●
Lérida	13	9	15			2.2	○		○	○
Gerona (A)	9	2	9				●		○	○
Barcelona	12	10	14			0.5	○		○	○
Barcelona (A)	11	9	15			0.0	○	○	○	○
Reus (A)	15	11	15			3.2	●		○	○
Tarragona	16	6	15			1.5	●		○	○
Tortosa	15	12	18			0.6	●		○	○

SÍMBOLOS UTILIZADOS EN LOS CUADROS DE METEOROS SIGNIFICATIVOS

- ' Llovizna ≡ Neblina < Relámpagos ▲ Granizo ○ Despejado ⊙ Nuboso ◀ NW 30 nudos ↗ NE 35 nudos
- /// Lluvia ≡ Niebla ☒ Tormenta * Nieve ⊙ Poco nuboso ● Cubierto ▼ SW 50 nudos ↘ SE 65 nudos

mb.

1060

1050

1040

1030

1020

1010

1000

990

980

970

960

950

940

Estaciones	Temperaturas (°C)			Precipitación (l/m ²)		Horas de sol ayer	Meteoros significativos			
	Máxima de ayer	Mínima de hoy	12 horas de hoy	06 ayer a 06 hoy	Hoy 06-12		18 horas de ayer	00 horas de hoy	06 horas de hoy	12 horas de hoy
Castellón de la Plana	17	5	19			2.5	☉		☉	☉
Valencia (A)	18	8	22			4.3	☉	☉	☉	☉
Valencia	18						☉			
Alicante (A)	18	12	19			8.8	☉	☉	☉	☉
Alicante	18	11				8.7	☉			
Murcia (A)	19	5	19			8.8	☉		☉	☉
Murcia	20		19				☉			
Cartagena	X	10	18				☉		☉	☉
San Javier	20	11	20			8.0	☉	☉	☉	☉
Sevilla (A)	18	4	13			9.5	☉	☉	☉	☉
Córdoba (A)	16	1	10			9.1	☉		☉	☉
Jaén									☉	☉
Granada (A)	14	X	6				☉	☉	☉	☉
Huelva	19		9				☉			
Jerez de la Frontera (A) ...	17	5	8				☉	☉	☉	☉
Cádiz	16	9	9			9.5	☉		☉	☉
San Fernando		6				9.0				
Tarifa	15	10	14			9.5			☉	☉
Málaga (A)	20	13	17			8.5	☉	☉	☉	☉
Almería (A)	17	6	16			8.4	☉	☉	☉	☉
Palma de Mallorca (A)	15	9	15			2.4	☉	☉	☉	☉
Mahón (A)	13	10	14			1.5	☉	☉	☉	☉
Ibiza (A)	15	9	16			3.1	☉	☉	☉	☉
Santa Cruz de Tenerife (A)...	19	10	15			7.4	☉	☉	☉	☉
Santa Cruz de Tenerife	22	15	20			7.2	☉		☉	☉
Las Palmas (A)	21	13	19			7.0	☉	☉	☉	☉
Fuerteventura (A)	20	11	19			5.0	☉		☉	☉
Lanzarote (A)	20	14	21			5.4	☉		☉	☉
Ceuta	15		14				☉			☉
Melilla	18	12	18			8.7	☉	☉	☉	☉

h./h.

200

190

180

170

160

150

140

130

120

110

100

90

80

70

60

50

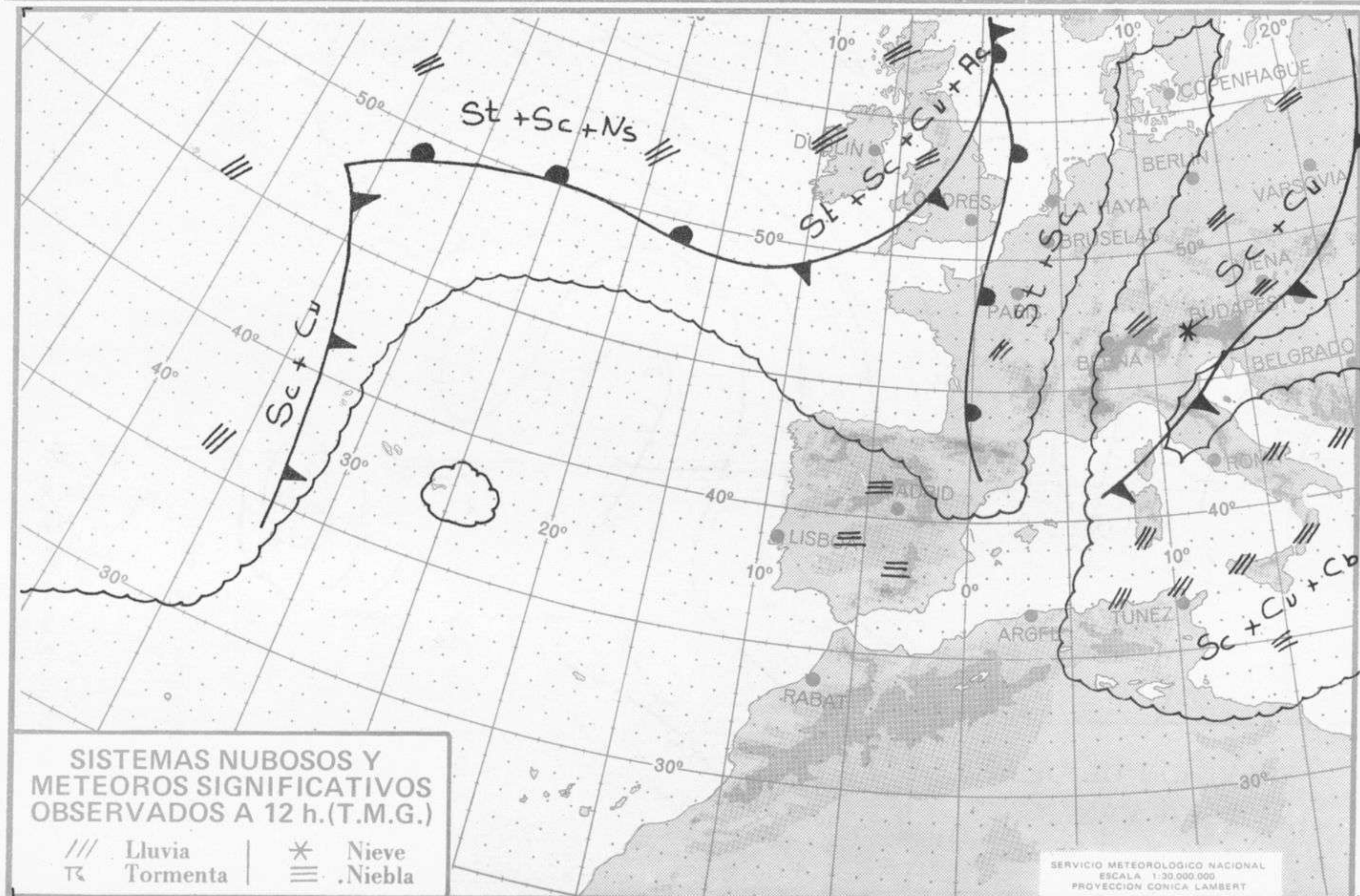
40

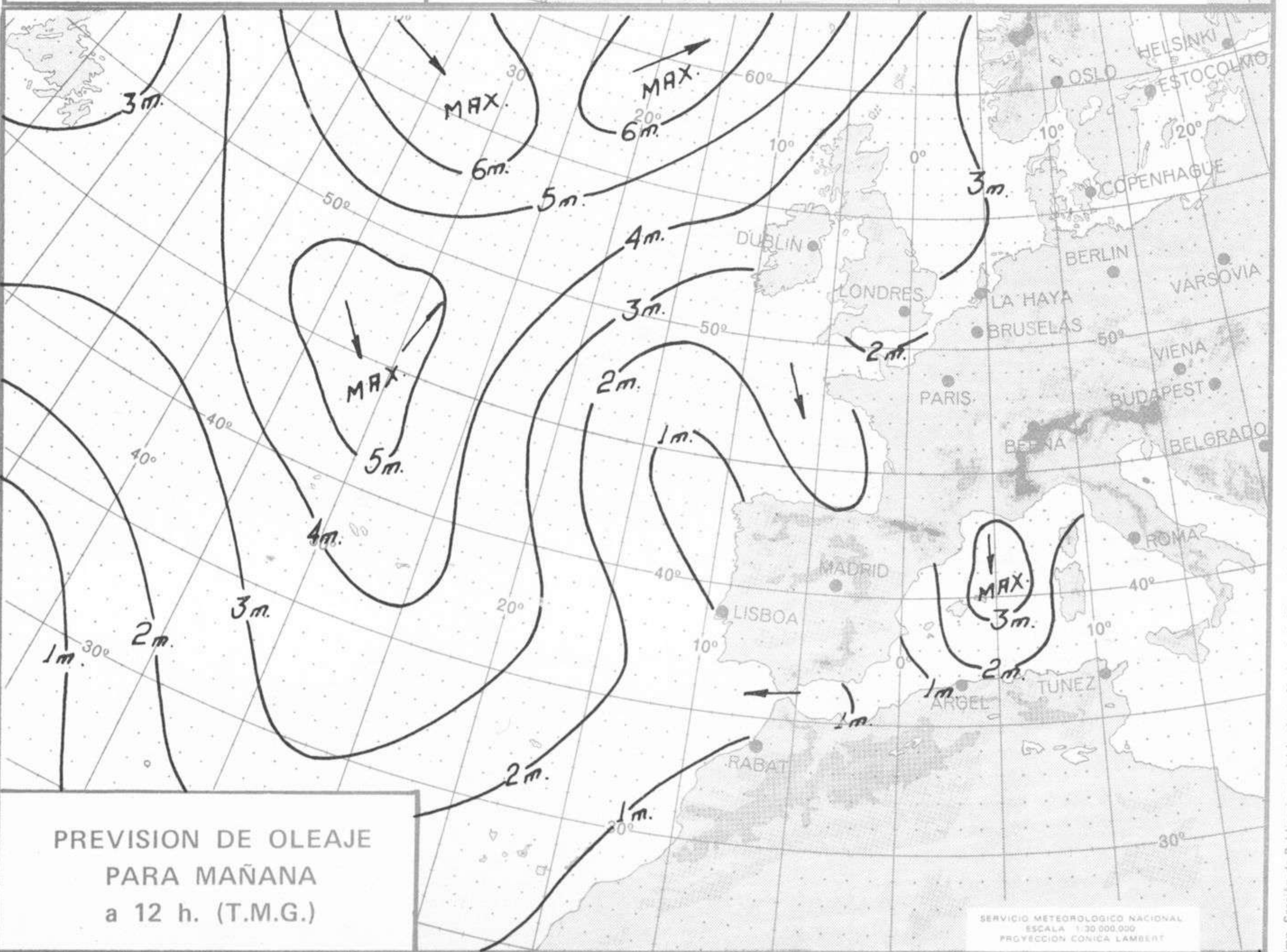
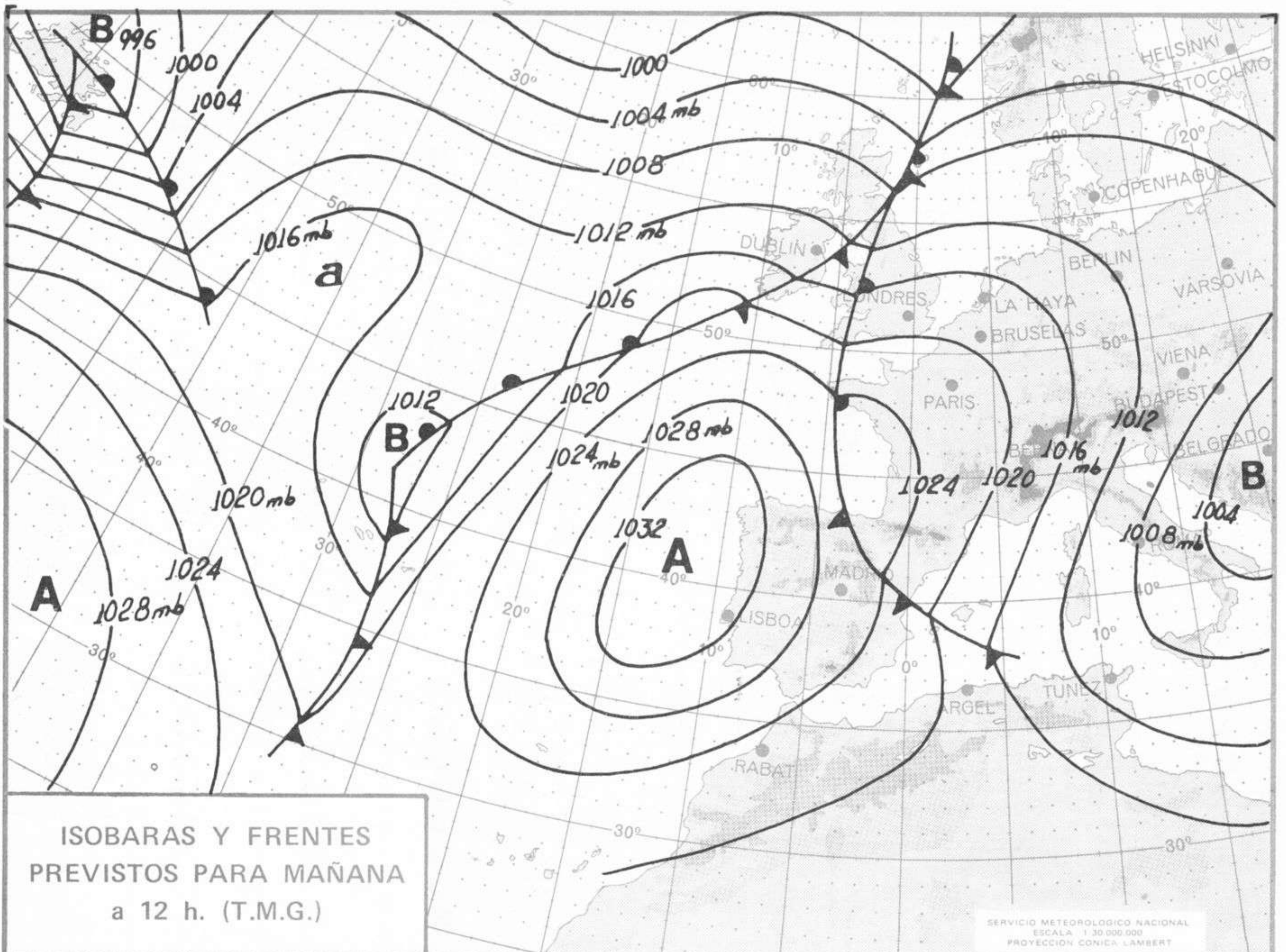
30

20

10

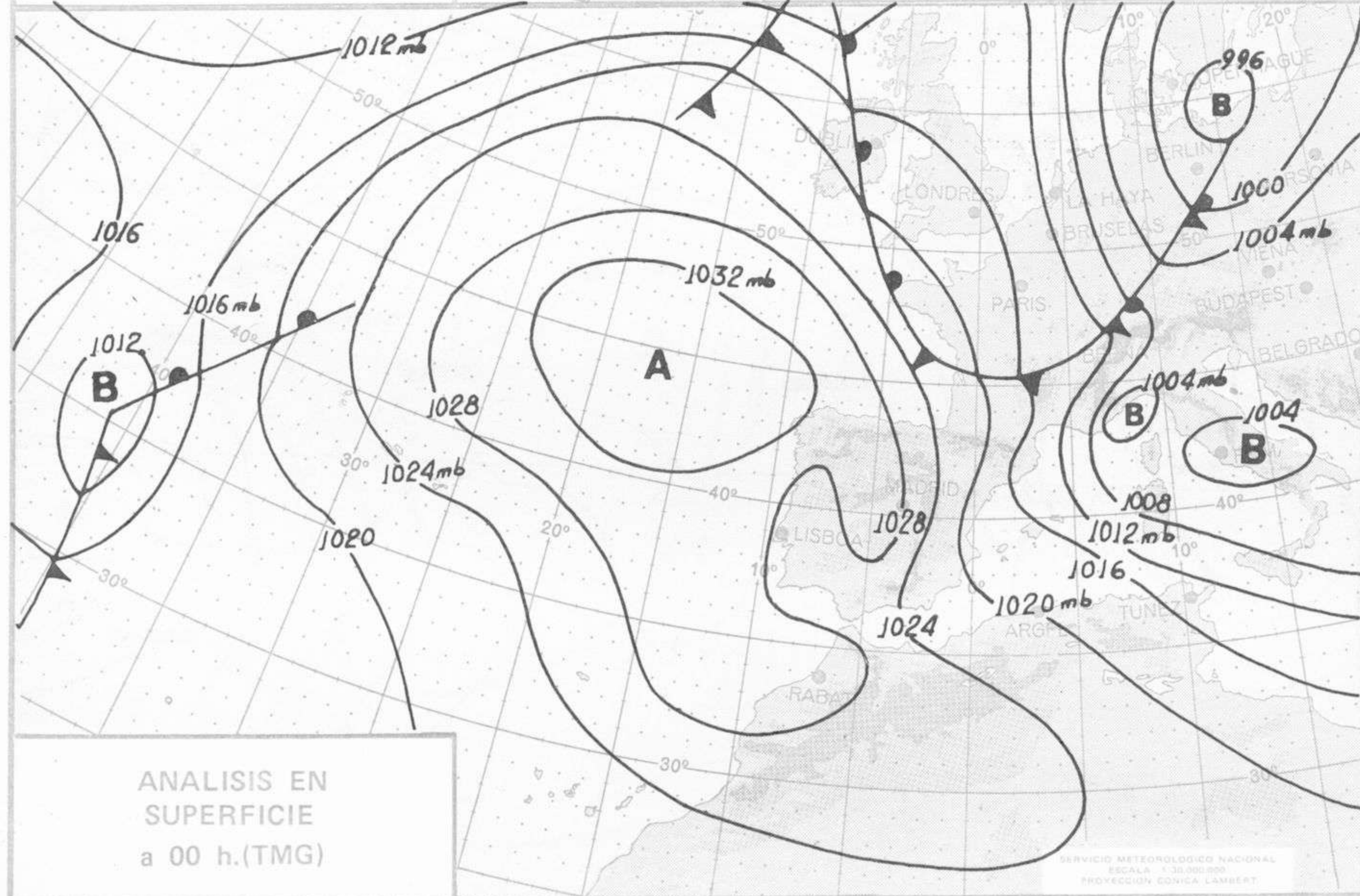
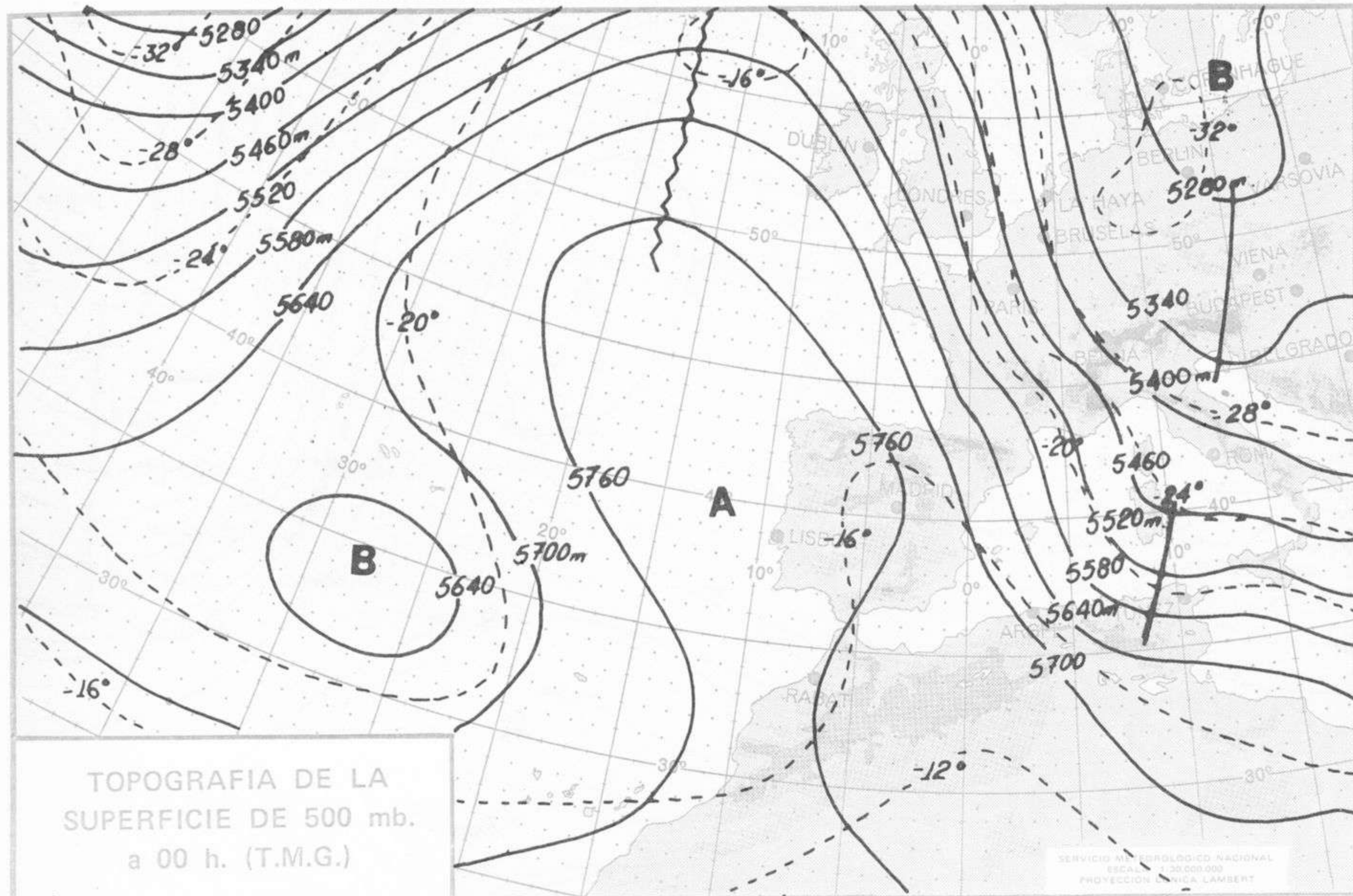
0

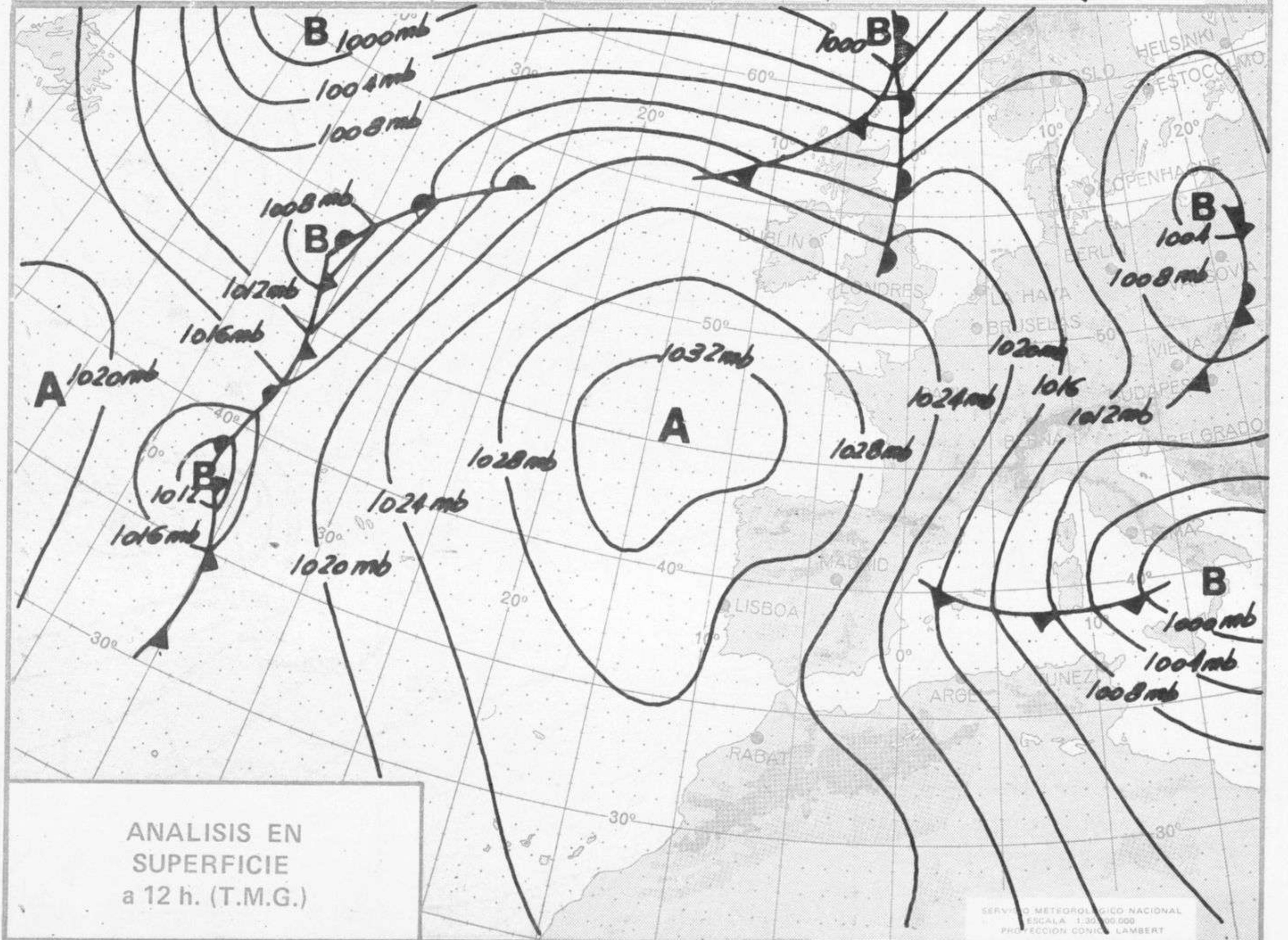
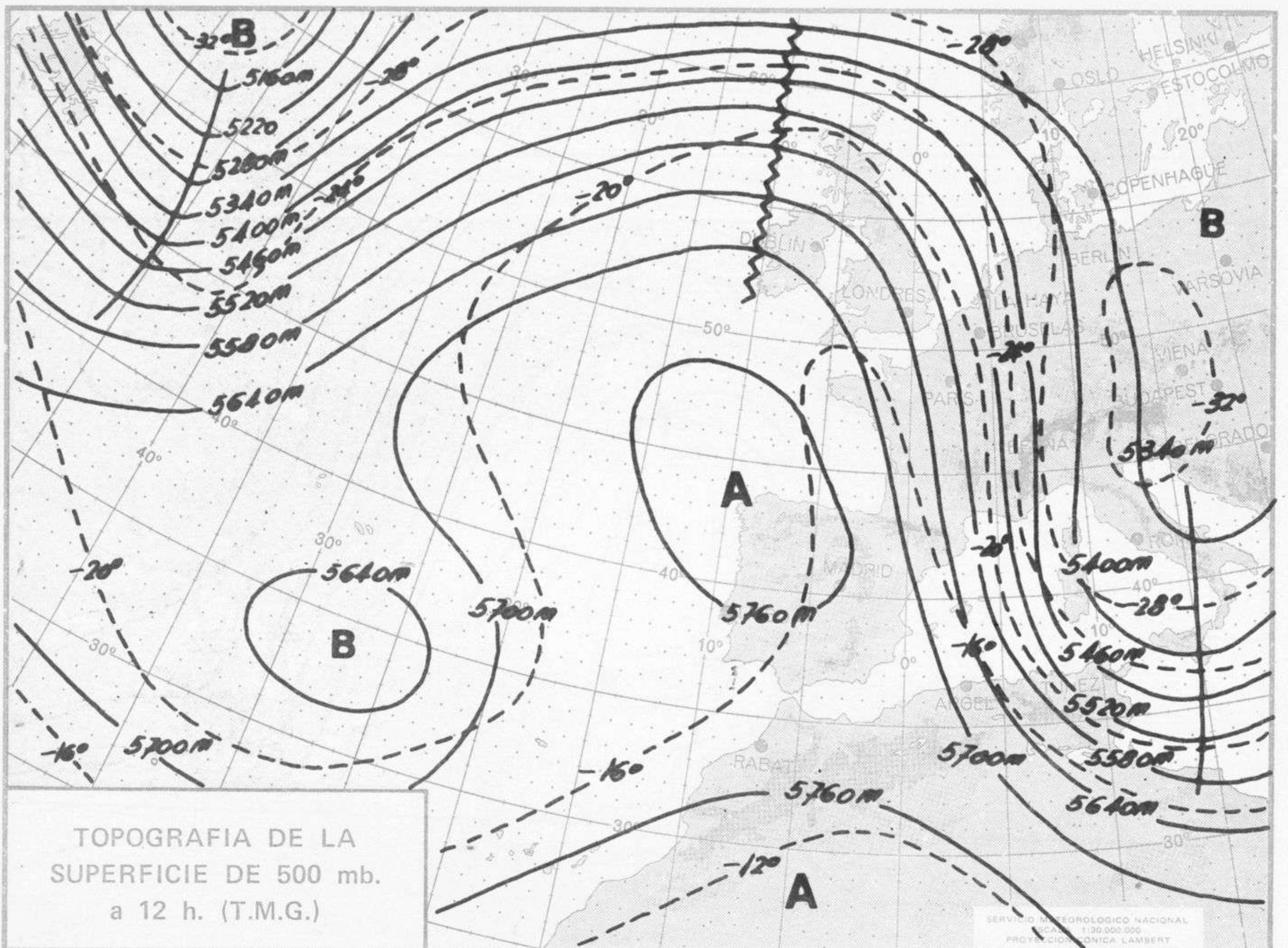


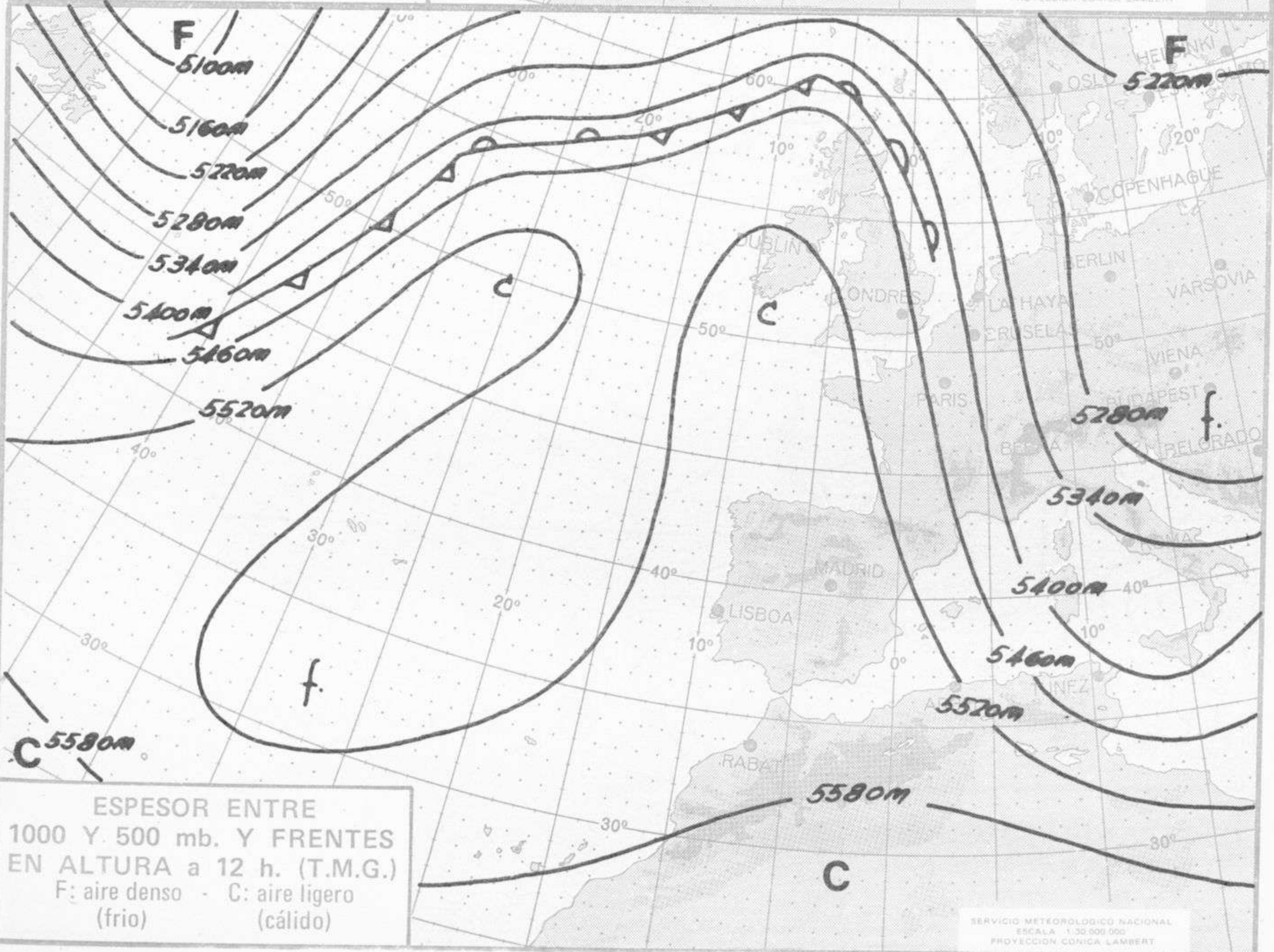
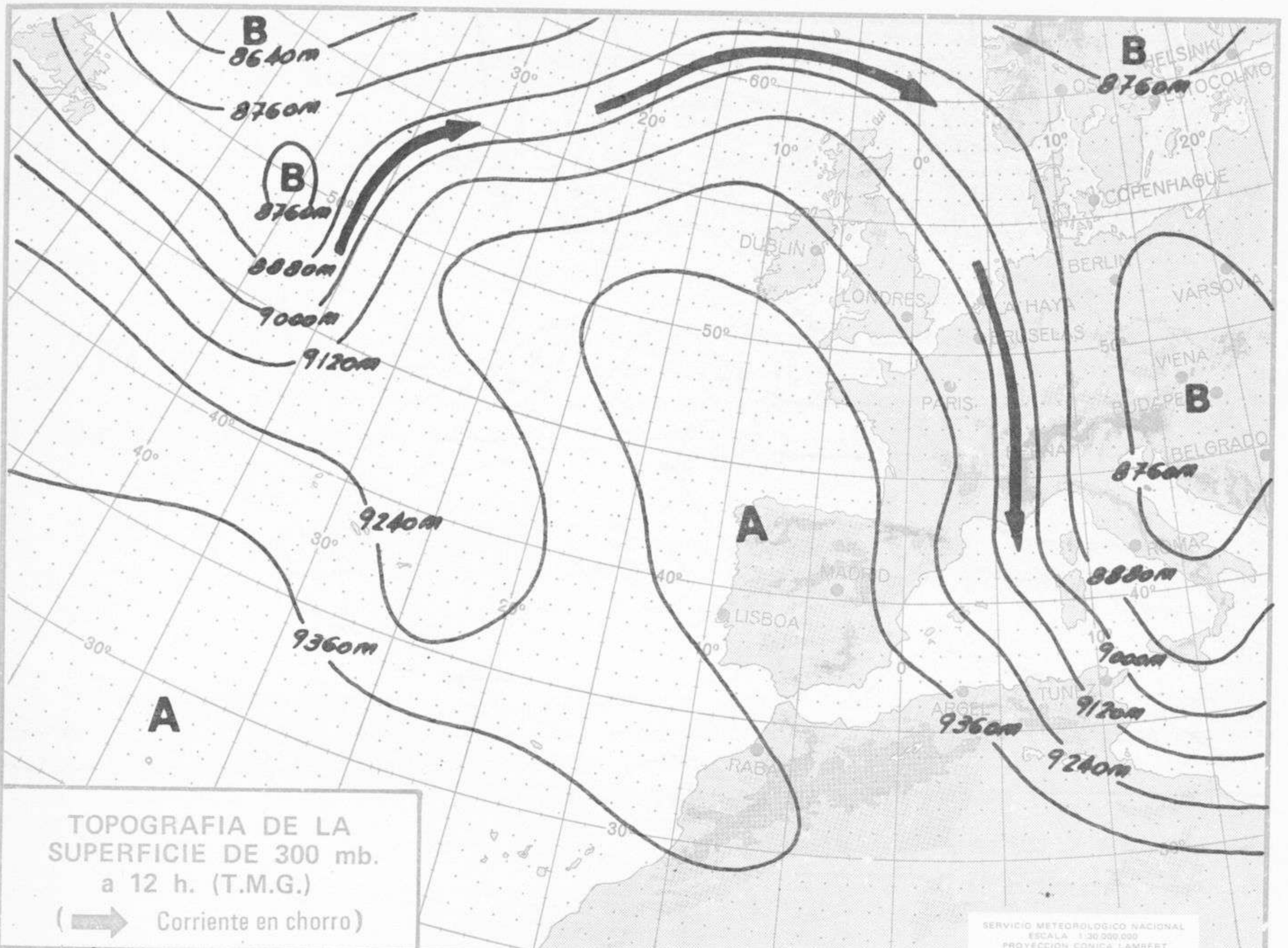


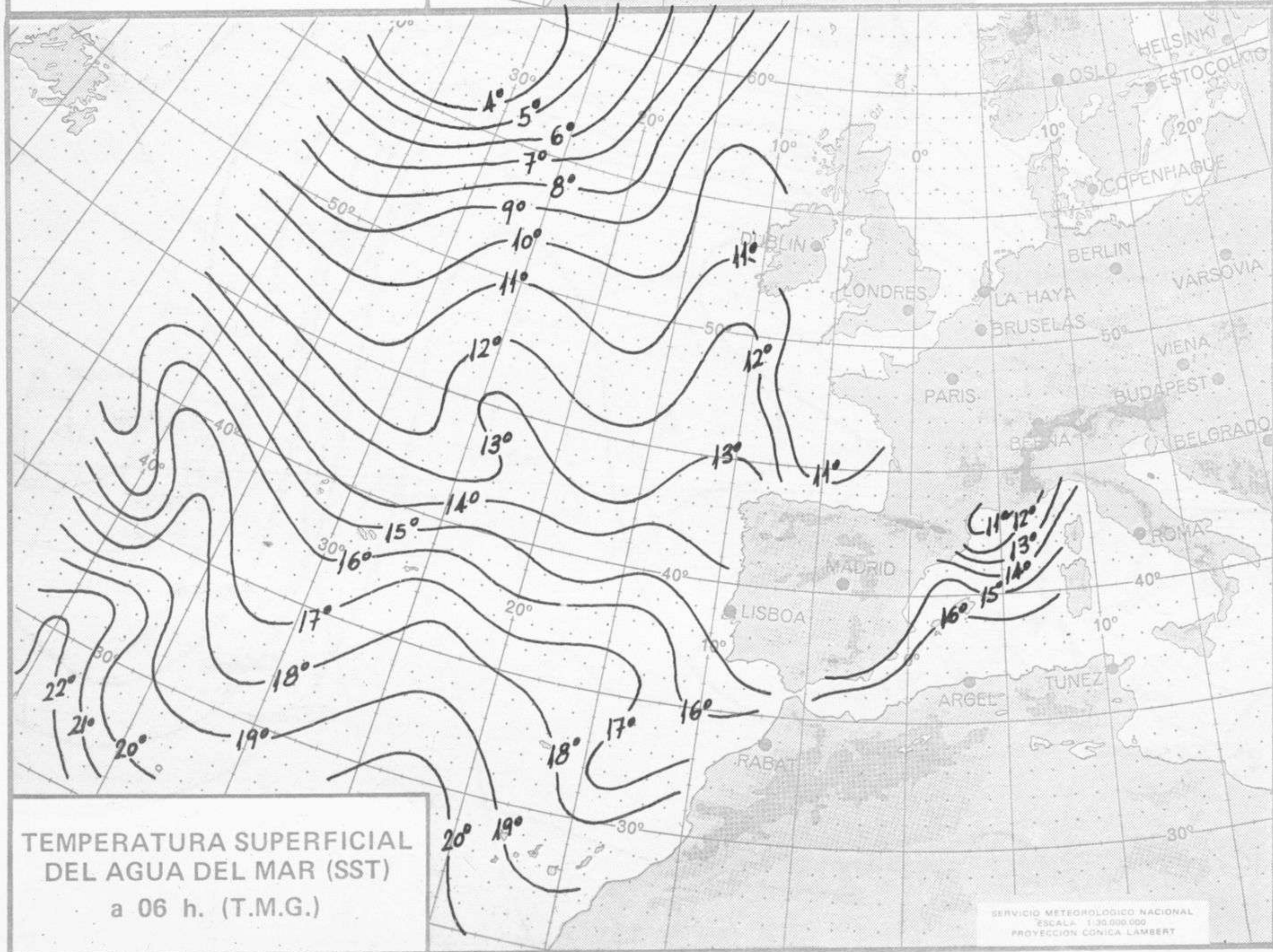
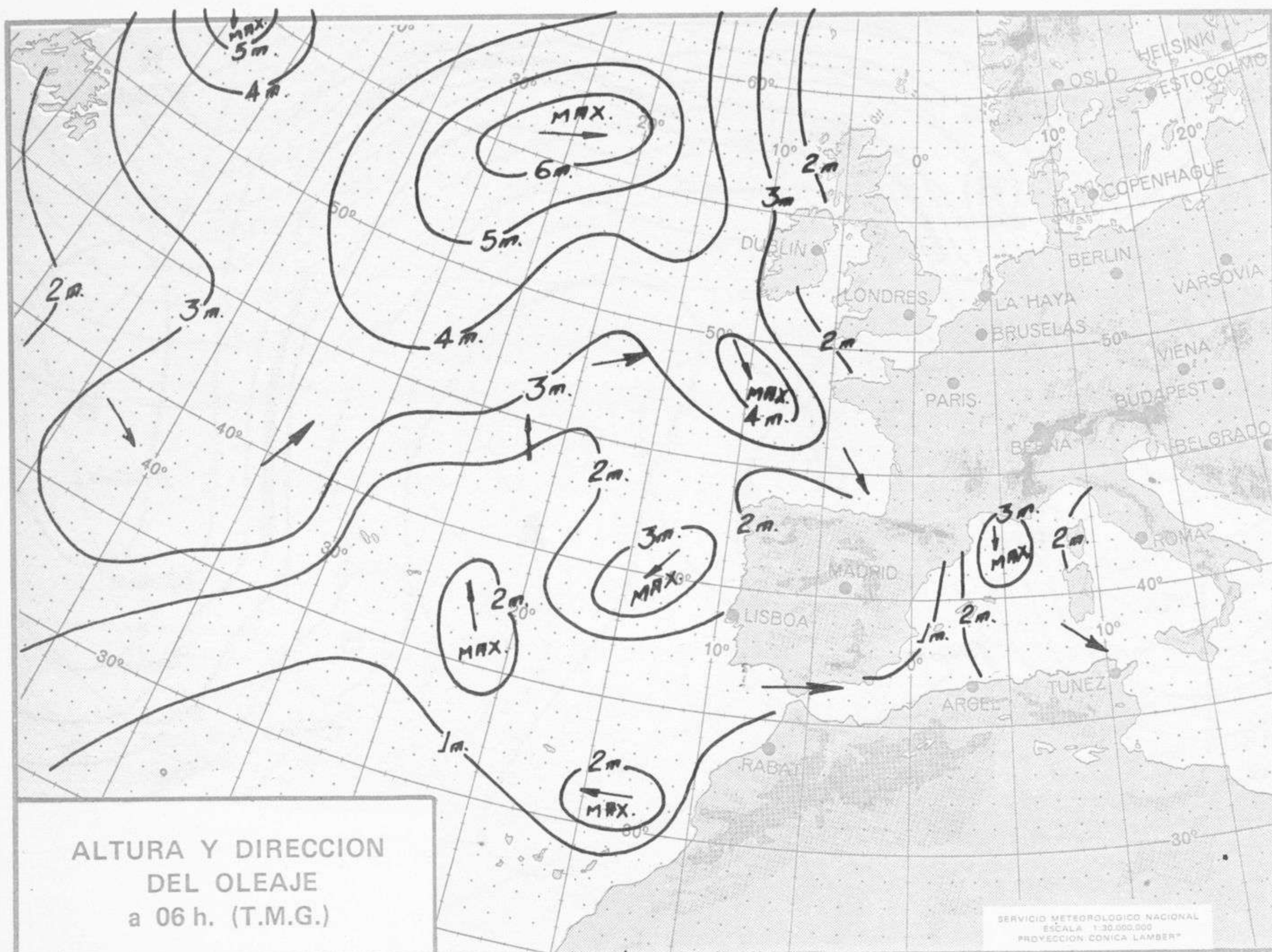


Dirección postal: Centro de Análisis y Predicción (Ciudad Universitaria), Apartado 285 - Madrid - 3 - (España) - Teléfono: 244 35 00
Fonometeo local: teléfono 094 - Fonometeo España: teléfono 232 69 40 de Madrid











COMPLEMENTO A LA INFORMACION TECNICA DIARIA



Dirección postal: Centro de Análisis y Predicción (Ciudad Universitaria), Apartado 285 - Madrid - 3 - (España) - Teléfono: 244 35 00
Fonometeo local: teléfono 094 - Fonometeo España: teléfono 232 69 40 de Madrid

MADRID, Domingo 28 de ENERO de 1.973

R A D I O S O N D E O S																VIENTO EN ALTITUD		
LA CORUÑA 08 001				MADRID / BARAJAS 08 221				PALMA DE M. / SON BONET 08 302				SANTA CRUZ DE TENERIFE 60 020				Estación		
Sondeo a 00 h.(T.M.G.)				Sondeo a 00 h.(T.M.G.)				Sondeo a 00 h.(T.M.G.)				Sondeo a 00 h.(T.M.G.)				Indicativo		
PPP hhh TT DD dd ff				PPP hhh TT DD dd ff				PPP hhh TT DD dd ff				PPP hhh TT DD dd ff				Dia/hora		
Presiones tipo																Altitud dd ff dd ff dd ff		
Puntos notables																Tierra		
PPP TT DD				PPP TT DD				PPP TT DD				PPP TT DD				1.000		
1025 11 58				951 3 05				1012 12 50				1017 17 58				1.500		
384 2 00				881 12 01				903 6 44				805 7				2.000		
865 6 73				500 -15				871 8 02				748 5 44				3.000		
844 6 73				305 -44				678 -6 19				584 -10 11				4.000		
759 2 73				200 -66				630 -7 58				572 -8				5.500		
646 -4 65				154 -73				390 -31 00				330 -40				7.000		
531 -15 57				139 -85				284 -54				252 -49				9.000		
468 -20 52				55 -68				171 -69				220 -49				10.500		
320 -40 01								165 -66				200 -45				12.000		
167 -75																13.500		
120 -87																16.000		
100 -70																Estación		
75 -87																Indicativo		
Sondeo a 12 h.(T.M.G.)				Sondeo a 12 h.(T.M.G.)				Sondeo a 12 h.(T.M.G.)				Sondeo a 12 h.(T.M.G.)				Dia/hora		
PPP hhh TT DD dd ff				PPP hhh TT DD dd ff				PPP hhh TT DD dd ff				PPP hhh TT DD dd ff				Tierra		
1.000 259 9 13 03 04				1.000 222				1.000 138 14 58 30 03				1.000 172 19 57 14 00				1.000		
850 1502 7 73 02 15				850 1553 6 62 01 15				850 1432 2 22 05 16				850 1540 10 14 00				1.500		
700 3163 1 05 04 15				700 3134 1 51 02 32				700 3036 -4 57 31 29				700 3123 1 XX XX				2.000		
500 5770 -18 59 05 12				500 5750 -15 63 35 20				500 5400 -17 34 02				500 5750 -15				3.000		
400 7400 -26 69 05 14				400 7400 -28 03 30				400 7270 -30 35 05				400 7400 -20 29 33				4.000		
300 5400 -44 05 17				300 5400 -45 03 40				300 5240 -47 25 43				300 5400 -44 25 33				5.500		
250 10500 -54 05 17				250 10500 -55 03 45				250 10430 -55				250 10500 -53 23 40				7.000		
200 12000 -65 05 16				200 11930 -55 02 45				200 11920 -64				200 2040 -51 27 40				9.000		
150 13700 -73 02 13				150 13630 -70 35 50				150 13570 -83				150 3890 -57 27 33				10.500		
100 15140 -87 35 19				100 15170 -84 33 30				100				100 5400 -87 27 25				12.000		
70				70 13340 -85 33 40				70				70 10550 -87 27 25				13.500		
50				50				50				50				16.000		
30				30				30				30				Estación		
20				20				20				20				Indicativo		
10				10				10				10				Dia/hora		
Puntos notables																Tierra		
PPP TT DD				PPP TT DD				PPP TT DD				PPP TT DD				1.000		
1024 10 1				051 4 05				1011 15 58				1010 20 52				1.500		
074 0 02				00 9 67				045 2 21				0 2 9 30				2.000		
450 7 73				05 6 63				02 2 57				02 10				3.000		
012 7 74				03 7 60				032 -0 57				032 4				4.000		
750 5 73				05 1 01				012 -7 60				534 -11				5.500		
057 -4 61				035 -10 63				500 -3				030 -55				7.000		
500 -12 59				040 -37				004 -54				0 -50				9.000		
404 -24 50				00 -50				100 -70				101 -67				10.500		
405 -23 70				157 -76				150 -83				70 -67				12.000		
300 -40 02				140 -83				101 -83								13.500		
100 -75																16.000		
132 -87																		

