



BOLETIN DIARIO

AÑO XXI
2ª Epoca
Núm. 167

MADRID, JUEVES 15 de JUNIO de 1972

Dirección postal: Centro de Análisis y Predicción (Ciudad Universitaria), Apartado 285 - Madrid - 3 - (España) - Teléfono: 244 35 00
Fonometeo local: teléfono 094 - Fonometeo España: teléfono 232 69 40 de Madrid

TIEMPO PASADO (de 12 horas de ayer a 12 horas, T.M.G., de hoy):

Nubosidad y precipitaciones: En la tarde de ayer fueron frecuentes los chaparrones en Galicia, Cantábrico, Duero, Meseta inferior, Ebro, Pirineos y Baleares y llovió muy débilmente en puntos de Levante y Andalucía. Durante la noche pasada y la mañana de hoy ha continuado el régimen de chubascos en el Cantábrico, ambas mesetas, valle del Ebro y Cataluña, con tormentas en esta última región. En Levante, Baleares y Canarias el cielo ha permanecido parcialmente nuboso y despejado en Andalucía.

Vientos fuertes: Durante la tarde de ayer hubo viento fuerte en Almería y en la mañana de hoy se han registrado rachas aisladas en Albacete y Valencia.

Temperaturas destacables: Excepto en Canarias y Asturias, han sido inferiores a las normales, con máximas de ayer del orden de los 25° en Levante y Canarias y mínimas de hoy de 7° en Teruel y Soria y 8 y 9° en algunos puntos de las dos mesetas. Las mínimas más altas han sido de 18° en Cádiz, 17° en Menorca y 16° en Alicante.

PRONOSTICO PARA MAÑANA:

Nuboso con chubascos en el Cantábrico, alto Ebro y puntos de Cataluña y Baleares. En las demás regiones nubosidad variable con algunos chubascos en los sistemas montañosos y puntos muy aislados del Duero y Galicia. Aumento de temperaturas.

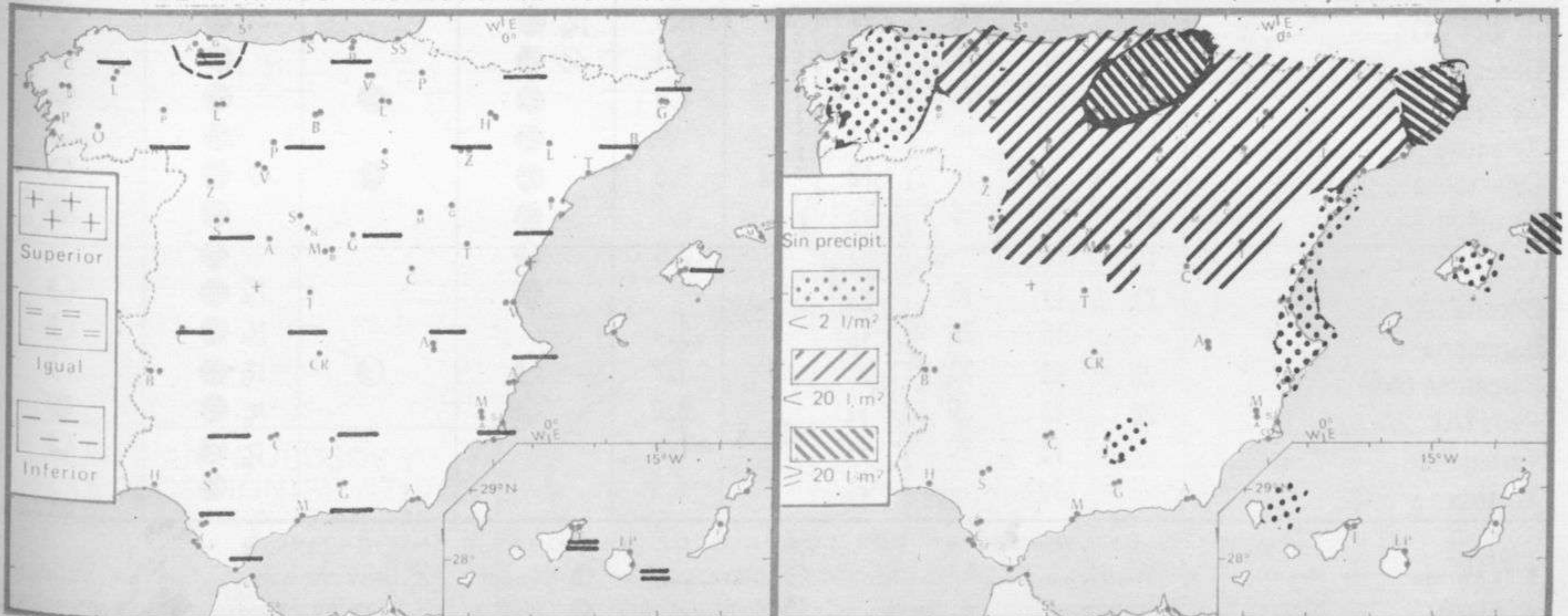
TENDENCIA PARA LOS DIAS17.y.18.....

Día 17: Chubascos dispersos en el Cantábrico y alto Ebro. En las demás regiones nubosidad de evolución diurna más acusada en la mitad norte de la Península. Riesgo de algún chubasco en los sistemas Central e Ibérico. Continuará el aumento de temperaturas.

Día 18: Nubosidad variable con algún chubasco en el Cantábrico. En las demás regiones cielo poco nuboso.

NIVEL TERMICO RESPECTO AL NORMAL

AREAS CON PRECIPITACION (12 h. ayer a 12 h. hoy)

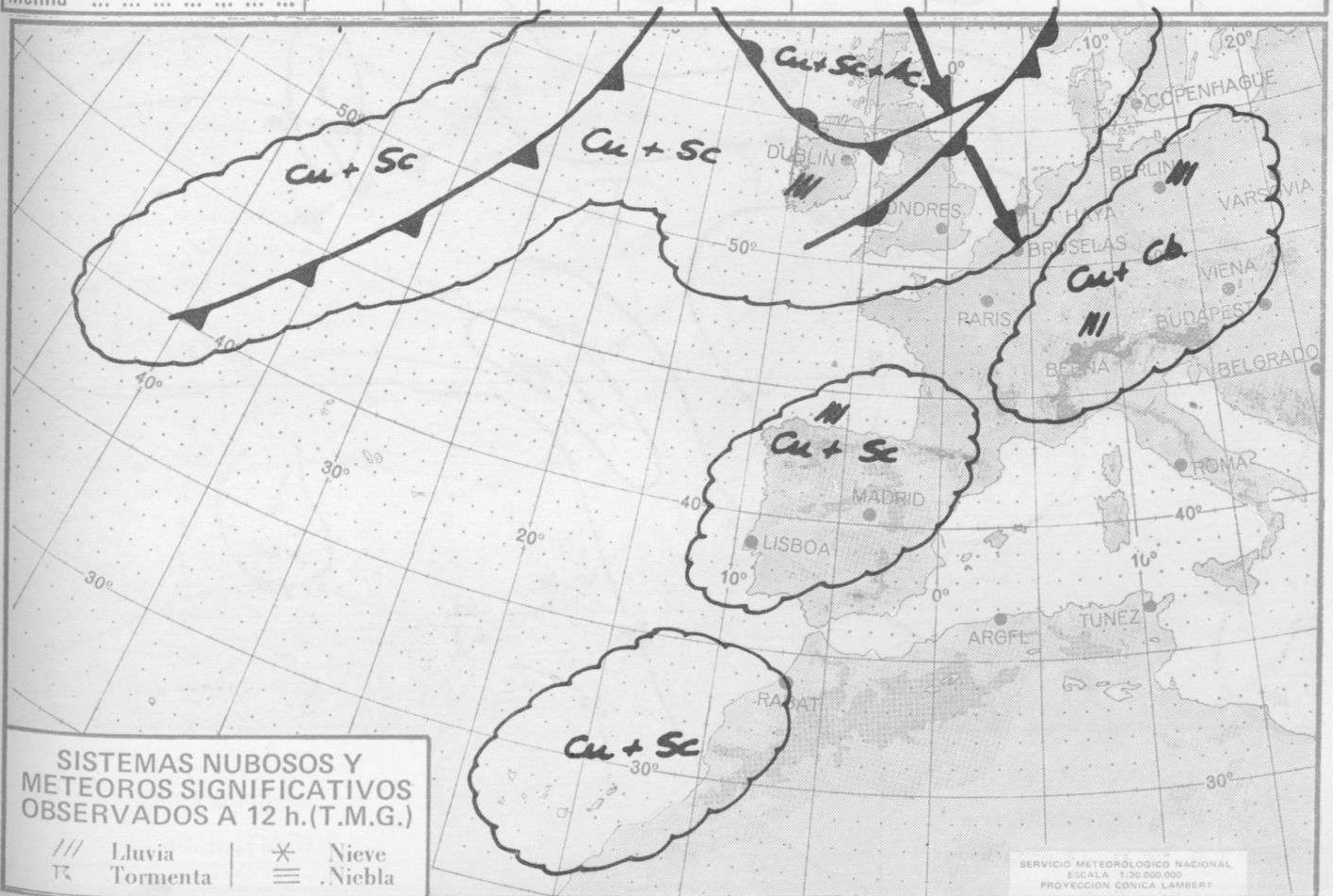


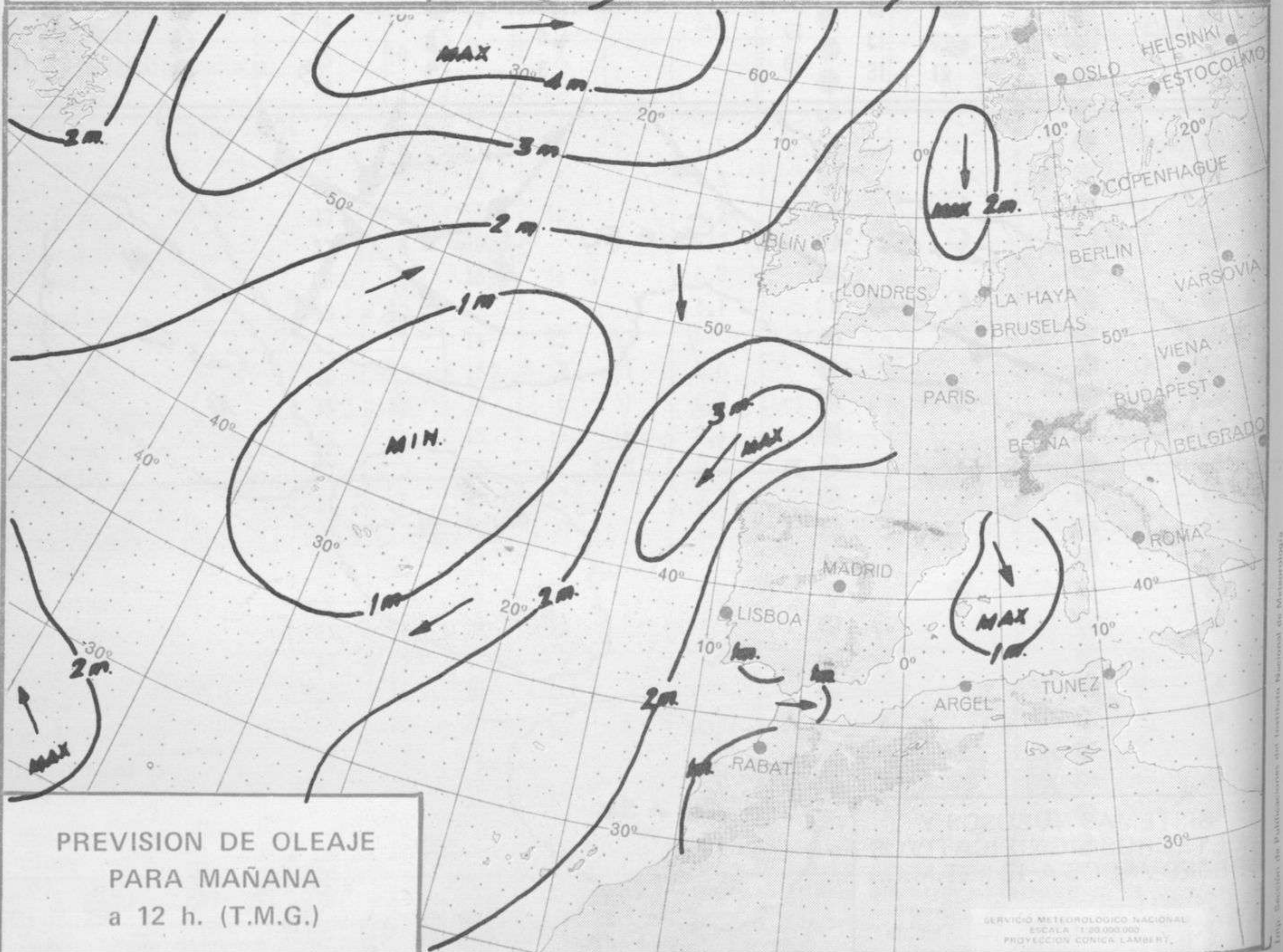
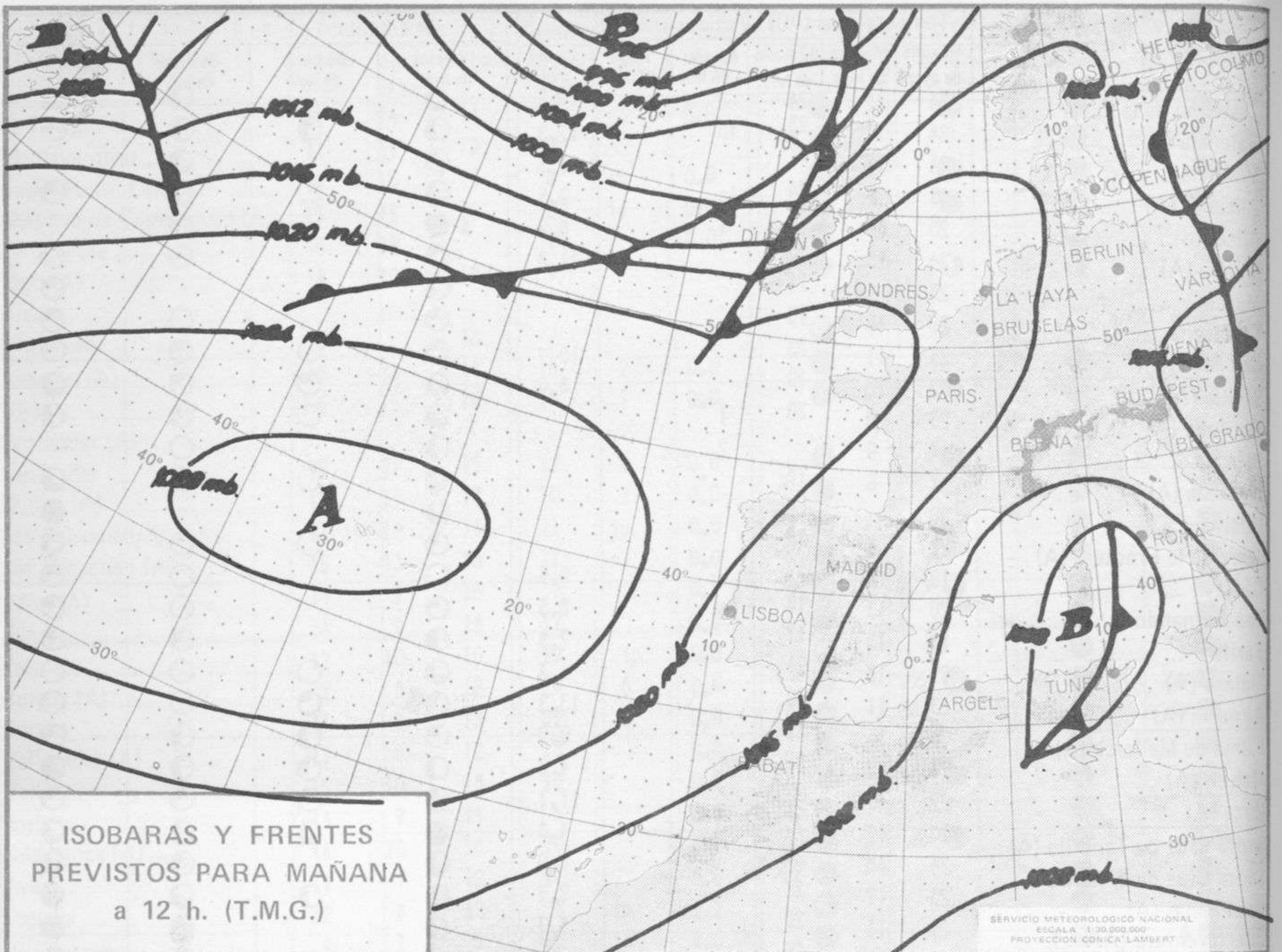
Estaciones	Temperaturas (°C)			Precipitación (l/m ²)		Horas de sol ayer	Meteoros significativos			
	Máxima de ayer	Mínima de hoy	12 horas de hoy	06 ayer a 06 hoy	Hoy 06-12		18 horas de ayer	00 horas de hoy	06 horas de hoy	12 horas de hoy
La Coruña	15	14	14	1		0.0	●	●	●	●
Monteventoso	14	11	13	1			≡ ●		≡ ●	≡ ●
Lugo (Punto Centro)	14	10	14	2	ip	0.0	●	●	●	●
Santiago de Compostela (A)	15	14	13	2	ip	0.0	●	●	≡ ●	●
Pontevedra	16	10		1		0.0	/// ●	○	○	○
Vigo (A)	14	10	19	1			●	○	○	○
Orense							○			●
Ponferrada	16		18	2			○			●
Asturias (A)	15	13	14	13	2	0.0	●	●	●	●
Gijón	16	15	15	18	1	0.0	●	●	●	/// ●
Santander (A)							●	●	●	●
Santander	16	12	15	12	1	0.0	/// ●	●	/// ●	●
Bilbao (A)	17	14	17	10	1	0.0	/// ●	●	/// ●	●
San Sebastian/Igueldo	13	12	14	21	ip	0.0	/// ●	○	●	≡ ●
San Sebastian (A)	15	13	18	11		0.0	/// ●	●	●	●
León (A)	14	9	16	7		0.0	●	○	○	●
Zamora	14	9	18	17		0.0	/// ●	○	○	●
Palencia	12	10	16	10	ip	0.0	○	/// ●	●	●
Burgos (A)	X	8	12	20	8	0.0	●	/// ●	/// ●	/// ●
Burgos	11	9	13	32	6	0.0	●	●	/// ●	/// ●
Valladolid (A)	13	9	12	13		0.0	●	●	●	●
Valladolid	15	10	18	16		0.0	●	/// ●	●	●
Soria	14	7	14	5		0.0	/// ●	●	●	○
Salamanca (A)	14	10	18	19		0.4	/// ●	/// ●	●	○
Avila	11	7	12	7		0.6	/// ●	●	●	●
Segovia	12	8	13	8	ip	2.2	○	○	●	●
Navacerrada	4	1	5	10	ip	0.0	●	○	●	●
Madrid/Barajas	16	10	17	1		2.2	●	●	●	●
Madrid (Cdad. Universitaria)	15	10	16	1			●	●	●	●
Guadalajara	18	9					●	●	●	●
Toledo	X	11	17			3.0	○	●	●	○
Cuenca	15	7	11	12	ip	1.1	○	●	●	/// ●
Molina de Aragón	15	7	13	5		4.8	●	●	/// ●	●
Ciudad Real	17	6		ip		6.2	○	○	●	○
Albacete (A)	17	8	16			6.2	○	○	○	○
Cáceres	16	9	18	ip		6.0	●	●	●	●
Badajoz (A)	19	12	19			8.1	○	○	●	●
Vitoria (A)	13	11	14	13	17		/// ●	●	/// ●	●
Logroño	16	10	18	7	1	0.0	●	○	●	●
Logroño (A)	15	11	18	6	1	0.0	●	○	●	○
Pamplona	16	11	15	16	ip	2.4	●	●	●	●
Huesca (A)	17	10	16	19	3	0.0	/// ●	●	/// ●	○
Daroca	17	9	16	17		2.3	/// ●	●	●	●
Zaragoza (A)	20	12	19	9		4.9	●	●	●	●
Zaragoza	19	12	19	8	ip		●	●	●	○
Calamocha	16	6	15	12	1	2.5	●	●	/// ●	●
Teruel	17	7	16	ip			●	●	●	●
Lérida	19	13		4		6.6	○	●	●	○
Gerona (A)	21	11	16	65			●	●	/// ●	○
Barcelona		15	20	ip	1	6.4	●	●	/// ●	○
Barcelona (A)	20	13	19		3	7.0	○	○	/// ●	○
Reus (A)	20	13	20	14		8.0	○	○	/// ●	○
Tarragona		13	20	8		8.4	●	●	/// ●	○
Tortosa		12		ip		5.9	●	●	●	●

SÍMBOLOS UTILIZADOS EN LOS CUADROS DE METEOROS SIGNIFICATIVOS

- ☉ Llovizna ≡ Neblina ⚡ Relámpagos ▲ Granizo ○ Despejado ● Nuboso ⚡ NW 30 nudos ⚡ NE 35 nudos
- /// Lluvia ≡ Niebla ☄ Tormenta ✖ Nieve ○ Poco nuboso ● Cubierto ✓ SW 50 nudos ⚡ SE 65 nudos

Estaciones	Temperaturas (°C)			Precipitación (l/m ²)		Horas de sol ayer	Meteoros significativos			
	Máxima de ayer	Mínima de hoy	12 horas de hoy	06 ayer a 06 hoy	Hoy 06-12		18 horas de ayer	00 horas de hoy	06 horas de hoy	12 horas de hoy
Castellón de la Plana	24	12	24	3		10.2	☉	☉	☉	☉
Valencia (A)	24	13	23	1p		12.3	☉	☉	☉	☉
Valencia	24	16				11.5	☉	☉	☉	☉
Alicante (A)	25	15	24	1p		9.5	☉	☉	☉	☉
Alicante	23	16		1		8.9	☉	☉	☉	☉
Murcia (A)	24	13	23			11.8	☉	☉	☉	☉
Murcia	25		24				☉	☉	☉	☉
Cartagena	20	16	19				☉	☉	☉	☉
San Javier	25	11	23			10.7	☉	☉	☉	☉
Sevilla (A)	22	10	19			8.0	☉	☉	☉	☉
Córdoba (A)	23	8	20	1			☉	☉	☉	☉
Jaén	X	9		2			☉	☉	☉	☉
Granada (A)	X	6	18				☉	☉	☉	☉
Huelva	20		18				☉	☉	☉	☉
Jerez de la Frontera (A) ...	21	8	20				☉	☉	☉	☉
Cádiz	19	14	17			9.5	☉	☉	☉	☉
San Fernando	20	13	19	1p		8.5	☉	☉	☉	☉
Tarifa	18	13	17			7.8	☉	☉	☉	☉
Málaga (A)	25	10	21			4.4	☉	☉	☉	☉
Almería (A)	23	11	19			13.3	☉	☉	☉	☉
Palma de Mallorca (A)	21	15	22			9.0	☉	☉	☉	☉
Mahón (A)	21	17	20	36		4.3	☉	☉	☉	☉
Ibiza (A)	22	15	22	1		11.1	☉	☉	☉	☉
Santa Cruz de Tenerife (A) ...	18	12	16			4.8	☉	☉	☉	☉
Santa Cruz de Tenerife	24	18	20			8.0	☉	☉	☉	☉
Las Palmas (A)	23	17	21			7.7	☉	☉	☉	☉
Fuerteventura (A)	25	18	20			8.7	☉	☉	☉	☉
Lanzarote (A)	23	15	20			4.7	☉	☉	☉	☉
Ceuta	20	13	19			4.8	☉	☉	☉	☉
Melilla	21	16	20			7.3	☉	☉	☉	☉







INFORMACION TECNICA DIARIA

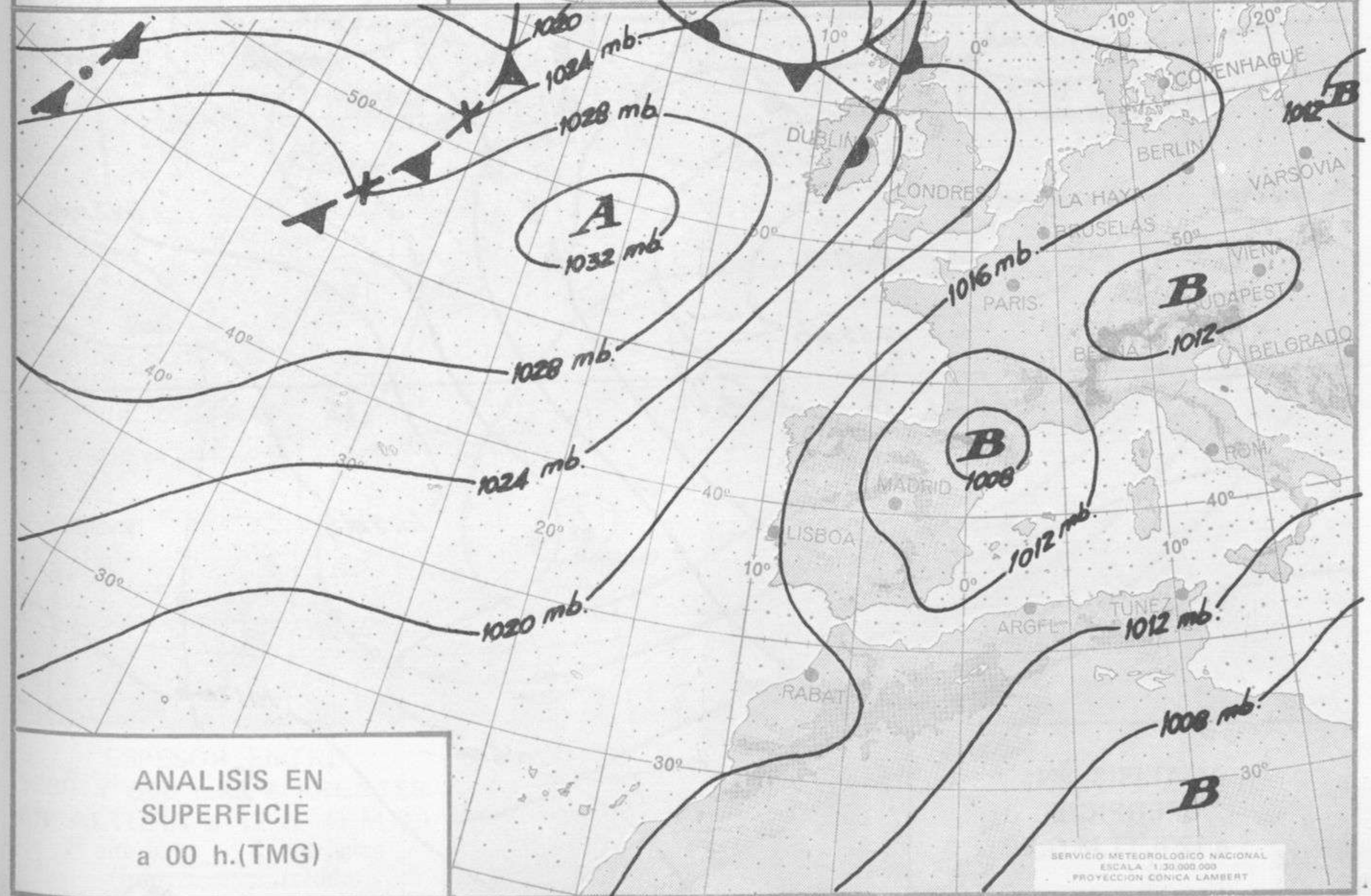
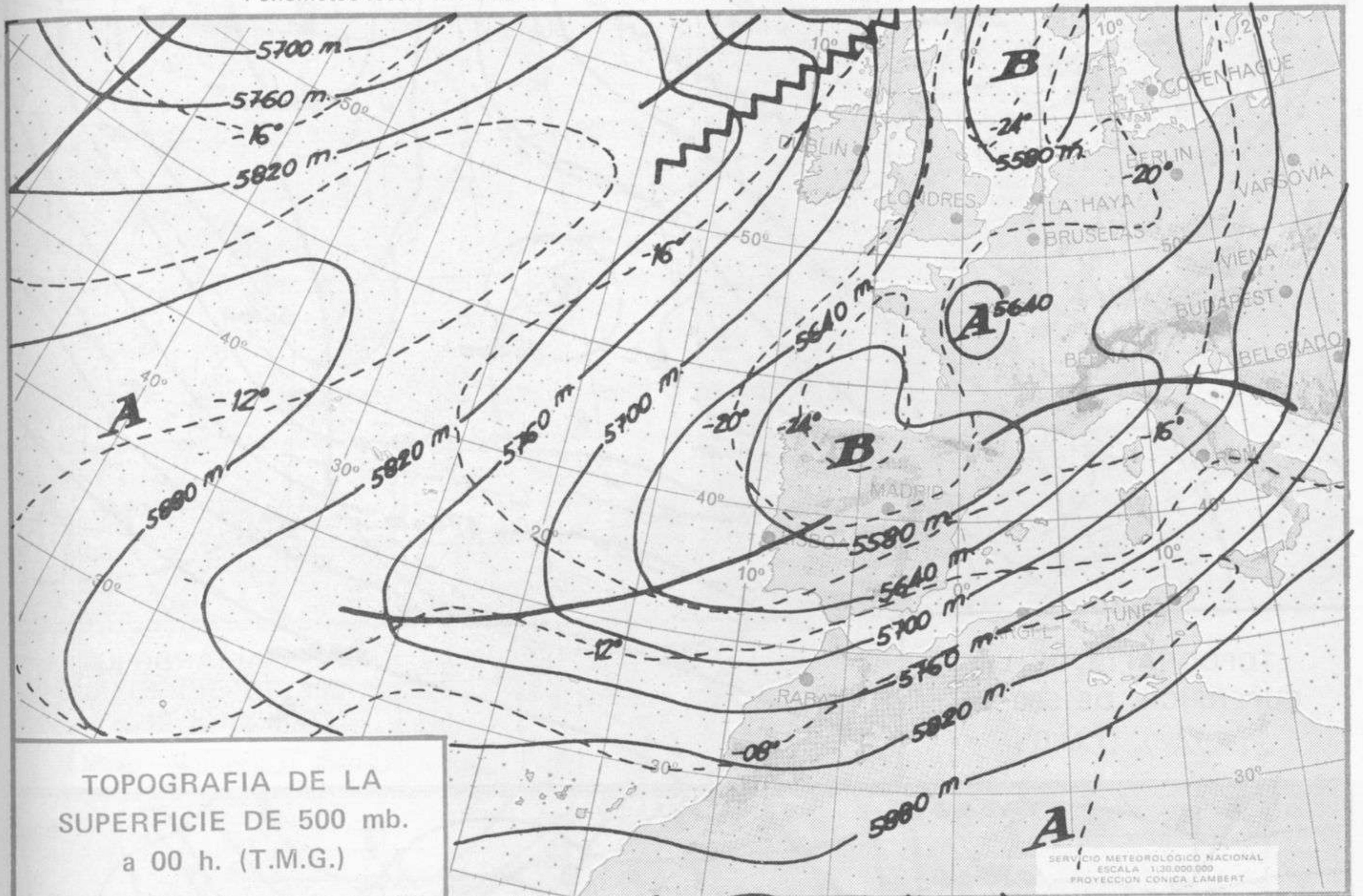
Núm. 167

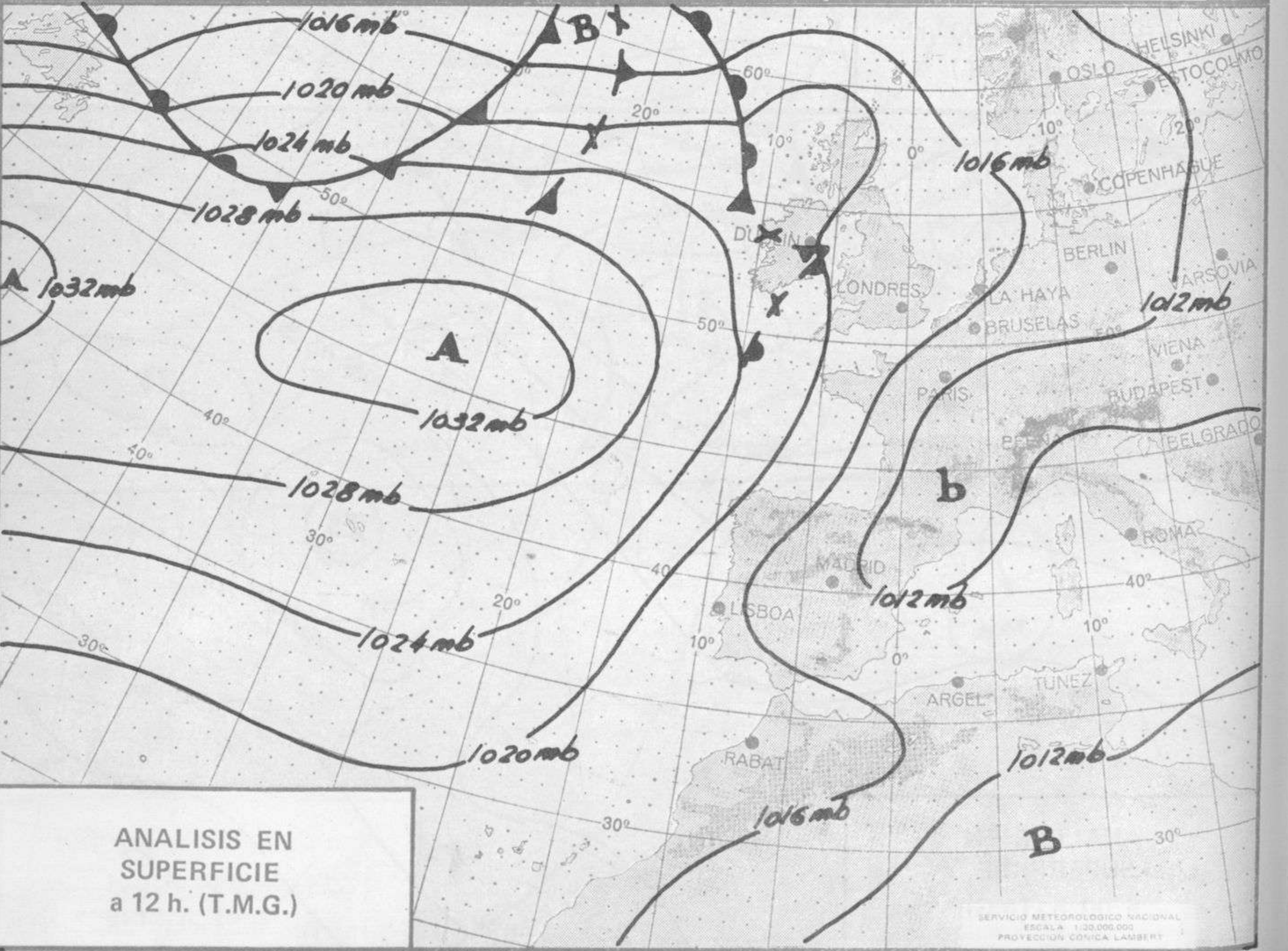
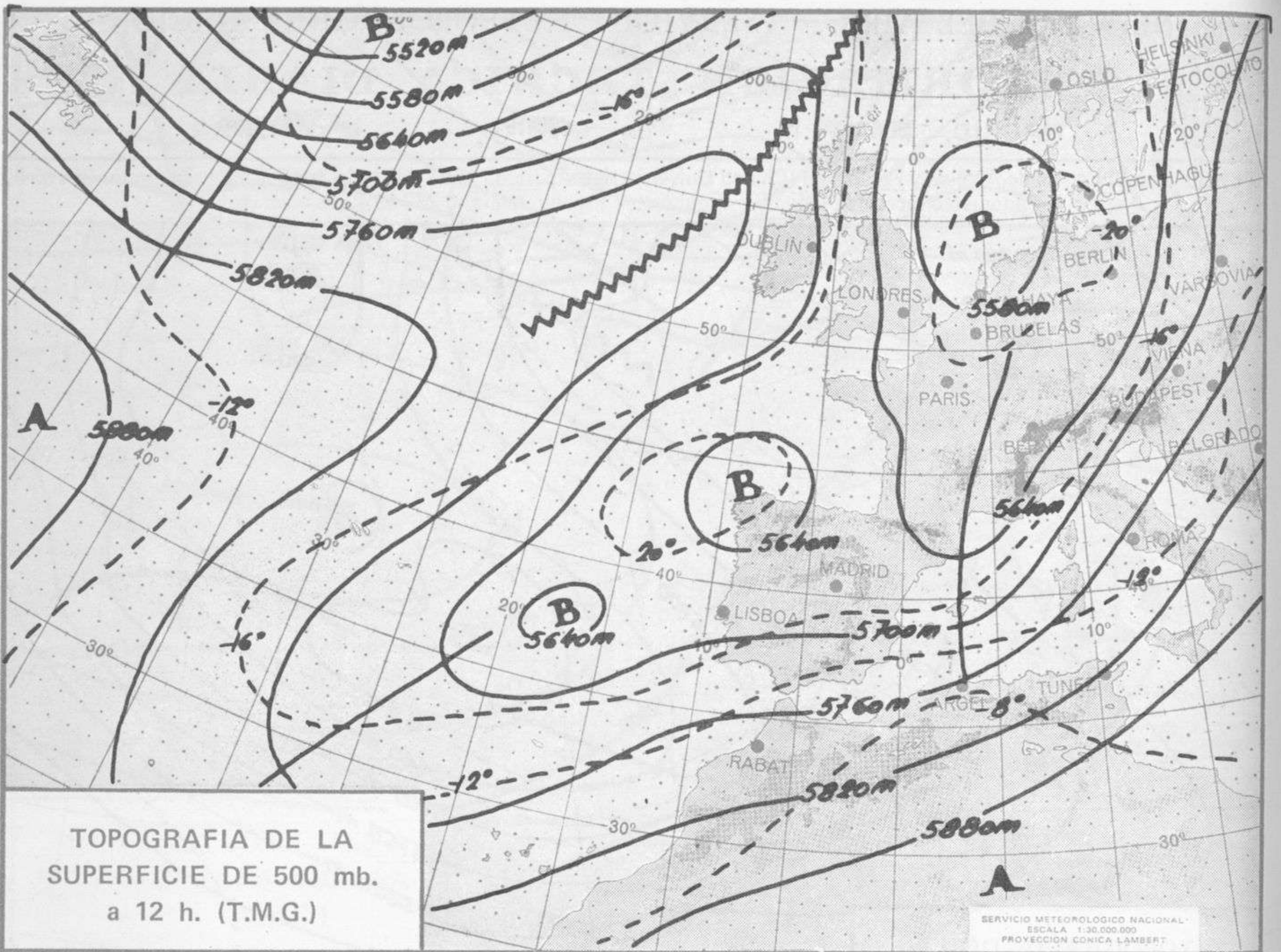
MADRID, JUEVES 15

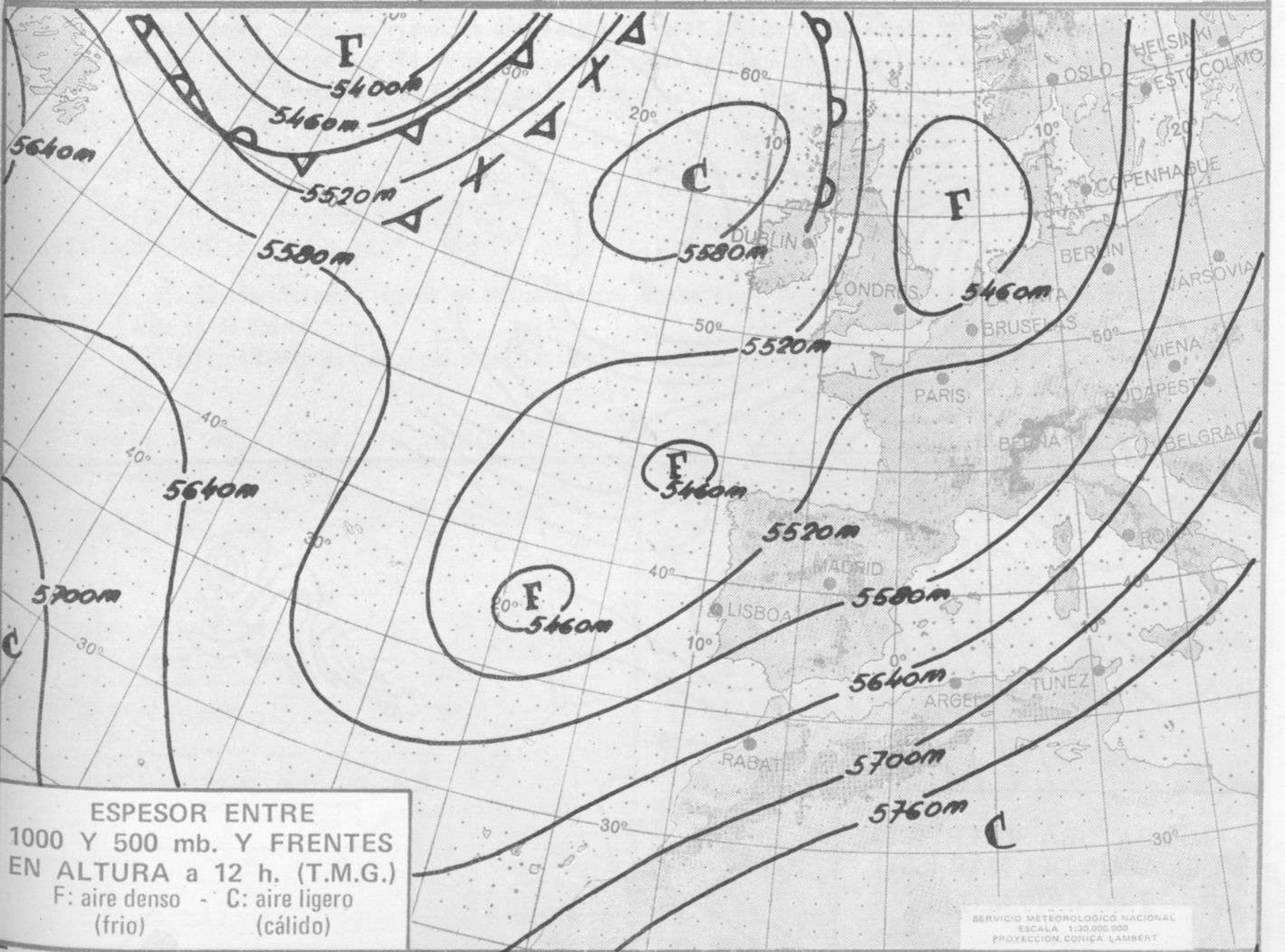
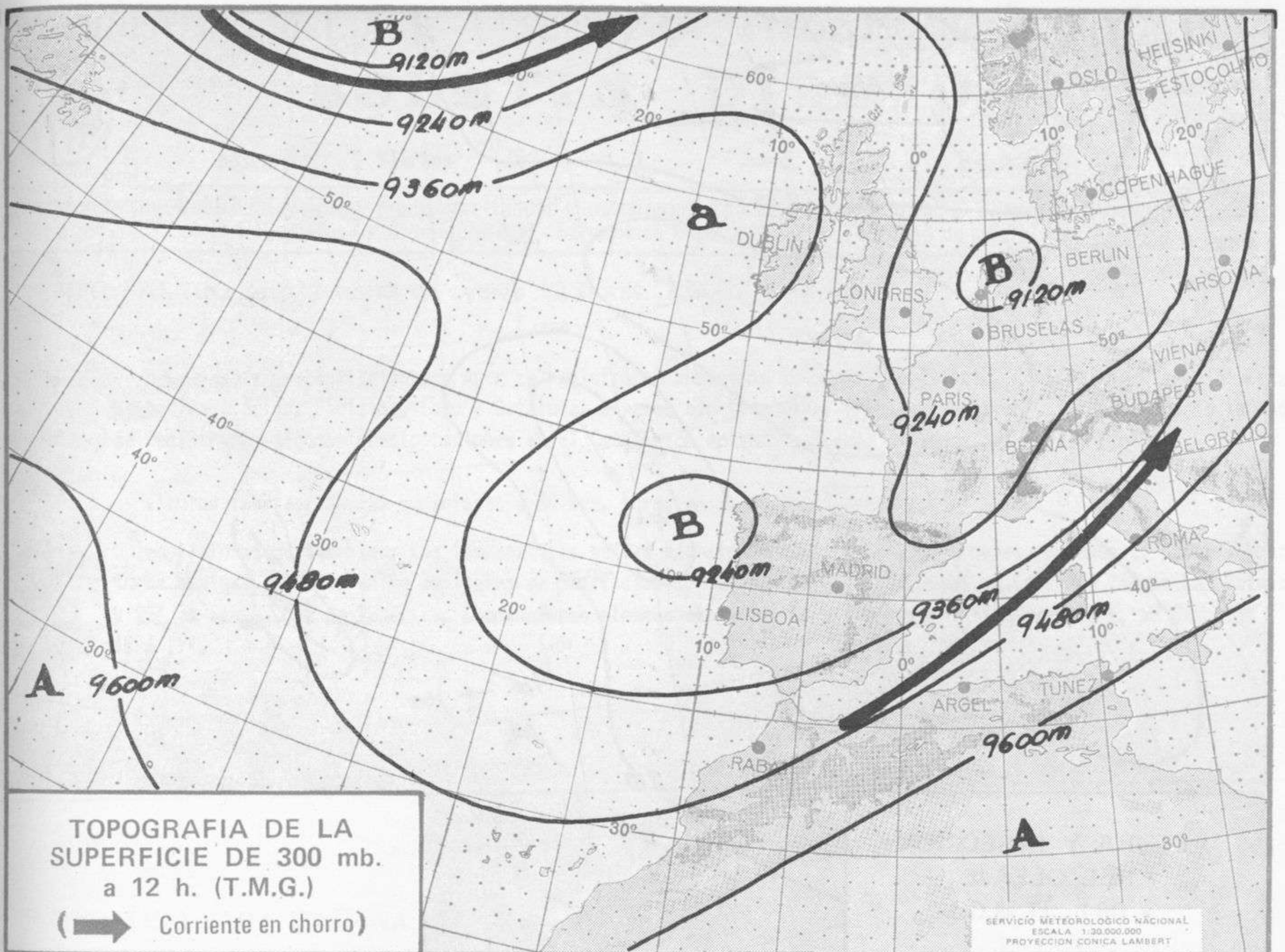
de JUNIO

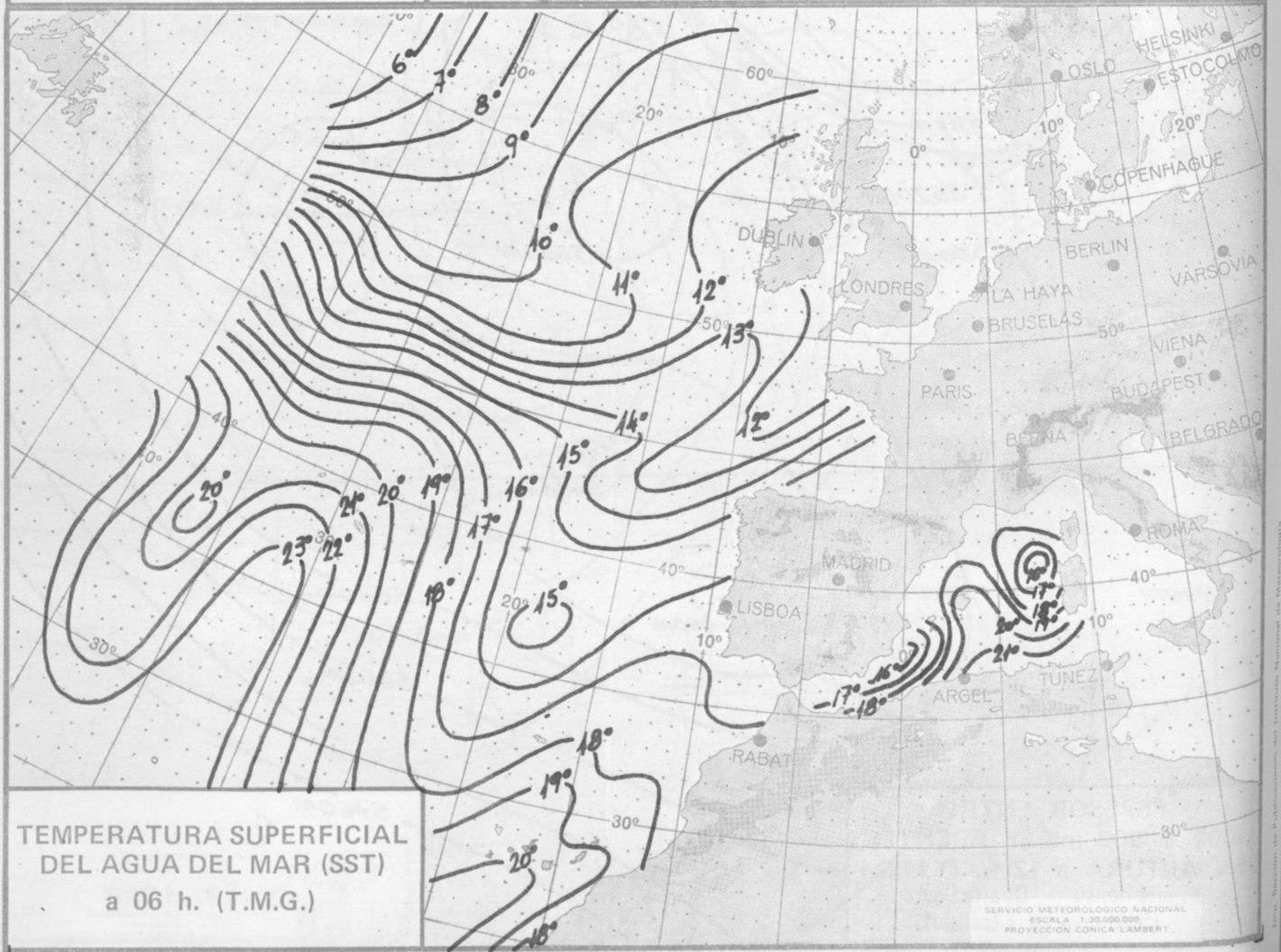
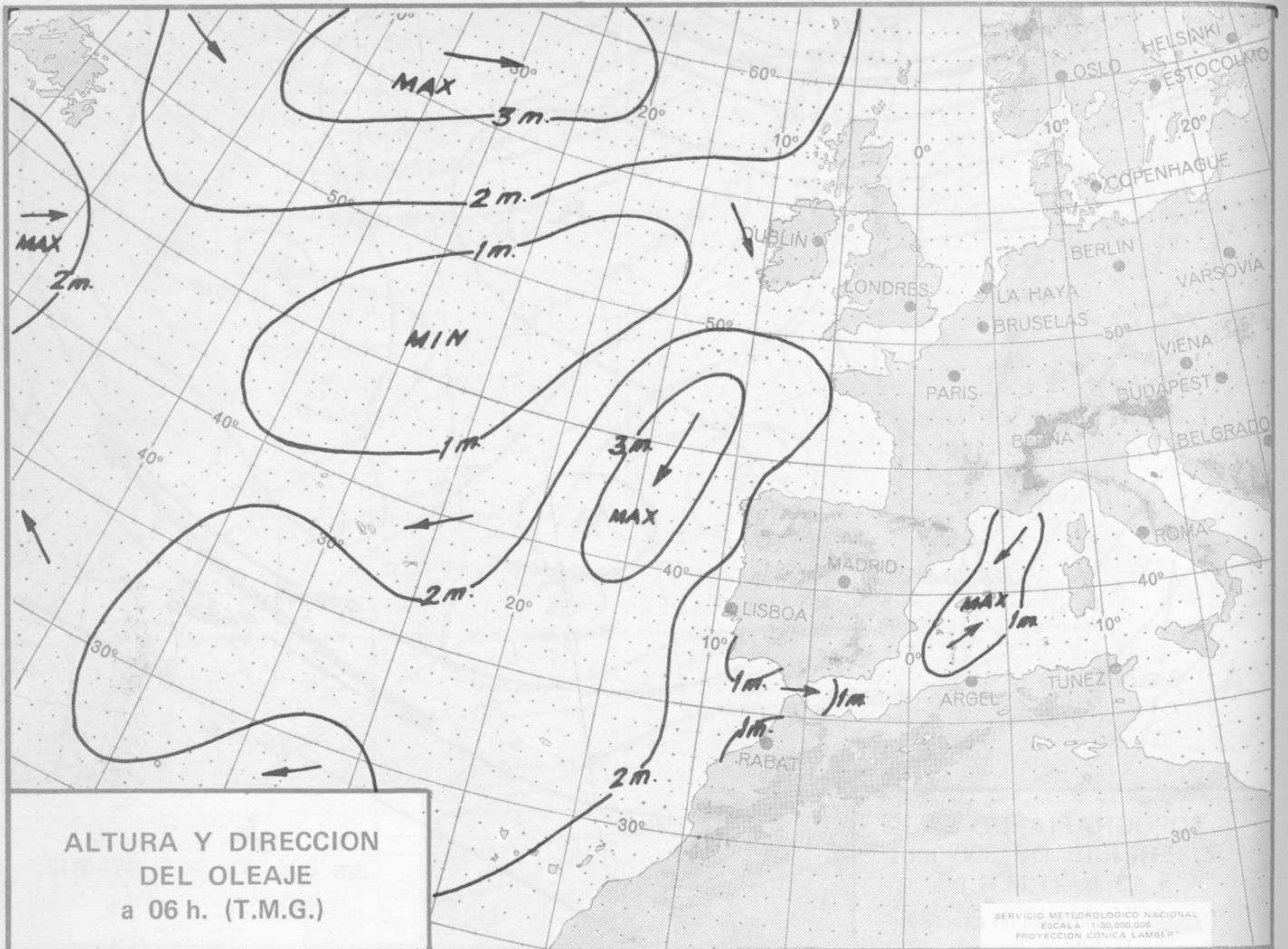
de 1.972

Dirección postal: Centro de Análisis y Predicción (Ciudad Universitaria), Apartado 285 - Madrid - 3 - (España) - Teléfono: 244 35 00
Fonometeo local: teléfono 094 - Fonometeo España: teléfono 232 69 40 de Madrid











COMPLEMENTO A LA INFORMACION TECNICA DIARIA



Dirección postal: Centro de Análisis y Predicción (Ciudad Universitaria), Apartado 285 - Madrid - 3 - (España) - Teléfono: 244 35 00
 Fonometeo local: teléfono 094 - Fonometeo España: teléfono 232 69 40 de Madrid

MADRID, jueves 15 de JUNIO de 1.972

R A D I O S O N D E O S																VIENTO EN ALTITUD				
LA CORUÑA 08 001				MADRID / BARAJAS 08 221				PALMA DE M. / SON BONET 08 302				SANTA CRUZ DE TENERIFE 60 020				Estación				
Sondeo a 00 h. (T.M.G.)				Sondeo a 00 h. (T.M.G.)				Sondeo a 00 h. (T.M.G.)				Sondeo a 00 h. (T.M.G.)				Indicativo				
PPP hhh TT DD dd ff				PPP hhh TT DD dd ff				PPP hhh TT DD dd ff				PPP hhh TT DD dd ff				Dia/hora				
1.000				1.000 76				1.000 97 17 57 00 00				1.000 162 18 56 32 10				Altitud	dd ff	dd ff	dd ff	
PRESIONES VIBO	850				850 1431 7 50 23 12				850 1461 8 59 25 54				850 1536 12 50 32 12				Tierra			
	700				700 2991 -4 00 22 16				700 3036 -2 59 23 19				700 3152 9 29 12				1.000			
	500				500 5550 -23 50 04 15				500 5660 -14 24 82				500 5860 -7 27 35				1.500			
	400				400 7140 -35 58 34 25				400 7310 -27				400 7560 -20 27 40				2.000			
	300				300 9110 -42 24 34				300 9320 -42				300 9640 -35 27 70				3.000			
	250				250				250 10540 -51				250 10800 -44 27 70				4.000			
	200				200				200 11960 -59				200 12340 -54 27 95				5.500			
	150				150				150				150				7.000			
	100				100				100				100				9.000			
	70				70				70				70				10.500			
50				50				50				50				12.000				
30				30				30				30				13.500				
20				20				20				20				16.000				
10				10				10				10				Estación				
PUNTOS NOTABLES																				
PPP TT DD				PPP TT DD				PPP TT DD				PPP TT DD				Indicativo				
				936 11 44				906 18 57				1015 19 57				Tierra				
				850 7 50				925 11 23				873 10 06				1.000				
				750 -2 00				911 12 59				850 12 60				1.500				
				693 -5 00				726 -1 58				744 12				2.000				
				371 -39 60				608 -7 72				541 -2				3.000				
				242 -45				556 -7				243 -40				4.000				
								240 -53				170 -61				5.500				
								191 -61								7.000				
								177 -60								9.000				
																10.500				
																12.000				
																13.500				
																16.000				
Sondeo a 12 h. (T.M.G.)																				
PPP hhh TT DD dd ff				PPP hhh TT DD dd ff				PPP hhh TT DD dd ff				PPP hhh TT DD dd ff				Indicativo				
1.000				1.000 106				1.000 112 20 57 25 22				1.000				Tierra				
850				850 1481 8 37 22 12				850 1478 8 59 24 31				850				1.000				
700				700 3053 1 59 31 14				700 3056 0 55 28 43				700				1.500				
500				500 5670 -18 26 14				500 5680 -16				500				2.000				
400				400 7290 -30 25 28				400				400				3.000				
300				300 9270 -45 25 26				300				300				4.000				
250				250 10470 -50 24 45				250				250				5.500				
200				200 11930 -50 24 63				200				200				7.000				
150				150 13800 -53 24 35				150				150				9.000				
100				100 16400 -55 21 25				100				100				10.500				
70				70 18680 -55 10 13				70				70				12.000				
50				50 20830 -54 10 15				50				50				13.500				
30				30				30				30				16.000				
20				20				20				20				Estación				
10				10				10				10				Indicativo				
PUNTOS NOTABLES																				
PPP TT DD				PPP TT DD				PPP TT DD				PPP TT DD				Dia/hora				
				941 17 58				1007 23 67								Tierra				
				868 9 39				992 18 66								1.000				
				755 1 17				870 9 58								1.500				
				721 0 57				590 -8 72								2.000				
				701 0 59				580 -7								3.000				
				592 -7 69				468 -20								4.000				
				437 -26												5.500				
				273 -50												7.000				
				192 -50												9.000				
				145 -53												10.500				
				97 -55												12.000				
				50 -54												13.500				
																16.000				

