



# BOLETIN DIARIO

AÑO XXI  
2ª Epoca  
Núm. 158

MADRID, MARTES 6 de JUNIO de 1.972

Dirección postal: Centro de Análisis y Predicción (Ciudad Universitaria), Apartado 285 - Madrid - 3 - (España) - Teléfono: 244 35 00  
Fonometeo local: teléfono 094 - Fonometeo España: teléfono 232 69 40 de Madrid

## TIEMPO PASADO (de 12 horas de ayer a 12 horas, T.M.G., de hoy):

**Nubosidad y precipitaciones:** Durante la tarde de ayer llovió en Galicia, Cantábrico, Duero, Ebro, Cataluña Levante y Baleares. La noche pasada ha persistido el régimen de tormentas en Cataluña, Pirineo y Baleares. Destacan 22 litros por metro cuadrado en el observatorio de La Molina y 16 en Monflorite (Huesca). Muy débilmente ha llovido en Asturias y Santander. En la meseta inferior y Andalucía el cielo está despejado y parcialmente nublado en el resto del país.

**Vientos fuertes:** Algunas rachas dispersas en el valle del Ebro y Canarias.

**Temperaturas destacables:** Han sido inferiores a las normales, excepto en Levante y bajo Aragón. Las temperaturas mínimas han sido bajas en las dos mesetas y valle del Ebro. Destacan 2° en Soria y Vitoria. Las más altas de las mínimas 18° en Santa Cruz de Tenerife e Ibiza y 17° en Barcelona, Murcia, Málaga, Menorca, Las Palmas y Melilla.

## PRONOSTICO PARA MAÑANA:

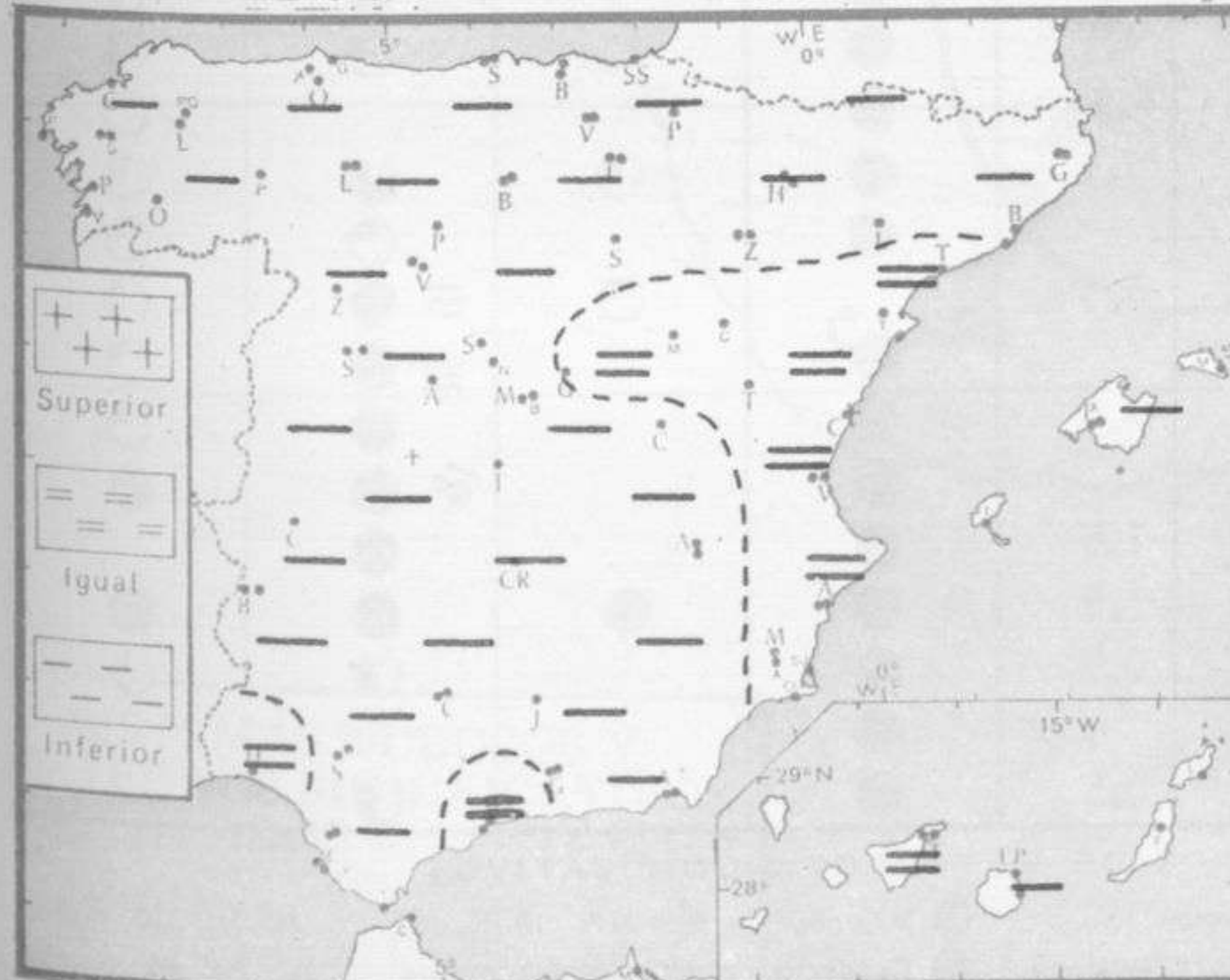
Nubosidad abundante con chubascos en Galicia y Cantábrico. Nubosidad variable con chubascos, que en algunos puntos serán de carácter tormentoso en Duero, Centro, Aragón y Cataluña. En las demás regiones cielo parcialmente nublado con riesgo de alguna precipitación aislada. Descenso de temperaturas.

## TENDENCIA PARA LOS DIAS .....7.y.8.....

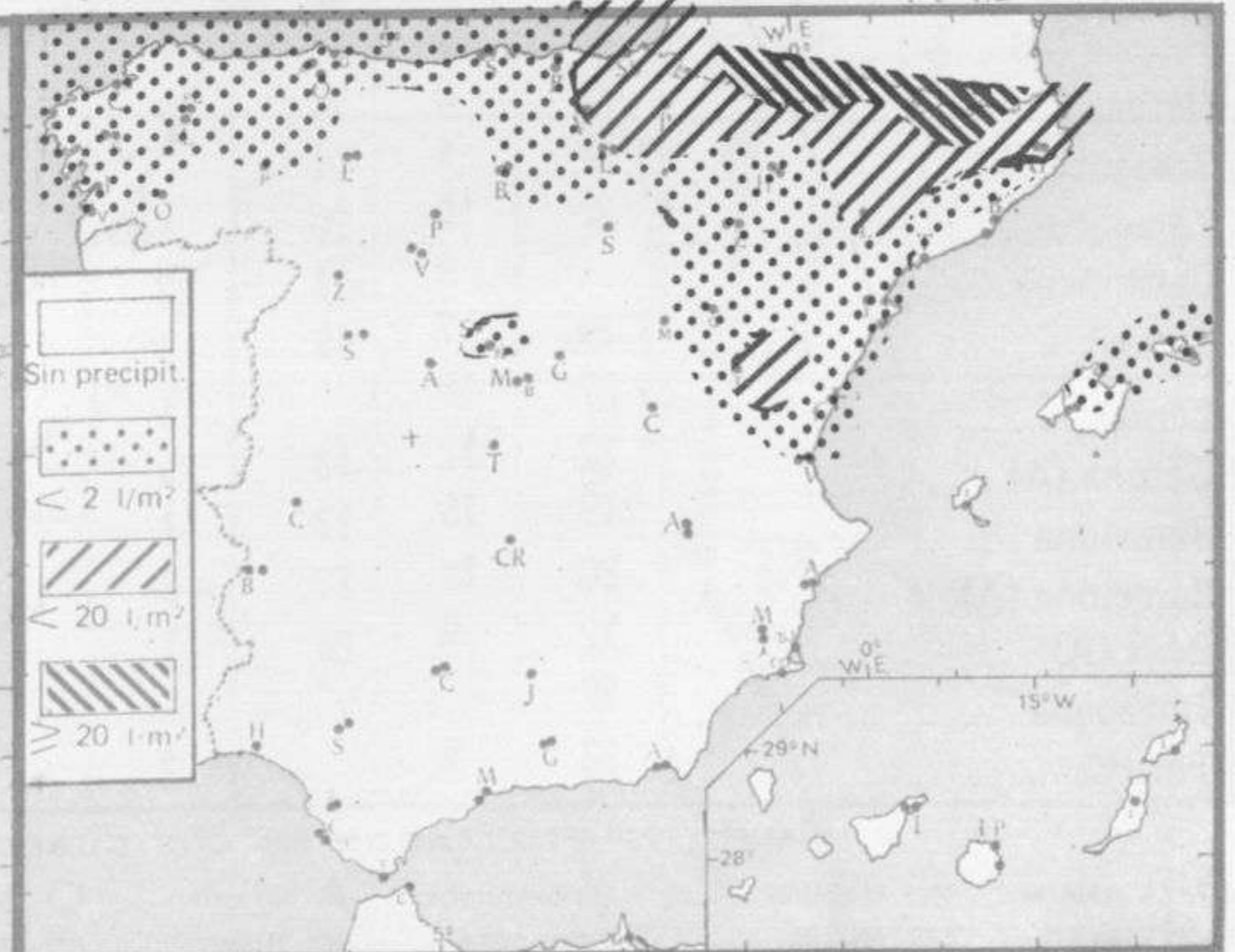
**Día 7:** Continuarán los chubascos frecuentes en el Cantábrico y cuadrante noroeste. En las demás regiones nubosidad variable con riesgo de alguna precipitación aislada.

**Día 8:** Nublado con chubascos en la mitad norte, principalmente en Galicia. Parcialmente nublado en las demás regiones.

NIVEL TERMICO RESPECTO AL NORMAL



AREAS CON PRECIPITACION (12 h. ayer a 12 h. hoy)

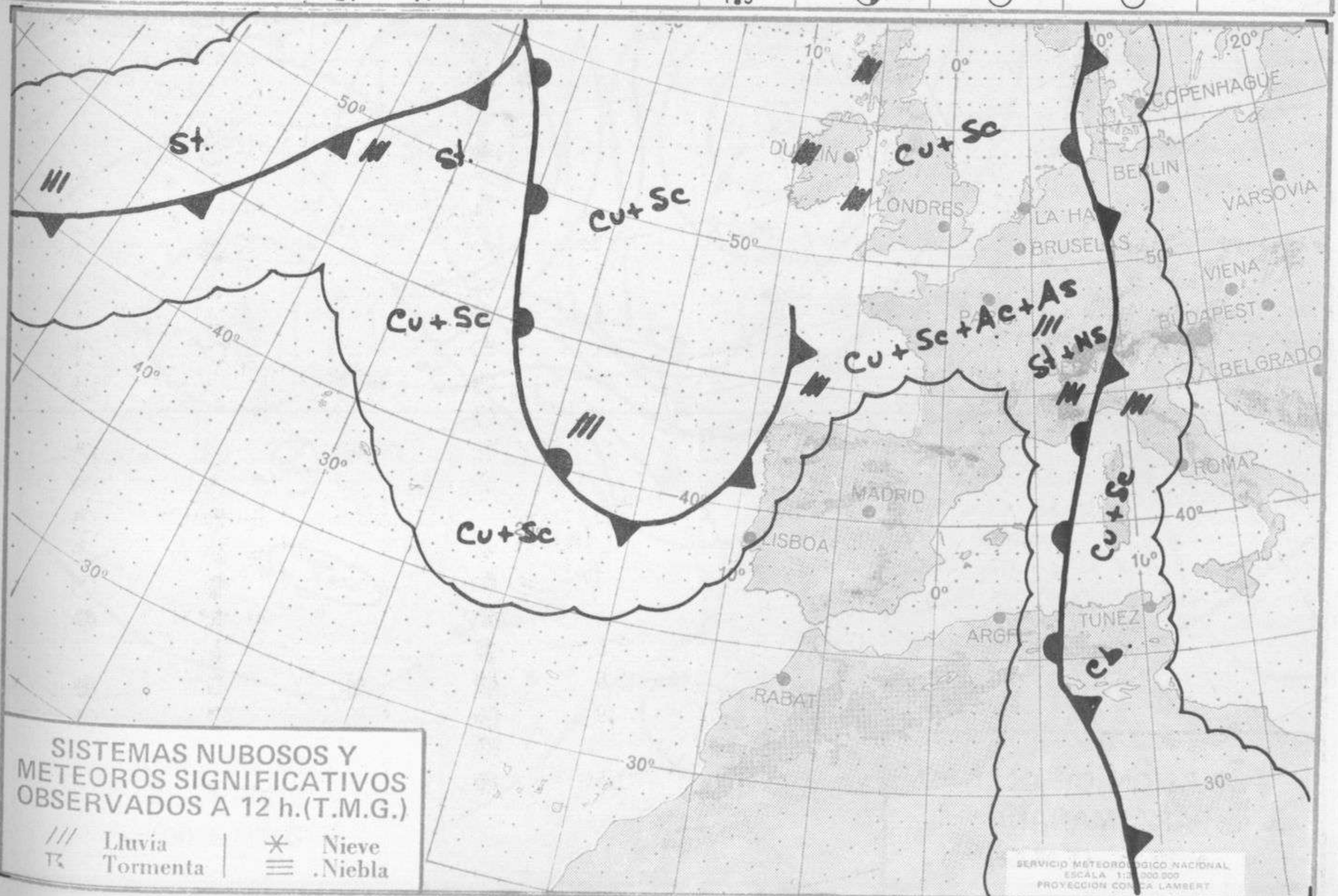


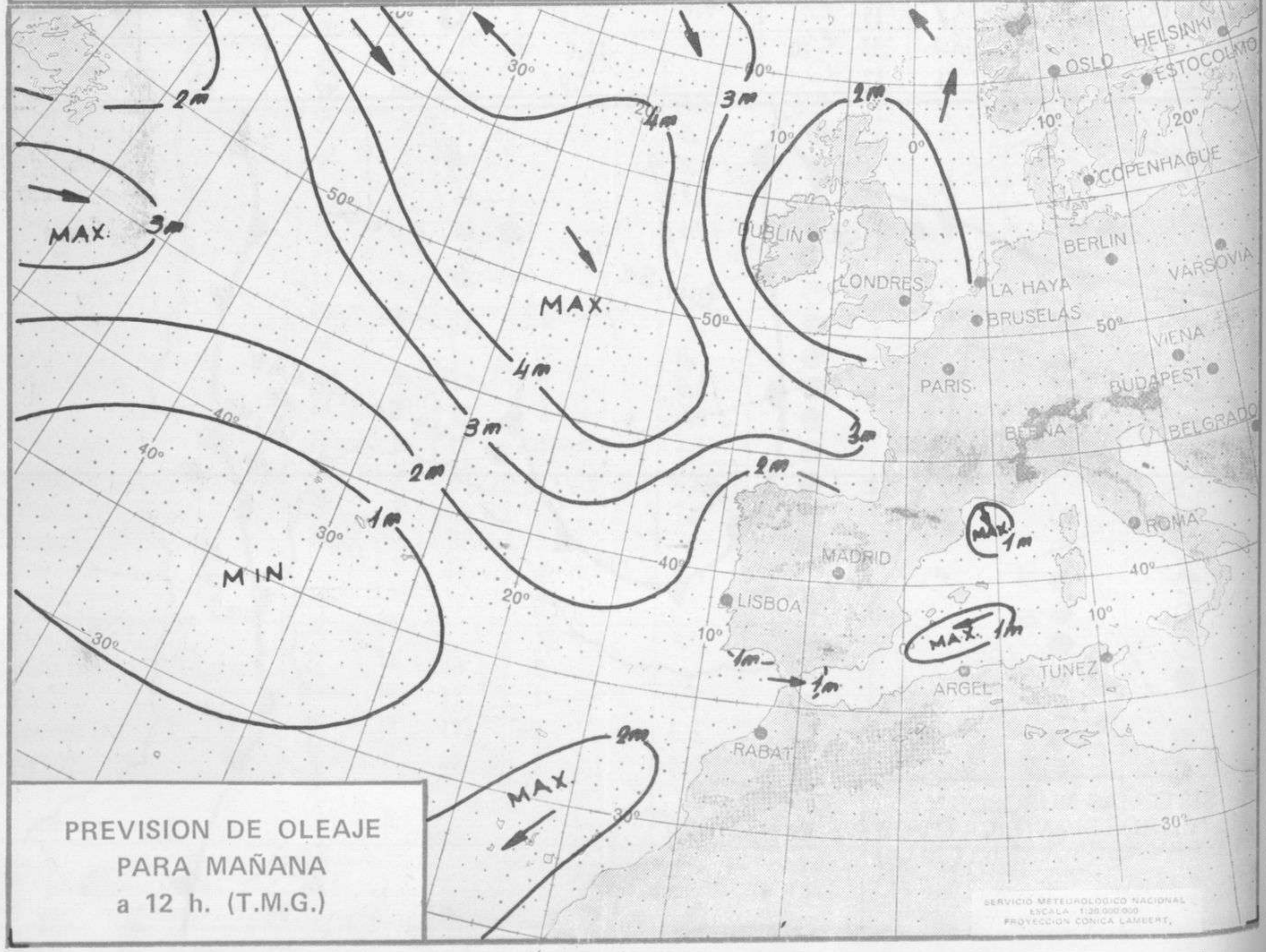
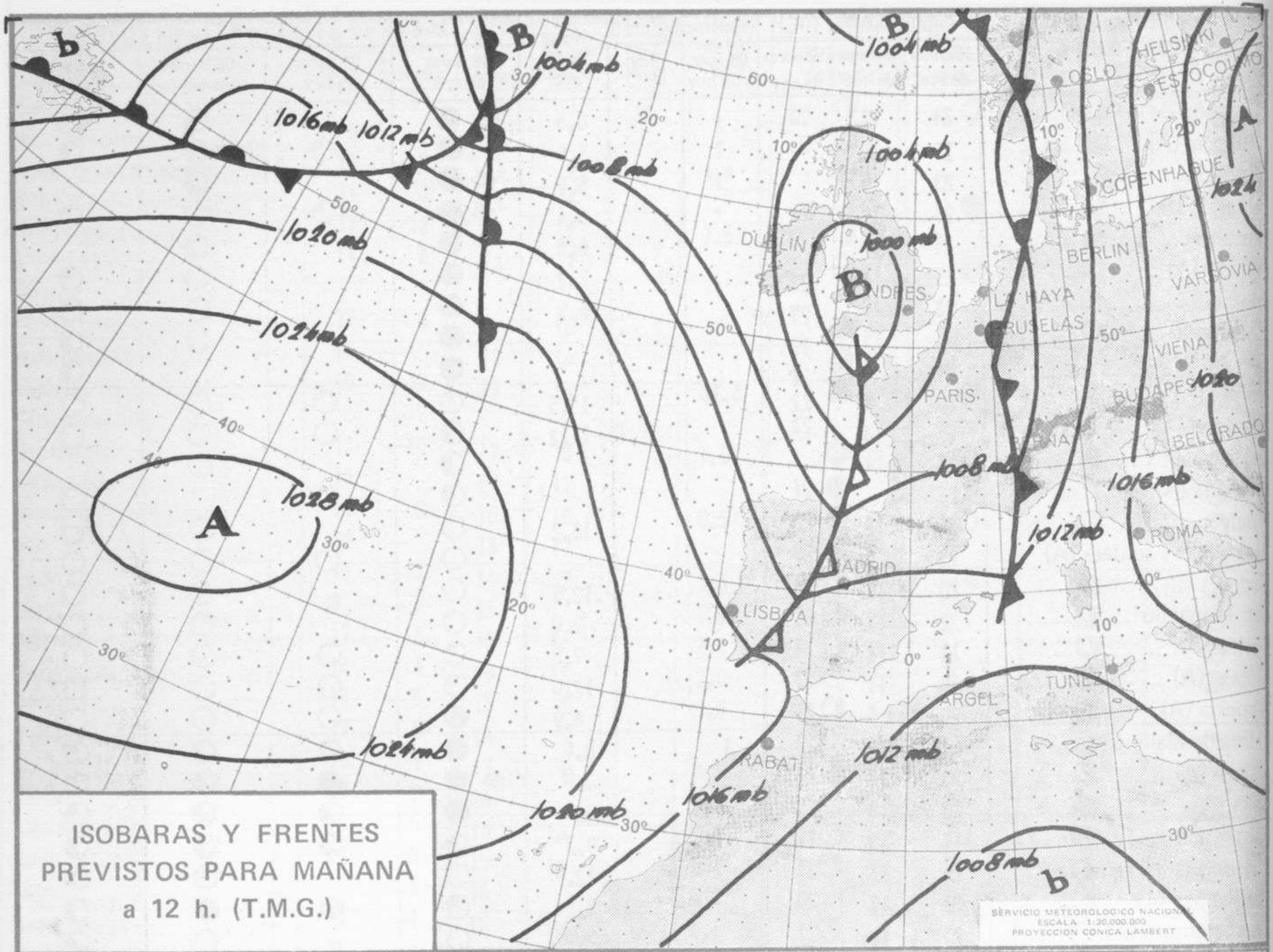
Estaciones	Temperaturas (°C)			Precipitación (l/m <sup>2</sup> )		Horas de sol ayer	Meteoros significativos			
	Máxima de ayer	Mínima de hoy	12 horas de hoy	06 ayer a 06 hoy	Hoy 06-12		18 horas de ayer	00 horas de hoy	06 horas de hoy	12 horas de hoy
La Coruña	17	11	14	1	ip		☉	☉	☉	☉
Monteventoso	15	9	12				☉	☉	☉	☉
Lugo (Punto Centro)	14	6	11	2	ip	4.8	☉		☉	☉
Santiago de Compostela (A)	14	3	11	4	ip	7.0	☉	☉	☉	☉
Pontevedra	17	12		2		7.5	☉		☉	☉
Vigo (A)	14	8	13	1			☉	☉	☉	☉
Orense										
Ponferrada	17	8		ip			☉		☉	☉
Asturias (A)	16		17	ip			☉			☉
Gijón	16	12	19	ip		7.8	☉	☉	☉	☉
Santander (A)										
Santander	15	10	17	3		1.0	☉	☉	☉	☉
Bilbao (A)	15		20	11			☉	☉	☉	☉
San Sebastian/Igueldo	10	6	16	16		0.5	☉	☉	☉	☉
San Sebastian (A)	12		18	17			☉		☉	☉
León (A)	16	3	14	2		5.5	☉	☉	☉	☉
Zamora	18	6	15			12.2	☉		☉	☉
Palencia	17	8	16	ip		7.8	☉		☉	☉
Burgos (A)	13	4	13	11		2.0	☉	☉	☉	☉
Burgos	14	5	15	8		4.6	☉		☉	☉
Valladolid (A)	17	5	14				☉		☉	☉
Valladolid	18	7	17	1		8.7	☉	☉	☉	☉
Soria	18	2	14			7.9	☉		☉	☉
Salamanca (A)	19	5	18	ip		9.1	☉	☉	☉	☉
Avila	14	5	15	ip		5.1	☉		☉	☉
Segovia		5	16			4.6			☉	☉
Navacerrada	6	-1	10	ip		6.5	☉		☉	☉
Madrid/Barajas	21	4	20			6.8	☉	☉	☉	☉
Madrid (Cdad.Universitaria)	20	5	23				☉	☉	☉	☉
Guadalajara	24	6					☉		☉	☉
Toledo	21	10	20			4.5	☉		☉	☉
Cuenca	23	5	19			9.1	☉		☉	☉
Molina de Aragón	22	2	19			8.4	☉		☉	☉
Ciudad Real		5	21			8.0		☉	☉	☉
Albacete (A)	26	7	21			10.5	☉	☉	☉	☉
Cáceres	21	7	20				☉		☉	☉
Badajoz (A)	23	8	19			11.8	☉	☉	☉	☉
Vitoria (A)	10	2	17	9			☉		☉	☉
Logroño	14	4		5		0.	☉		☉	☉
Logroño (A)	16	6	17	3		0.5	☉	☉	☉	☉
Pamplona	13	5	17	3		0.6	☉		☉	☉
Huesca (A)	22	6	17	21		4.1	☉		☉	☉
Daroca	24	5	20	ip		5.9	☉		☉	☉
Zaragoza (A)	25	8	21			7.6	☉	☉	☉	☉
Zaragoza	25	10	20	1			☉		☉	☉
Calamocha		3	18	2		5.5	☉		☉	☉
Teruel	24	7	19	3			☉	☉	☉	☉
Lérida	27	10		1		4.6	☉		☉	☉
Gerona (A)	22	12	18	15			☉	☉	☉	☉
Barcelona	19	16	17	1		1.6	☉		☉	☉
Barcelona (A)	20	16	17	3		1.6	☉	☉	☉	☉
Reus (A)	22	9	20	1		0.9	☉		☉	☉
Tarragona	22						☉		☉	☉
Tortosa	23	5		2		0.5	☉		☉	☉

SIEMBOLOS UTILIZADOS EN LOS CUADROS DE METEOROS SIGNIFICATIVOS

- ☉ Llovizna    ☉ Neblina    ☉ Relámpagos    ▲ Granizo    ☉ Despejado    ☉ Nuboso    ☉ NW 30 nudos    ☉ NE 35 nudos  
☉ Lluvia    ☉ Niebla    ☉ Tormenta    \* Nieve    ☉ Poco nuboso    ☉ Cubierto    ☉ SW 50 nudos    ☉ SE 65 nudos

Estaciones	Temperaturas (°C)			Precipitación (l/m <sup>2</sup> )		Horas de sol ayer	Meteoros significativos			
	Máxima de ayer	Mínima de hoy	12 horas de hoy	06 ayer a 06 hoy	Hoy 06-12		18 horas de ayer	00 horas de hoy	06 horas de hoy	12 horas de hoy
Castellón de la Plana ... ..	24	16	23	1		0.5	☁☁☁☁	☁☁☁☁	☁☁☁☁	☁☁☁☁
Valencia (A) ... ..	25	15	24	1		6.6	☁☁☁☁	☁☁☁☁	☁☁☁☁	☁☁☁☁
Valencia ... ..	23	16		1		5.6	☁☁☁☁	☁☁☁☁	☁☁☁☁	☁☁☁☁
Alicante (A) ... ..	25	15	24			5.4	☁☁☁☁	☁☁☁☁	☁☁☁☁	☁☁☁☁
Alicante ... ..	25	15				6.8	☁☁☁☁	☁☁☁☁	☁☁☁☁	☁☁☁☁
Murcia (A) ... ..	29	14	27			7.2	☁☁☁☁	☁☁☁☁	☁☁☁☁	☁☁☁☁
Murcia ... ..	28	17	27			6.9	☁☁☁☁	☁☁☁☁	☁☁☁☁	☁☁☁☁
Cartagena ... ..		15	19				☁☁☁☁	☁☁☁☁	☁☁☁☁	☁☁☁☁
San Javier ... ..	24		23				☁☁☁☁	☁☁☁☁	☁☁☁☁	☁☁☁☁
Sevilla (A) ... ..	26	X	22			13.5	☁☁☁☁	☁☁☁☁	☁☁☁☁	☁☁☁☁
Córdoba (A) ... ..	27	13	23			11.2	☁☁☁☁	☁☁☁☁	☁☁☁☁	☁☁☁☁
Jaén ... ..	26	14					☁☁☁☁	☁☁☁☁	☁☁☁☁	☁☁☁☁
Granada (A) ... ..	25		21				☁☁☁☁	☁☁☁☁	☁☁☁☁	☁☁☁☁
Huelva ... ..	25	12	22			13.2	☁☁☁☁	☁☁☁☁	☁☁☁☁	☁☁☁☁
Jerez de la Frontera (A) ...	23	8	22				☁☁☁☁	☁☁☁☁	☁☁☁☁	☁☁☁☁
Cádiz ... ..	20	15	18			12.5	☁☁☁☁	☁☁☁☁	☁☁☁☁	☁☁☁☁
San Fernando ... ..	22	13	20			9.0	☁☁☁☁	☁☁☁☁	☁☁☁☁	☁☁☁☁
Tarifa ... ..	19	14	17			7.3	☁☁☁☁	☁☁☁☁	☁☁☁☁	☁☁☁☁
Málaga (A) ... ..	30	17	27			12.0	☁☁☁☁	☁☁☁☁	☁☁☁☁	☁☁☁☁
Almería (A) ... ..	23	15	21			8.9	☁☁☁☁	☁☁☁☁	☁☁☁☁	☁☁☁☁
Palma de Mallorca (A) ... ..	22	17	22	1		0.0	☁☁☁☁	☁☁☁☁	☁☁☁☁	☁☁☁☁
Mahón (A) ... ..	23	17	23	5		0.0	☁☁☁☁	☁☁☁☁	☁☁☁☁	☁☁☁☁
Ibiza (A) ... ..	23	18	22			0.0	☁☁☁☁	☁☁☁☁	☁☁☁☁	☁☁☁☁
Santa Cruz de Tenerife (A)...	17	13	17			9.3	☁☁☁☁	☁☁☁☁	☁☁☁☁	☁☁☁☁
Santa Cruz de Tenerife ... ..	25	18	21			12.0	☁☁☁☁	☁☁☁☁	☁☁☁☁	☁☁☁☁
Las Palmas (A) ... ..	21	17	20			8.2	☁☁☁☁	☁☁☁☁	☁☁☁☁	☁☁☁☁
Fuerteventura (A) ... ..	23	16	21			7.2	☁☁☁☁	☁☁☁☁	☁☁☁☁	☁☁☁☁
Lanzarote (A) ... ..	X	15	21			5.5	☁☁☁☁	☁☁☁☁	☁☁☁☁	☁☁☁☁
Ceuta ... ..		13	20			13.6	☁☁☁☁	☁☁☁☁	☁☁☁☁	☁☁☁☁
Melilla ... ..	24	17				7.9	☁☁☁☁	☁☁☁☁	☁☁☁☁	☁☁☁☁







# INFORMACION TECNICA DIARIA

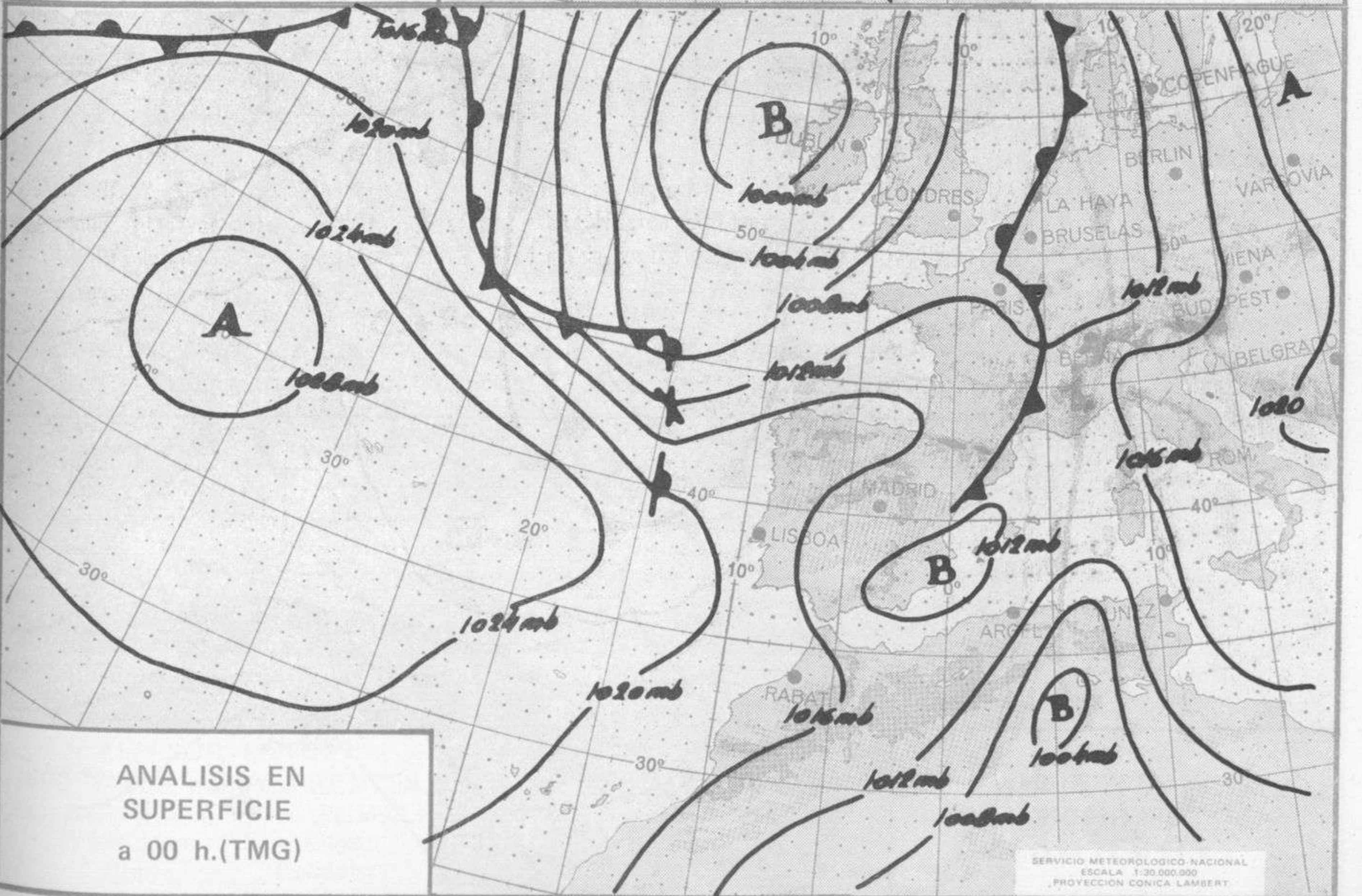
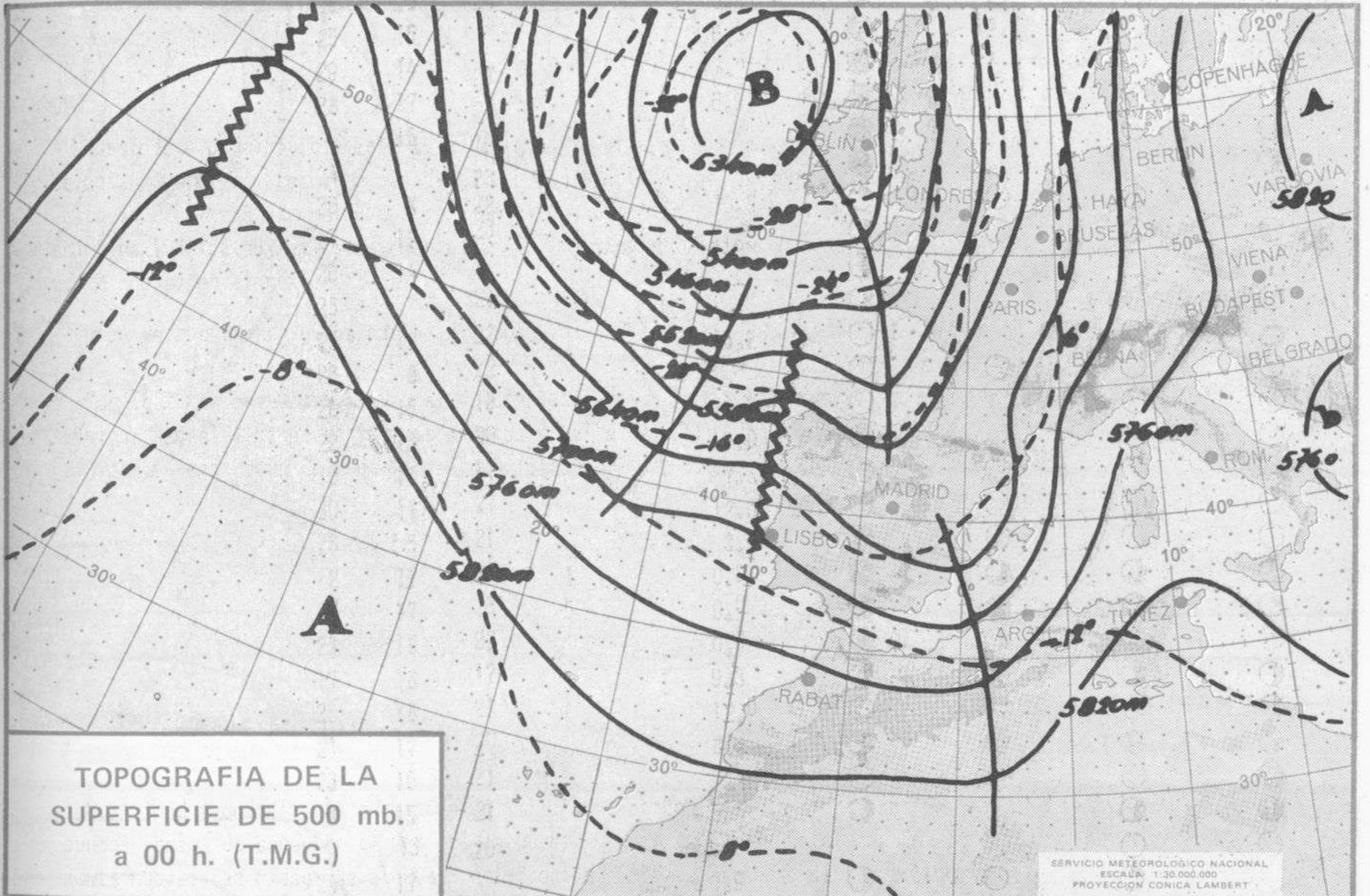
Núm 158

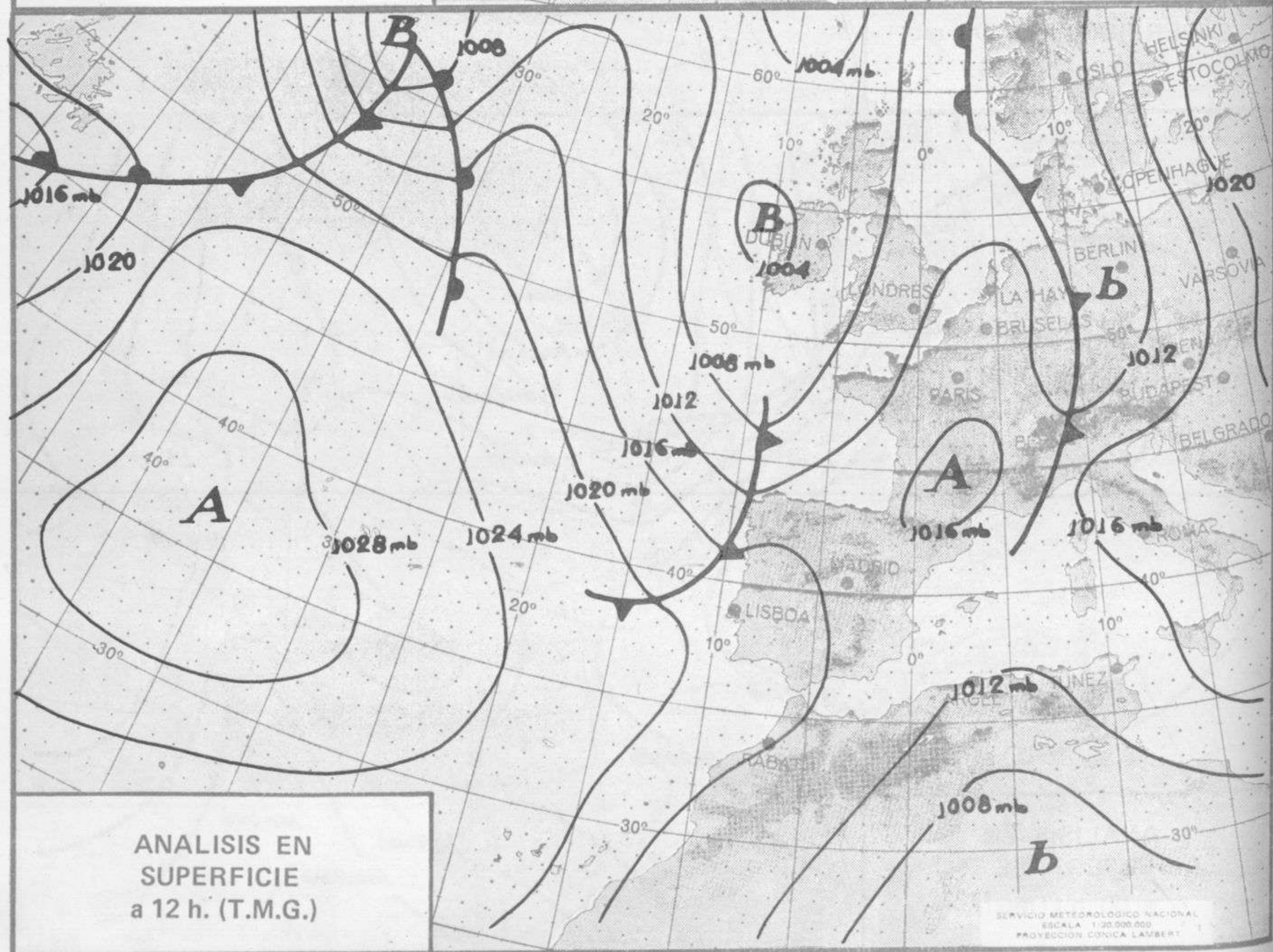
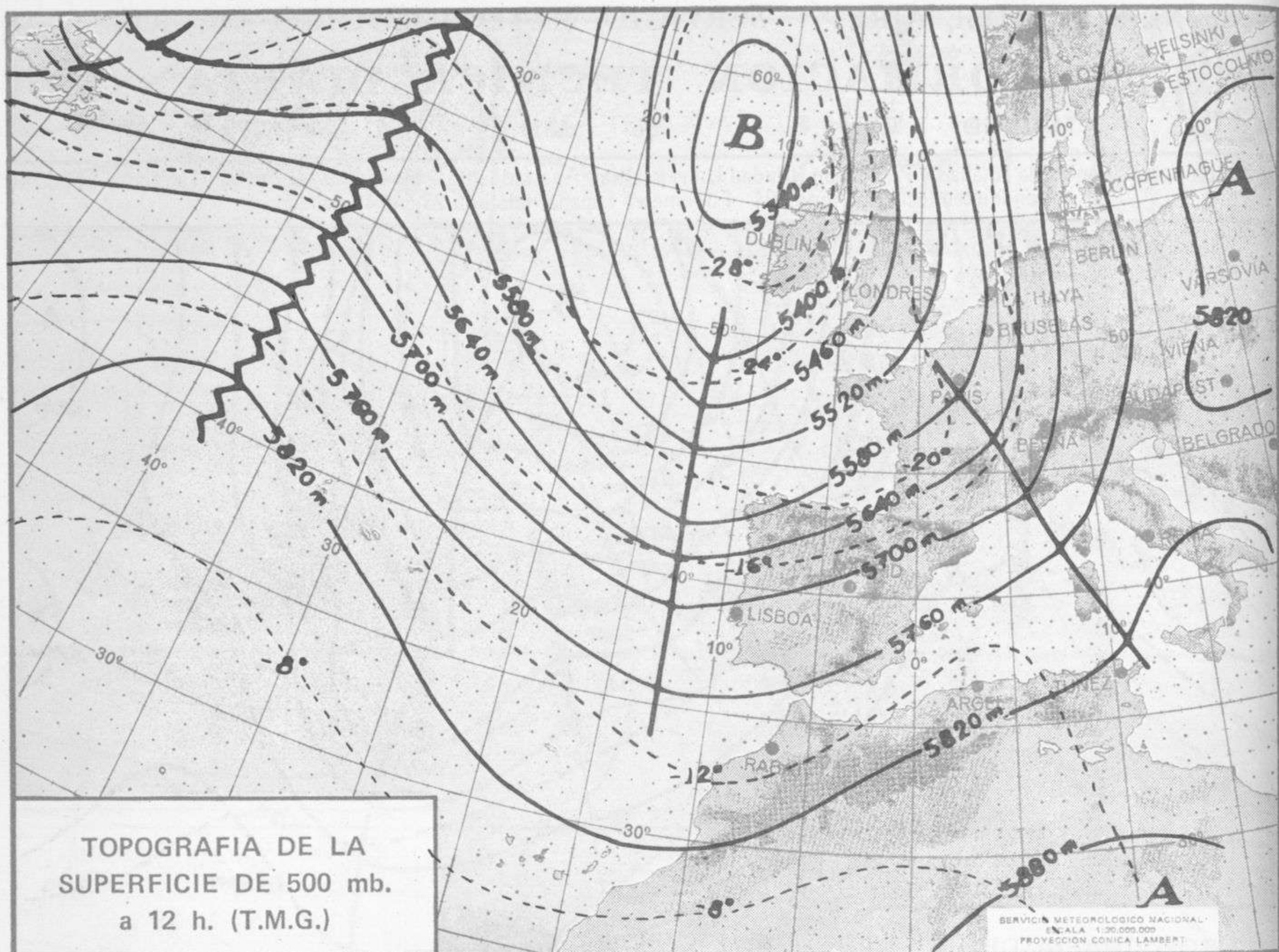
MADRID, MARTES 6

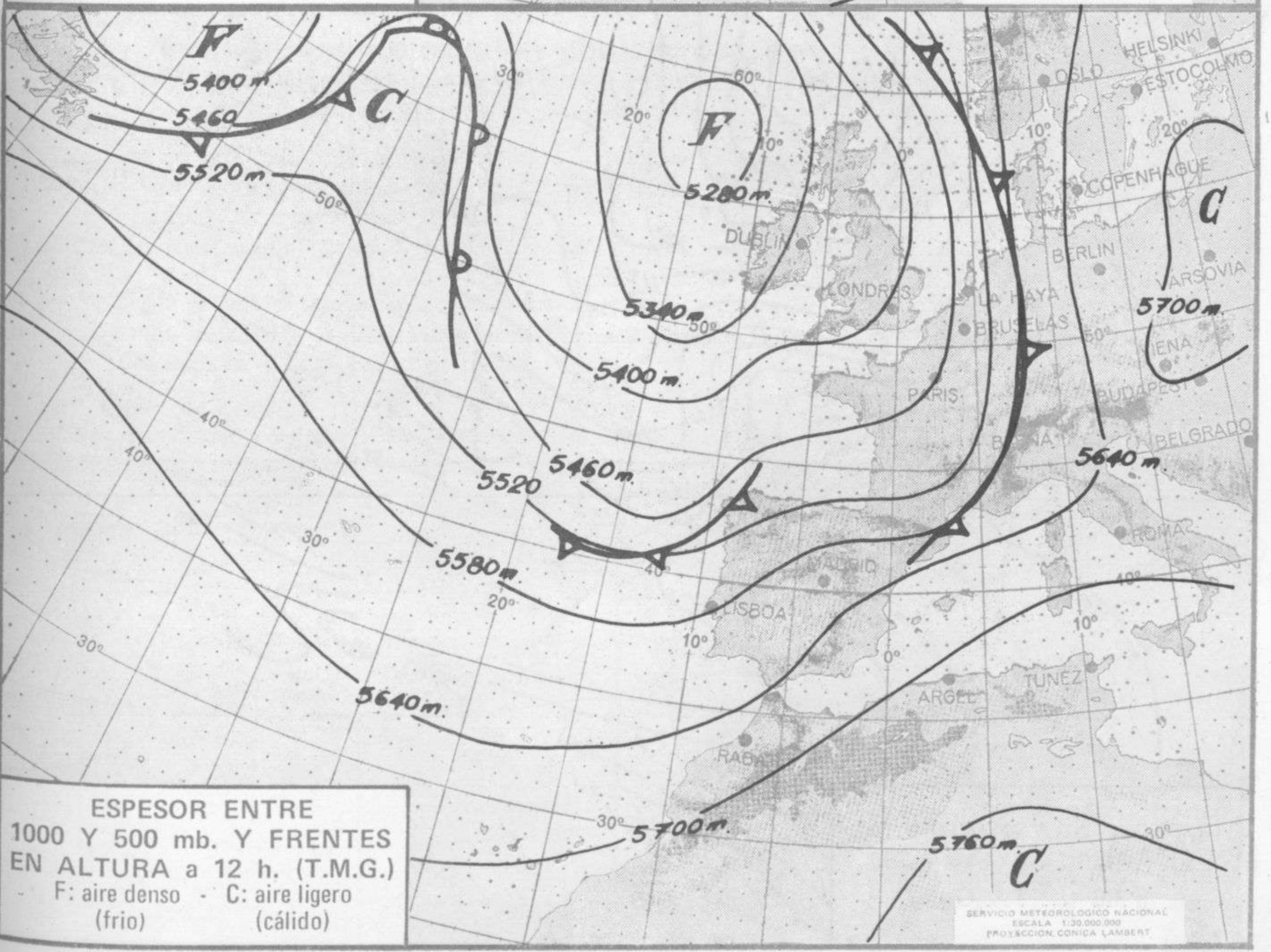
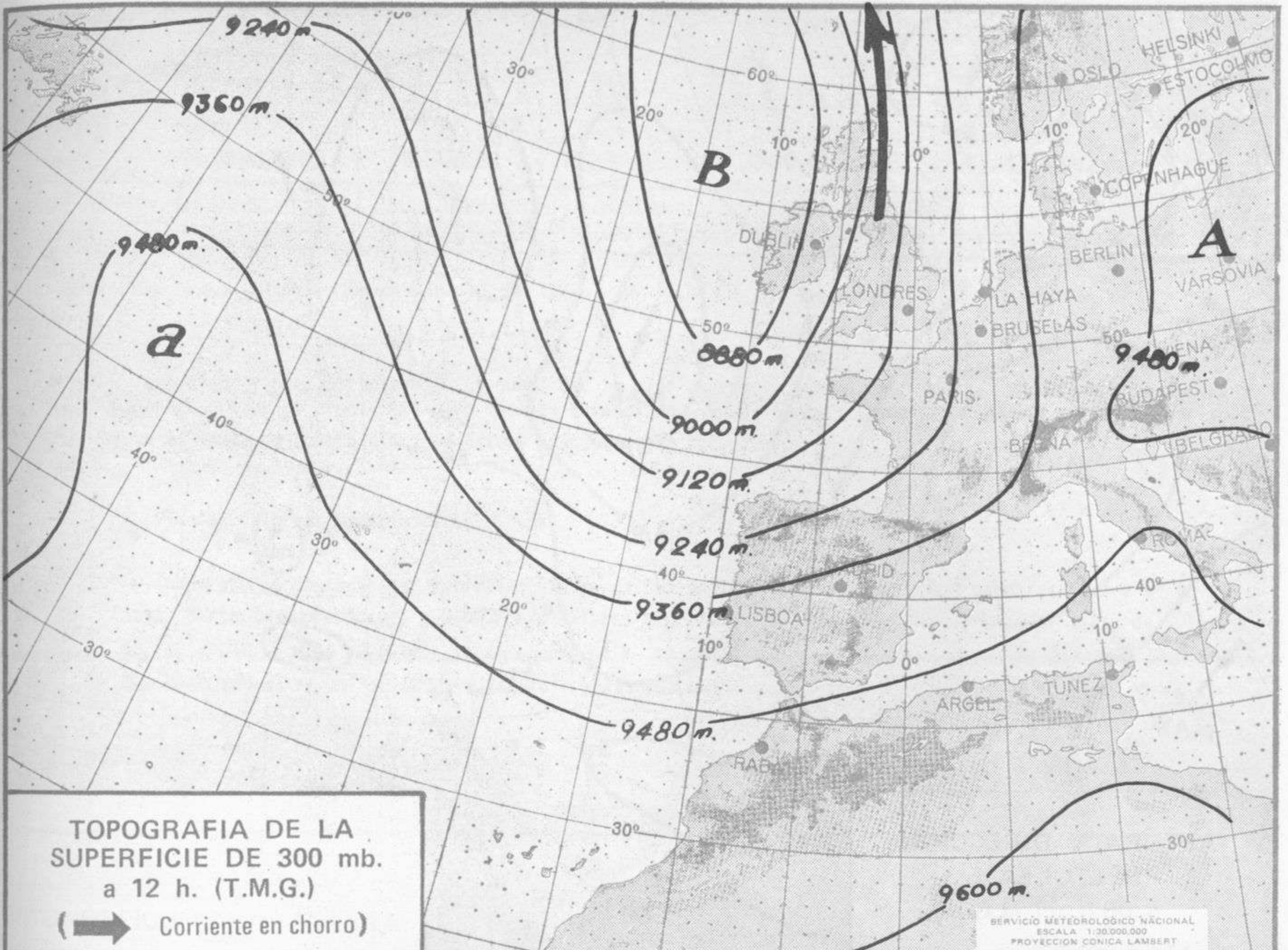
de JUNIO

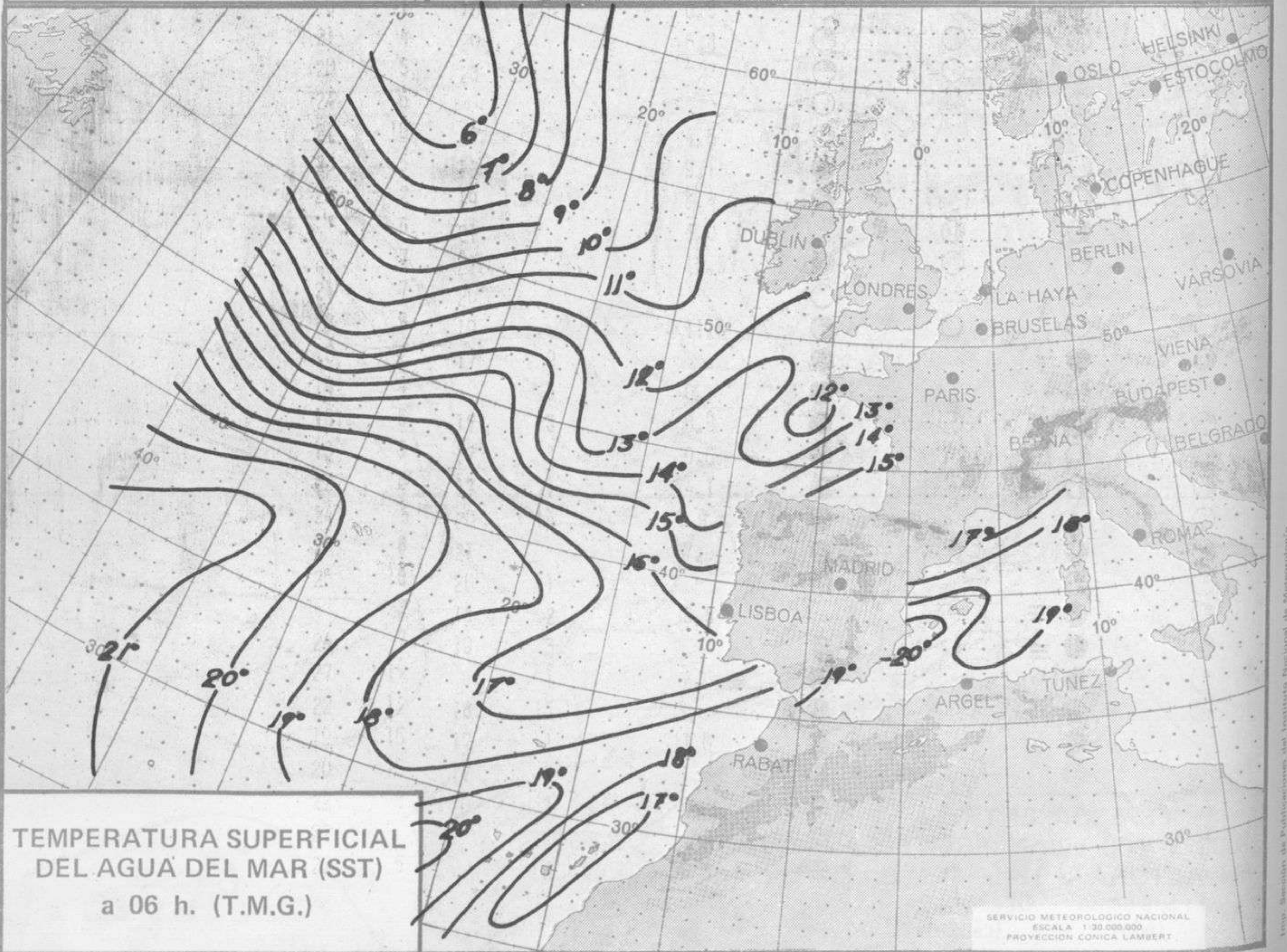
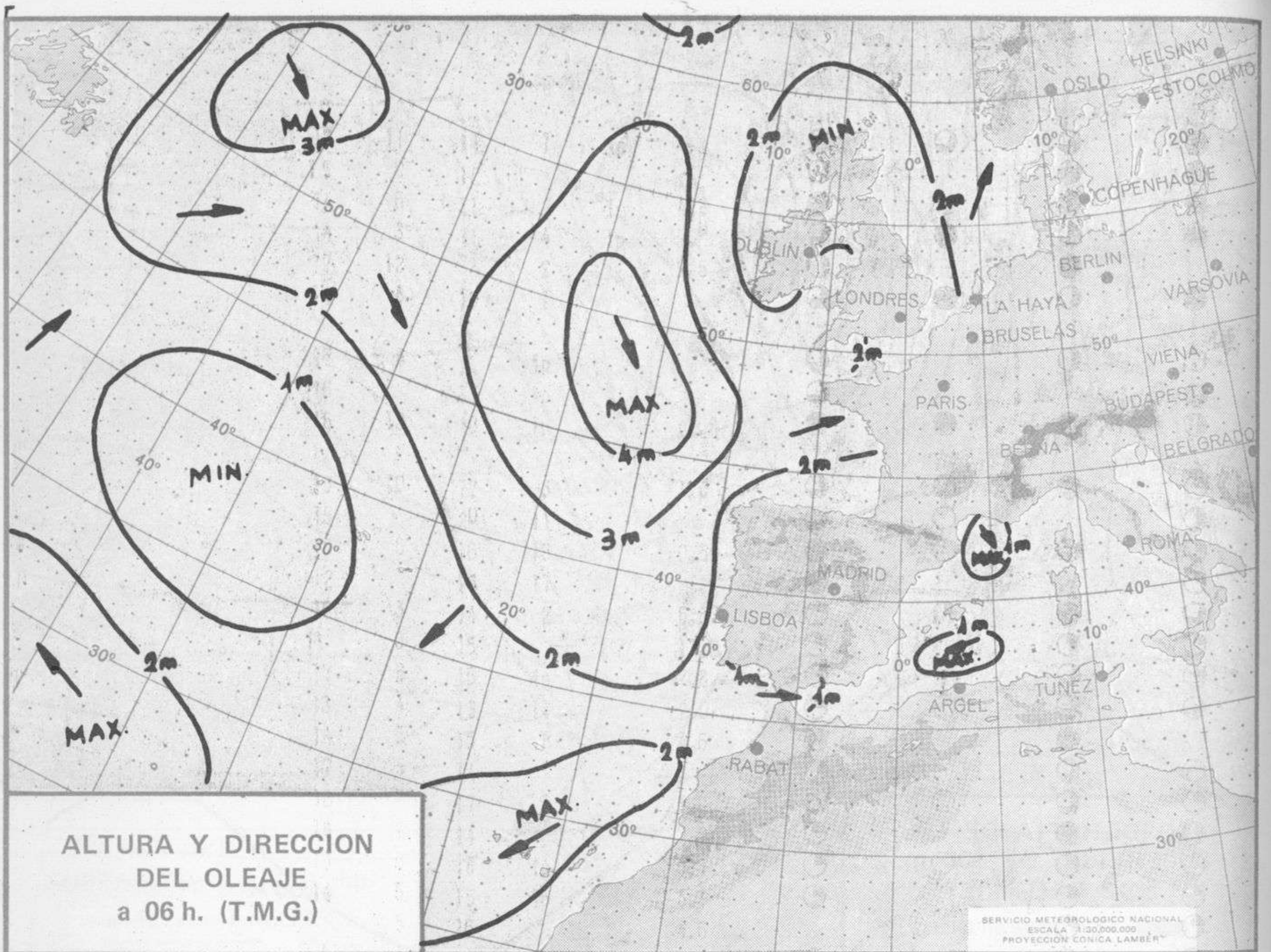
de 1972

Dirección postal: Centro de Análisis y Predicción (Ciudad Universitaria), Apartado 285 - Madrid - 3 - (España) - Teléfono: 244 35 00  
Fonometeo local: teléfono 094 - Fonometeo España: teléfono 232 69 40 de Madrid













COMPLEMENTO A LA INFORMACION TECNICA DIARIA



Dirección postal: Centro de Análisis y Predicción (Ciudad Unversitaria), Apartado 285 - Madrid - 3 - (España) - Teléfono: 244 35 00  
 Fonometeo local: teléfono 094 - Fonometeo España: teléfono 232 69 40 de Madrid

MADRID, martes 6 de JUNIO de 1.972

R A D I O S O N D E O S																VIENTO EN ALTITUD		
LA CORUÑA 08 001				MADRID / BARAJAS 08 221				PALMA DE M. / SON BONEY 08 302				SANTA CRUZ DE TENERIFE 60 020				Estación		
Sondeo a 00 h.(T.M.G.)				Sondeo a 00 h.(T.M.G.)				Sondeo a 00 h.(T.M.G.)				Sondeo a 00 h.(T.M.G.)				Indicativo		
PPP	hhh	TT	DD dd ff	PPP	hhh	TT	DD dd ff	PPP	hhh	TT	DD dd ff	PPP	hhh	TT	DD dd ff	Altitud	dd	ff
1.000	135	11	41 22	1.000	135	11	41 22	1.000	97	18	13 00 00	1.000	153	17	50 02 05	Tierra		
850	1466	2	26 24 18	850	1470	9	12 07 04	850	1470	9	12 07 04	850	1529	16	01 10	1.000		
700	3007	-5	61 26 25	700	3050	-1	09 21 21	700	3050	-1	09 21 21	700	3156	10	36 10	1.500		
500	5590	-10	03 28 49	500	5650	-08	02 21 92	500	5650	-08	02 21 92	500	5860	-8	32 12	2.000		
400	7210	-32	24 27 44	400	7290	-29	03 21 98	400	7290	-29	03 21 98	400	7550	-22	32 10	3.000		
300	9180	-46	27 47	300	9280	-47	30	300	9280	-47	30	300	9590	-39	34 10	4.000		
250	10380	-52	27 50	250	10460	-50	56	250	10460	-50	56	250	10820	-49	34 10	5.500		
200	11810	-55	27 41	200	11840	-52		200	11840	-52		200	12220	-60	33 30	7.000		
150				150				150				150	14030	-64	30 30	9.000		
100				100				100				100				10.500		
70				70				70				70				12.000		
50				50				50				50				13.500		
30				30				30				30				16.000		
20				20				20				20				Estación		
10				10				10				10				Indicativo		
Sondeo a 12 h.(T.M.G.)				Sondeo a 12 h.(T.M.G.)				Sondeo a 12 h.(T.M.G.)				Sondeo a 12 h.(T.M.G.)				Estación		
PPP	TT	DD	DD	PPP	TT	DD	DD	PPP	TT	DD	DD	PPP	TT	DD	DD	Indicativo		
1000	12	45		1000	18	07		1000	18	07		1014	19	56		Tierra		
800	-3	15		994	19	11		994	19	11		920	12	16		1.000		
600	-2	40		966	15	00		966	15	00		852	-16			1.500		
774	-4	00		910	15	14		910	15	14		685	10			2.000		
572	-3	61		414	-26			414	-26			547	-2			3.000		
658	-7	57		232	-52	50		232	-52	50		307	-38			4.000		
593	-12	10		160	-63			160	-63			228	-54			5.500		
572	-11	00										196	-50			7.000		
514	-16	00										150	-64			9.000		
351	-40	30														10.500		
269	-50															12.000		
223	-55															13.500		
182	-55															16.000		
Sondeo a 12 h.(T.M.G.)				Sondeo a 12 h.(T.M.G.)				Sondeo a 12 h.(T.M.G.)				Sondeo a 12 h.(T.M.G.)				Estación		
PPP	hhh	TT	DD dd ff	PPP	hhh	TT	DD dd ff	PPP	hhh	TT	DD dd ff	PPP	hhh	TT	DD dd ff	Indicativo		
1.000	112	13	50 20 22	1.000	110			1.000	133	23	58 22 10	1.000				Tierra		
850	1453	4	16 24 28	850	1487	9	04 20 13	850	1519	11	44 20 23	850				1.000		
700	3006	-5	30 25 30	700	3063	1	23 20 13	700	3115	3	22 21 10	700				1.500		
500	5570	-20	74	500	5710	-15	24 42	500	5770	-13	24 43	500				2.000		
400	7190	-32	67	400	7350	-29	24 42	400	7430	-26	25 51	400				3.000		
300	9160	-48		300	9350	-43	24 25	300	9440	-42	24 49	300				4.000		
250	10340	-53		250	10550	-52	24 05	250	10660	-51	25 52	250				5.500		
200	11770	-54		200	11970	-61	24 05	200	12030	-62	24 54	200				7.000		
150	13620	-55		150	13760	-60	21 35	150	13830	-67	24 45	150				9.000		
100	16190	-56		100	16320	-56	22 38	100				100				10.500		
70				70				70				70				12.000		
50				50				50				50				13.500		
30				30				30				30				16.000		
20				20				20				20				Estación		
10				10				10				10				Indicativo		
Sondeo a 12 h.(T.M.G.)				Sondeo a 12 h.(T.M.G.)				Sondeo a 12 h.(T.M.G.)				Sondeo a 12 h.(T.M.G.)				Estación		
PPP	TT	DD	DD	PPP	TT	DD	DD	PPP	TT	DD	DD	PPP	TT	DD	DD	Indicativo		
1000	14	56	180 -53	941	18	71		1010	23	58						Tierra		
950	10	45	127 -57	778	1	61		850		45						1.000		
905	6	50		763	4	75		768	7	72						1.500		
824	3	00		559	-9			538	-0							2.000		
776	-1	00		355	-35			221	-50							3.000		
754	-1	08		357	-50			178	-67							4.000		
650	-20	56		187	-63			146	-66							5.500		
576	-15	75		112	-57			115	-64							7.000		
548	-16	75														9.000		
501	-20	74														10.500		
345	-40	65														12.000		
275	-53															13.500		
218	-55															16.000		

