



BOLETIN DIARIO

AÑO XXI
2ª Epoca
Núm.

MADRID, DOMINGO 2 de ABRIL de 1.972

Dirección postal: Centro de Análisis y Predicción (Ciudad Universitaria), Apartado 285, Madrid (España) - Teléfono: 244 35 00
Fonometeo local: teléfono 094 - Fonometeo España: teléfono 244 11 05 de Madrid

TIEMPO PASADO (de 12 horas de ayer a 12 horas, T.M.G., de hoy):

Nubosidad y precipitaciones: Algunas lluvias aisladas en Vascongadas y Melilla y en forma inapreciable y dispersa en el norte de Navarra, Pirineo Aragonés, Sureste y costa andaluza. Bancos de niebla en puntos de Galicia, Cantábrico, cabecera del Ebro y bajo Guadalquivir.

Vientos fuertes: No se registraron.

Temperaturas destacables: Máximas de 25° en Huelva, 24° en Sevilla, 23° Badajoz, 22° Córdoba, Lérida, Castellón de Girona y 21° Valencia, Alicante y ambas capitales canarias; y menos altas 13° en San Sebastián y Logroño y 14° Bilbao, Burgos y Avila. Mínimas 1° en Albacete y Ciudad Real y como más altas 12° en Cáceres, Zaragoza, Barcelona, Huelva y Cádiz y en Canarias 16° en Las Palmas.

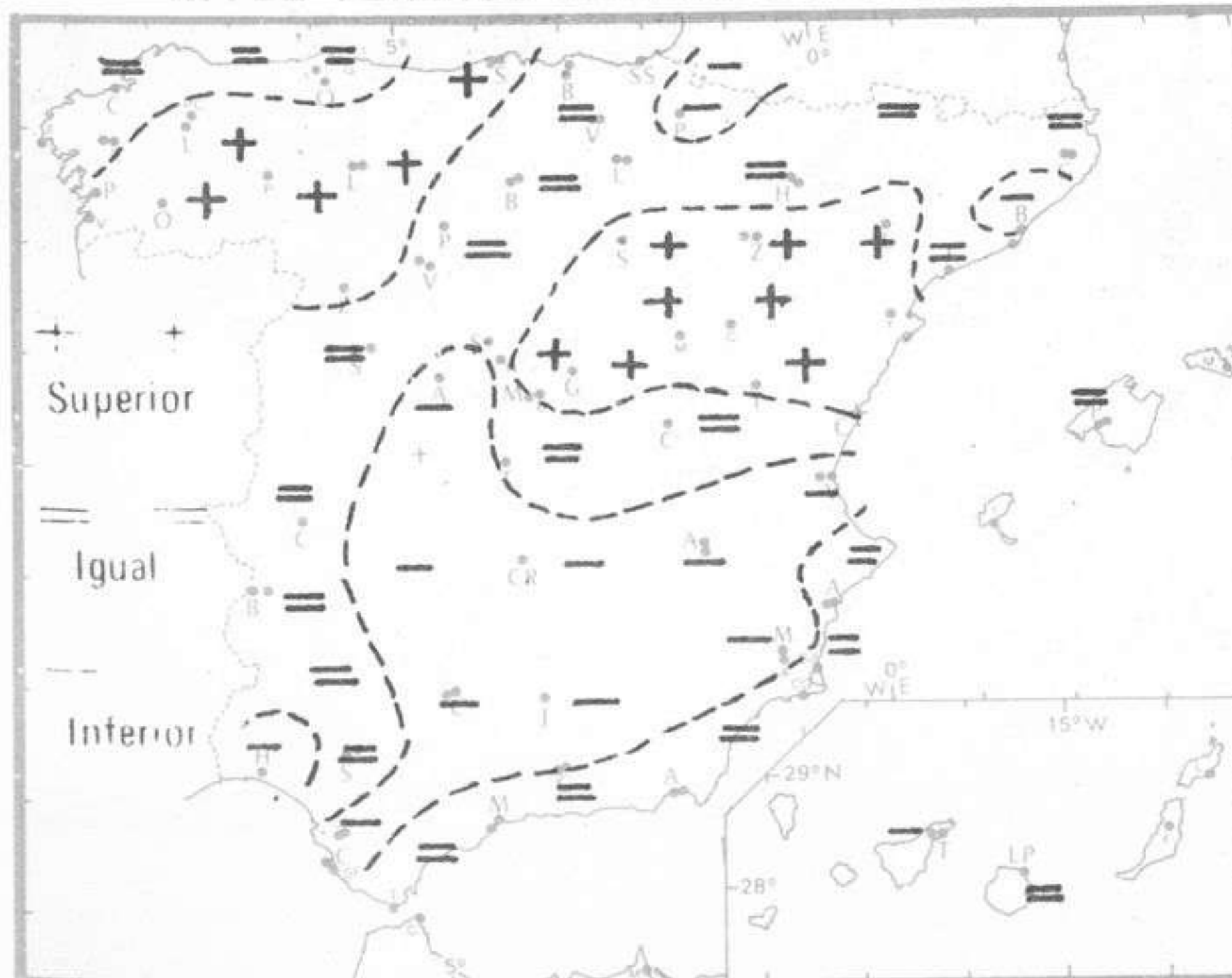
PRONOSTICO PARA MAÑANA:

Abundante nubosidad en Galicia, Cantábrico y la vertiente atlántica, con iniciación de alguna precipitación. En el resto parcialmente nuboso.

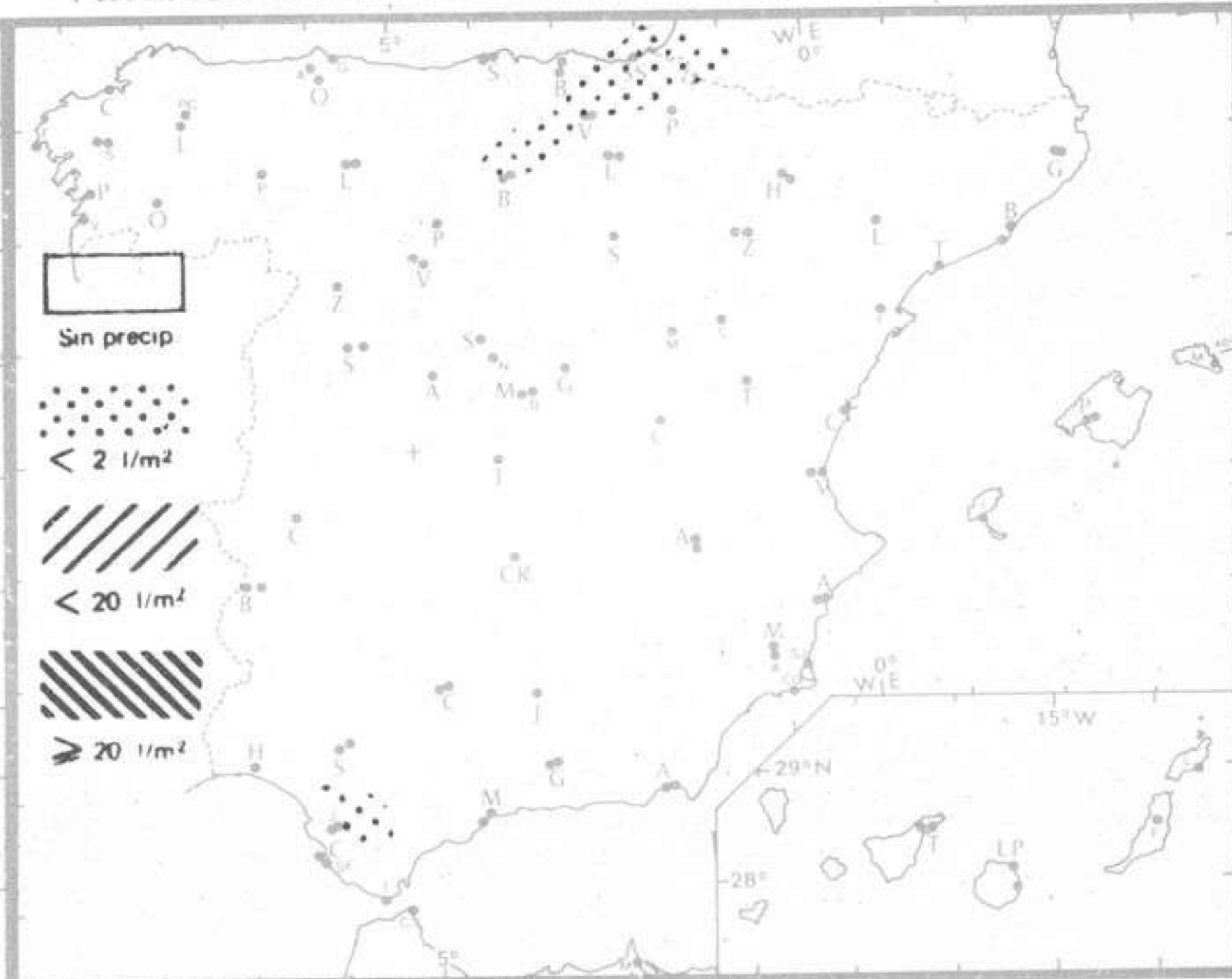
TENDENCIA PARA LOS DIAS 4 y 5:

Día 4: Continuará con análogas características, siendo los chubascos más importantes en el cuadrante noroeste.
Día 5: Los chubascos serán más importantes en el cuadrante suroeste y nubosidad variable en la parte oriental.

NIVEL TERMICO RESPECTO AL NORMAL



AREAS CON PRECIPITACION (12 h. ayer a 12 h. hoy)

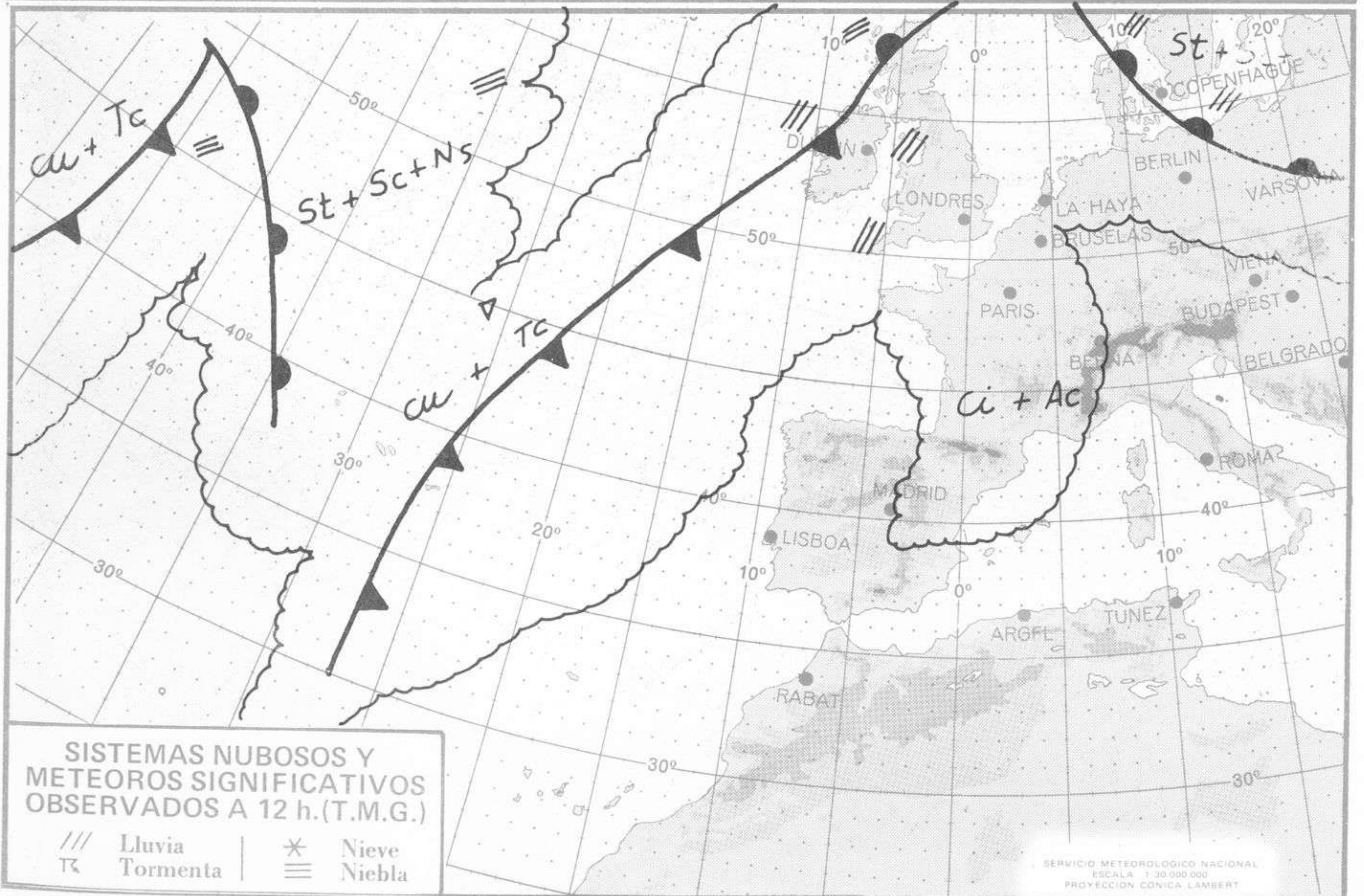


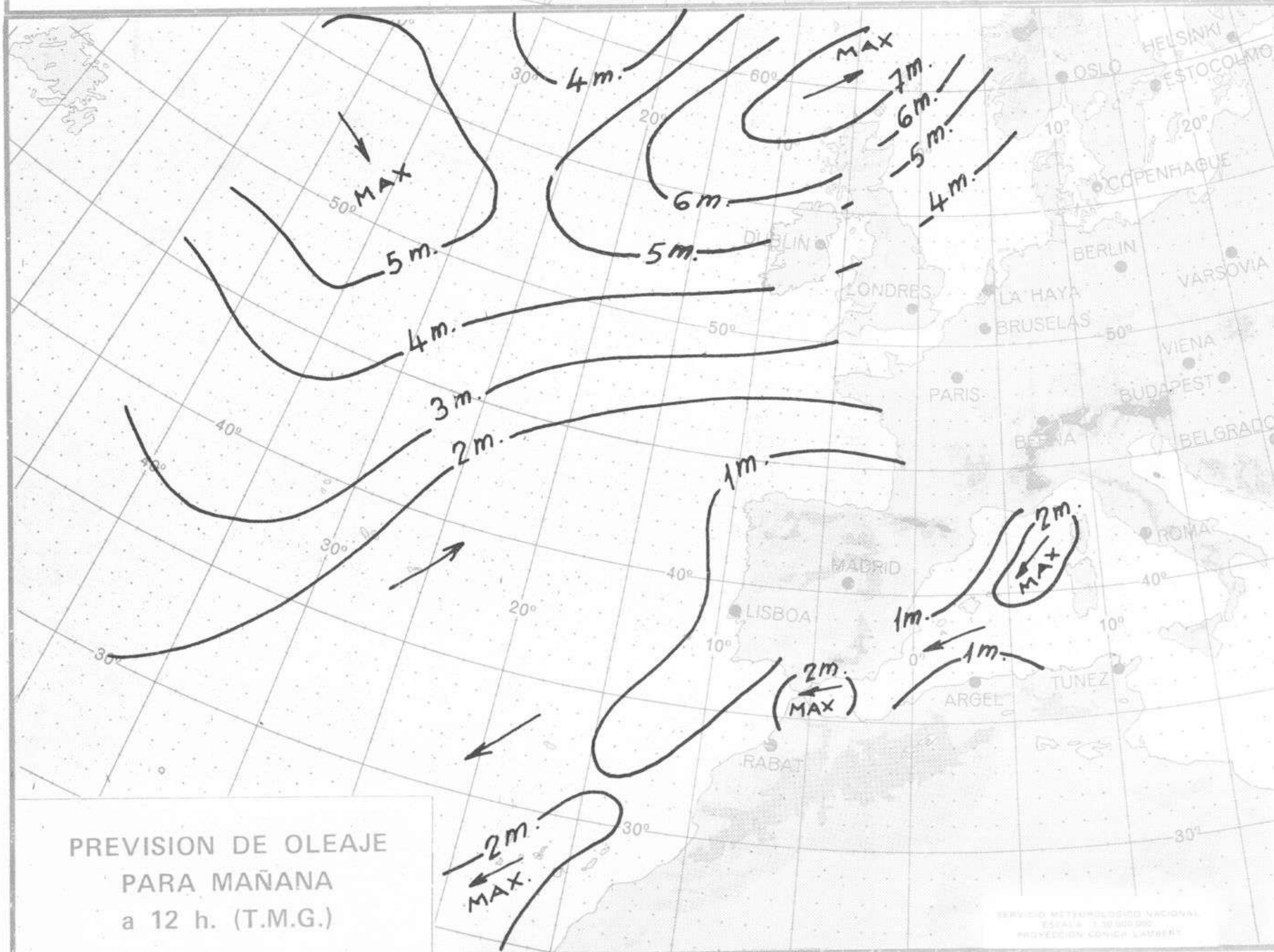
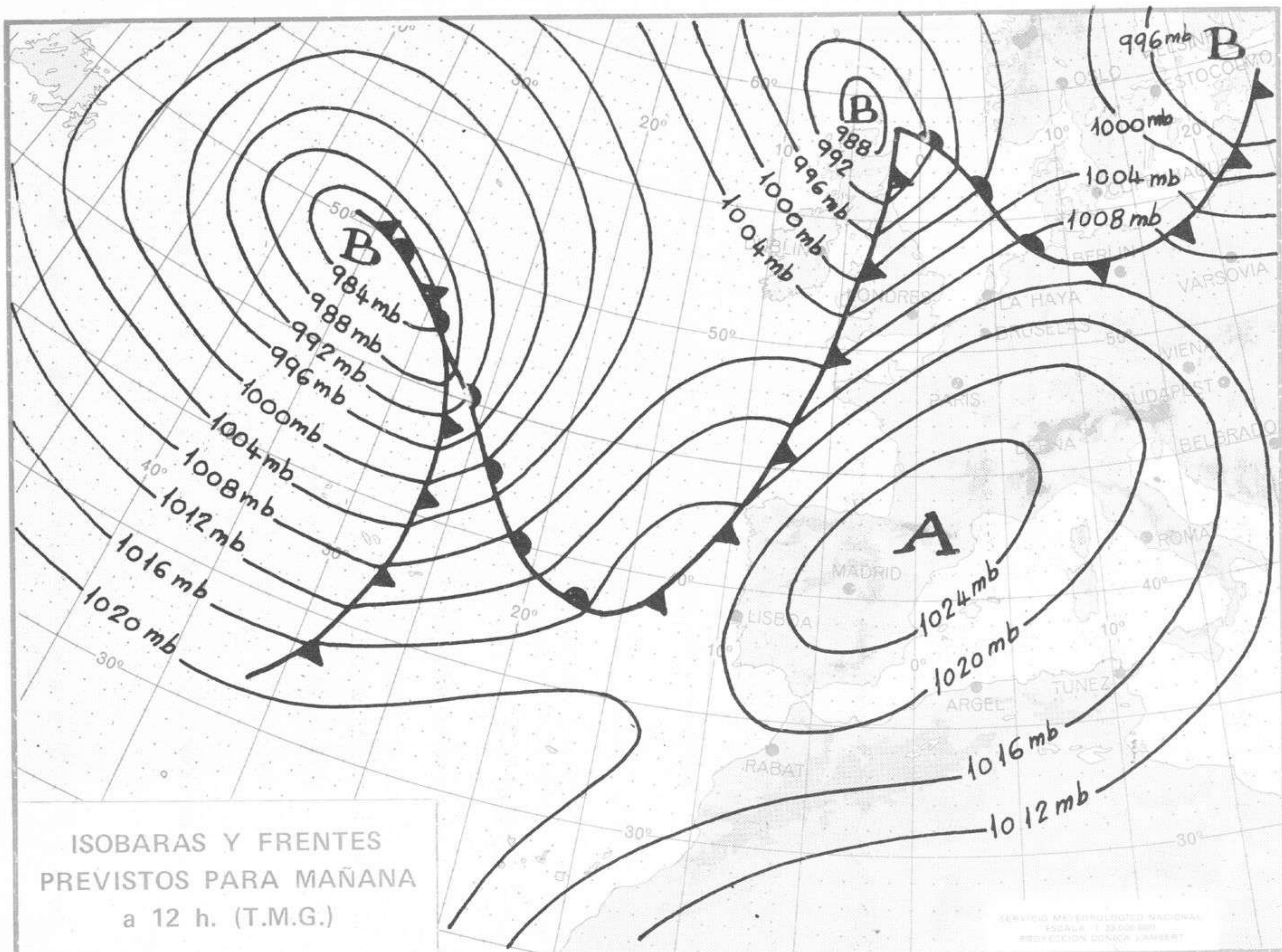
Estaciones	Temperaturas (°C)			Precipitación (l/m²)		Horas de sol ayer	Meteoros significativos			
	Máxima de ayer	Mínima de hoy	12 horas de hoy	06 ayer a 06 hoy	Hoy 06-12		18 horas de ayer	00 horas de hoy	06 horas de hoy	12 horas de hoy
La Coruña	15	10	16			5.3	☉	☉	☉	☉
Monteventoso	14	8	15				☉		☉	☉
Lugo (Punto Centro)	19	7	18			7.5	☉	☉	☉	☉
Santiago de Compostela (A)	20	6	19			8.1	☉	☉	☉	☉
Pontevedra	19	9				0.0	☉	☉	☉	☉
Vigo (A)	19	9	20				☉	☉	☉	☉
Orense							☉		☉	☉
Ponferrada	22	8	17				☉		☉	☉
Asturias (A)	15		15				☉		☉	☉
Gijón	17	10	15			2.8	☉	☉	☉	☉
Santander (A)							☉		☉	☉
Santander	15	10	16			0.1	☉	☉	☉	☉
Bilbao (A)	14		18				☉	☉	☉	☉
San Sebastian/Igueldo	8	9	12	1	1p	0.0	☉	☉	☉	☉
San Sebastian (A)	13		15	2			☉		☉	☉
León (A)	20	4	16			11.2	☉	☉	☉	☉
Zamora	19	7	17			10.6	☉		☉	☉
Palencia	16	8	17			10.0	☉		☉	☉
Burgos (A)	13	7	13			3.2	☉		☉	☉
Burgos	14	8	15			3.5	☉		☉	☉
Valladolid (A)	17	5	16			9.8	☉		☉	☉
Valladolid	19	7	18			8.9	☉	☉	☉	☉
Soria	17	6	18			8.6	☉		☉	☉
Salamanca (A)	17	4	15			10.2	☉	☉	☉	☉
Avila	14	3	12			11.0	☉		☉	☉
Segovia	16	4	12			10.7	☉		☉	☉
Navacerrada	5	1	4			9.8	☉		☉	☉
Madrid/Barajas	20	8	19			9.9	☉	☉	☉	☉
Madrid (Cdad. Universitaria)	19	10	19				☉	☉	☉	☉
Guadalajara	19	8					☉		☉	☉
Toledo	20	9				9.8	☉		☉	☉
Cuenca	19	2	19			11.0	☉		☉	☉
Molina de Aragón	15						☉		☉	☉
Ciudad Real	17	1	17			9.7	☉	☉	☉	☉
Albacete (A)	17	1	16			10.5	☉	☉	☉	☉
Cáceres	20	12	21				☉		☉	☉
Badajoz (A)	23	7	20			10.7	☉	☉	☉	☉
Vitoria (A)	10	9	15	1p			☉		☉	☉
Logroño	13	9	17			0.5	☉		☉	☉
Logroño (A)	14	10	17			1.0	☉	☉	☉	☉
Pamplona	12	9	19			1.5	☉		☉	☉
Huesca (A)	21	6	17			9.5	☉		☉	☉
Daroca	16	3				7.2	☉		☉	☉
Zaragoza (A)	19	10	19			10.0	☉	☉	☉	☉
Zaragoza	19	12	17				☉		☉	☉
Calamocha	15	0	16			7.3	☉	☉	☉	☉
Teruel	15	2	15				☉		☉	☉
Lérida	22	8	19			11.0	☉		☉	☉
Gerona (A)	22	6	24				☉		☉	☉
Barcelona	17	12	22			9.7	☉		☉	☉
Barcelona (A)	17	10	20			10.7	☉	☉	☉	☉
Reus (A)	21	15	24			10.5	☉		☉	☉
Tarragona	18	9	20			10.4	☉		☉	☉
Tortosa	24	13				11.2	☉		☉	☉

SÍMBOLOS UTILIZADOS EN LOS CUADROS DE METEOROS SIGNIFICATIVOS

- ☉ Llovizna
- ☉ Despejado
- ☉ Nuboso
- ☉ NW 30 nudos
- ☉ NE 35 nudos
- ☉ Lluvia
- ☉ Niebla
- ☉ Tormenta
- ☉ Nieve
- ☉ Poco nuboso
- ☉ Cubierto
- ☉ SW 50 nudos
- ☉ SE 65 nudos

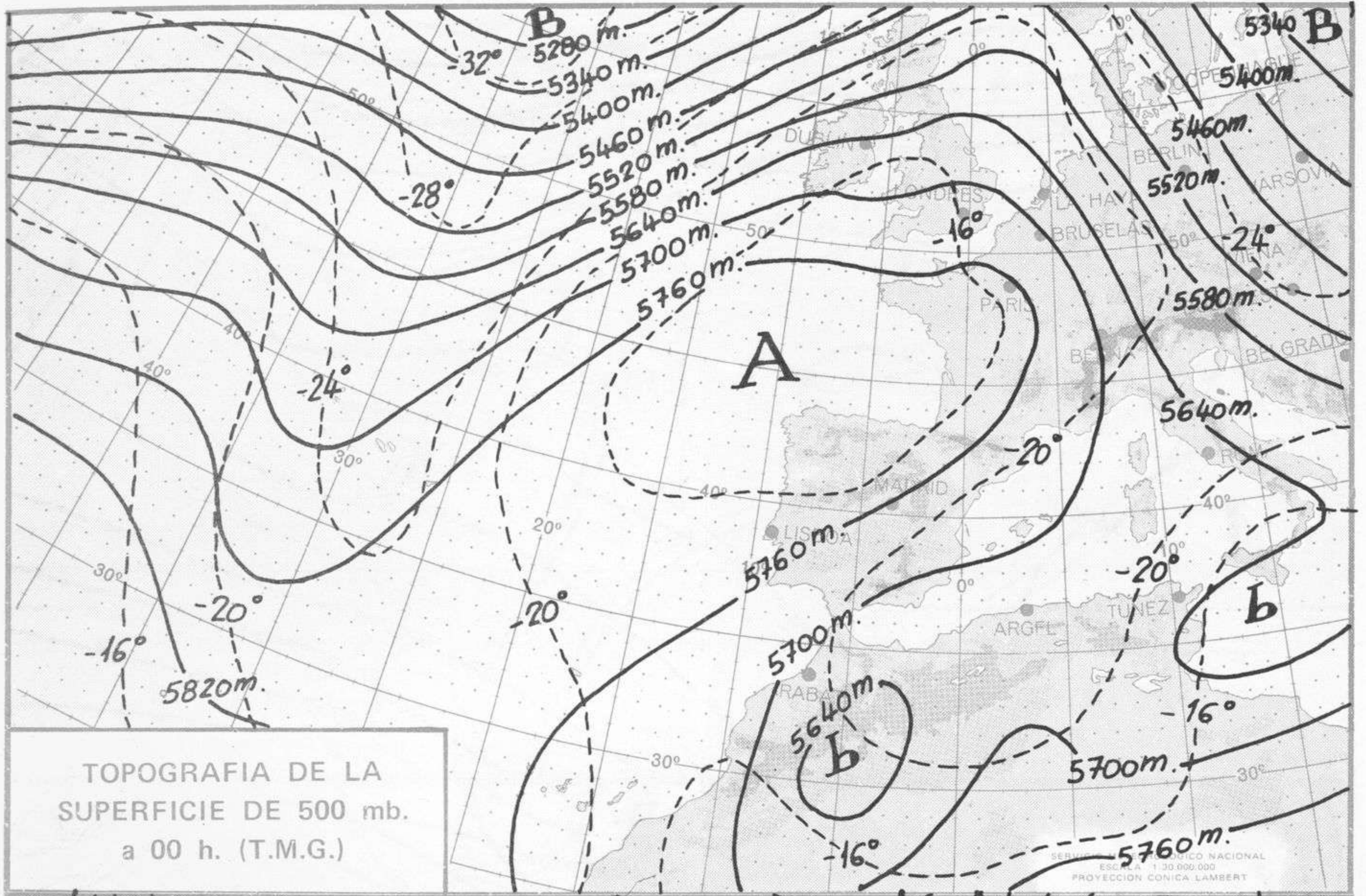
Estaciones	Temperaturas (°C)			Precipitación (l/m ²)		Horas de sol ayer	Meteoros significativos			
	Máxima de ayer	Mínima de hoy	12 horas de hoy	06 ayer a 06 hoy	Hoy 06-12		18 horas de ayer	00 horas de hoy	06 horas de hoy	12 horas de hoy
Castellón de la Plana	22	11	25			11.0	☉		☉	☉
Valencia (A)	22	8	24			11.2	☉	☉	☉	☉
Valencia	21	11				9.3	☉		☉	☉
Alicante (A)	19	8	21			10.4	☉	☉	☉	☉
Alicante	21	9				10.4	☉		☉	☉
Murcia (A)	20	8	19	ip		6.0	☉		☉	☉
Murcia	19	9	20			8.1	☉		☉	☉
Cartagena	17	13					☉		☉	☉
San Javier	17	6	18			8.1	☉	☉	☉	☉
Sevilla (A)	24	9	19			10.7	☉	☉	☉	☉
Córdoba (A)	22	7	19			10.6	☉	☉	☉	☉
Jaén	20	9	19				☉		☉	☉
Granada (A)	19	5	17			8.3	☉	☉	☉	☉
Huelva	25	12	21			11.4	☉		☉	☉
Jerez de la Frontera (A) ...	23	9	20				☉	☉	☉	☉
Cádiz	19	12	17			10.6	☉		☉	☉
San Fernando	20	11	19	ip			☉		☉	☉
Tarifa	20	13	19			11.0	☉		☉	☉
Málaga (A)	18	10	19			9.1	☉	☉	☉	☉
Almería (A)	20	X	19	ip		5.0	☉	☉	☉	☉
Palma de Mallorca (A)	20	8	17			9.5	☉	☉	☉	☉
Mahón (A)	17	10	17			11.0	☉	☉	☉	☉
Ibiza (A)	20	9	18			10.0	☉	☉	☉	☉
Santa Cruz de Tenerife (A)...	17	9	17				☉	☉	☉	☉
Santa Cruz de Tenerife	21		21				☉		☉	☉
Las Palmas (A)	21	16	21			9.3	☉	☉	☉	☉
Fuerteventura (A)	23	15	20			9.3	☉		☉	☉
Lanzarote (A)	X	12	22			1.0	☉		☉	☉
Ceuta	18		16				☉		☉	☉
Melilla	16	12	16	5		0.9	☉	☉	☉	☉



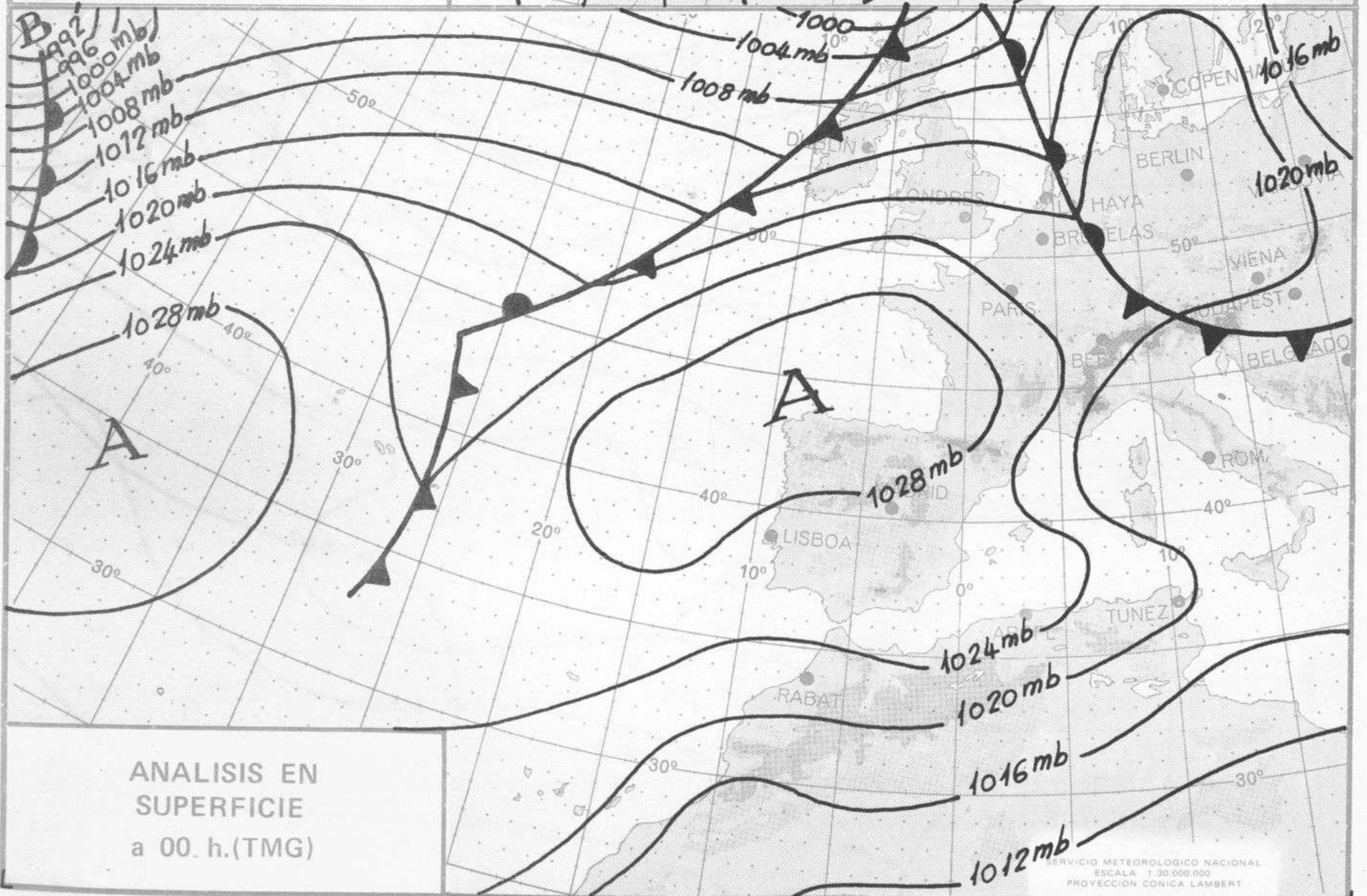




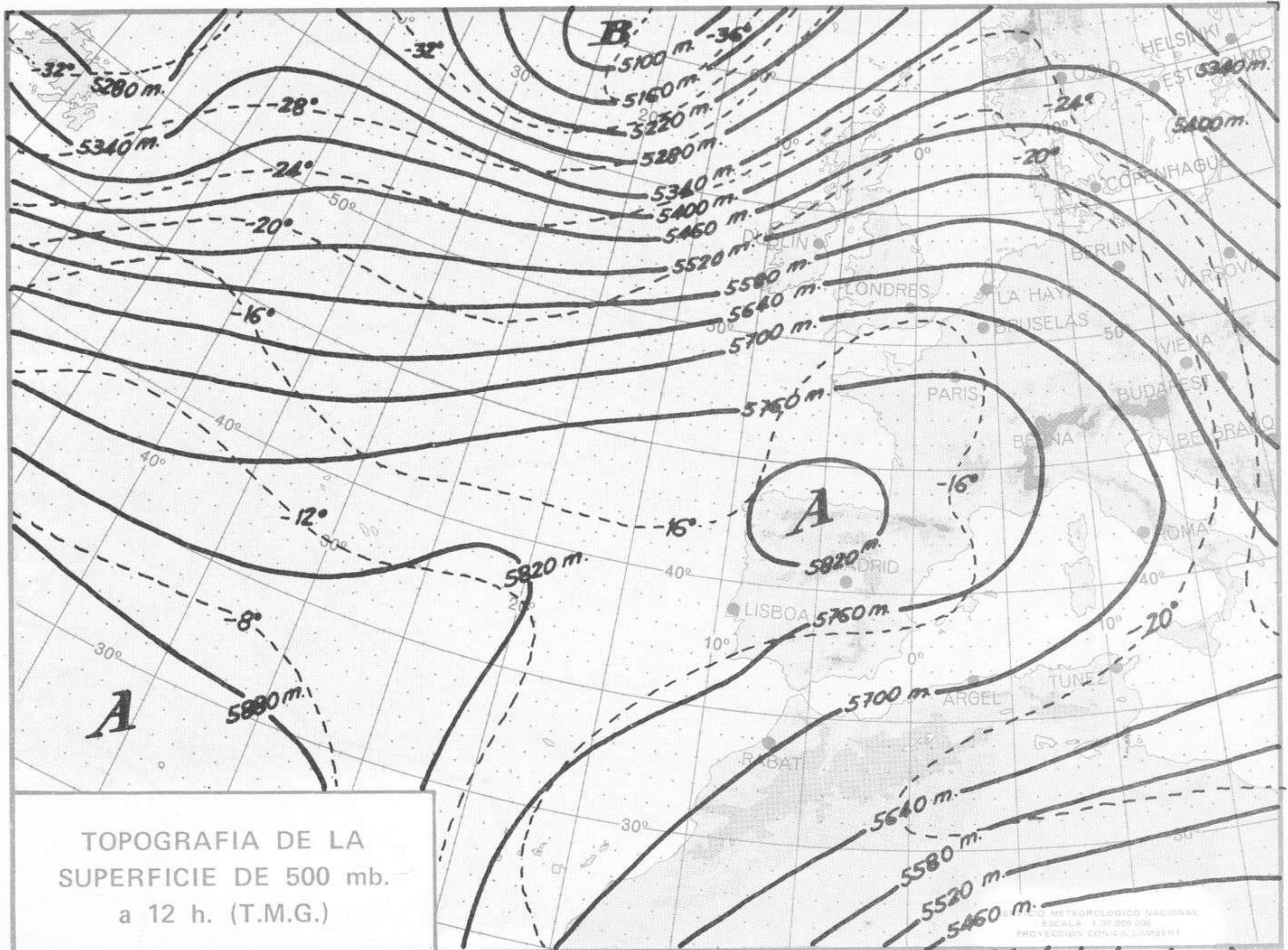
Dirección postal: Centro de Análisis y Predicción (Ciudad Universitaria), Apartado 285 - Madrid (España) - Teléfono: 244 35 00
Fonometeo local: teléfono 094 - Fonometeo España: teléfono 2441105 de Madrid



TOPOGRAFIA DE LA SUPERFICIE DE 500 mb. a 00 h. (T.M.G.)

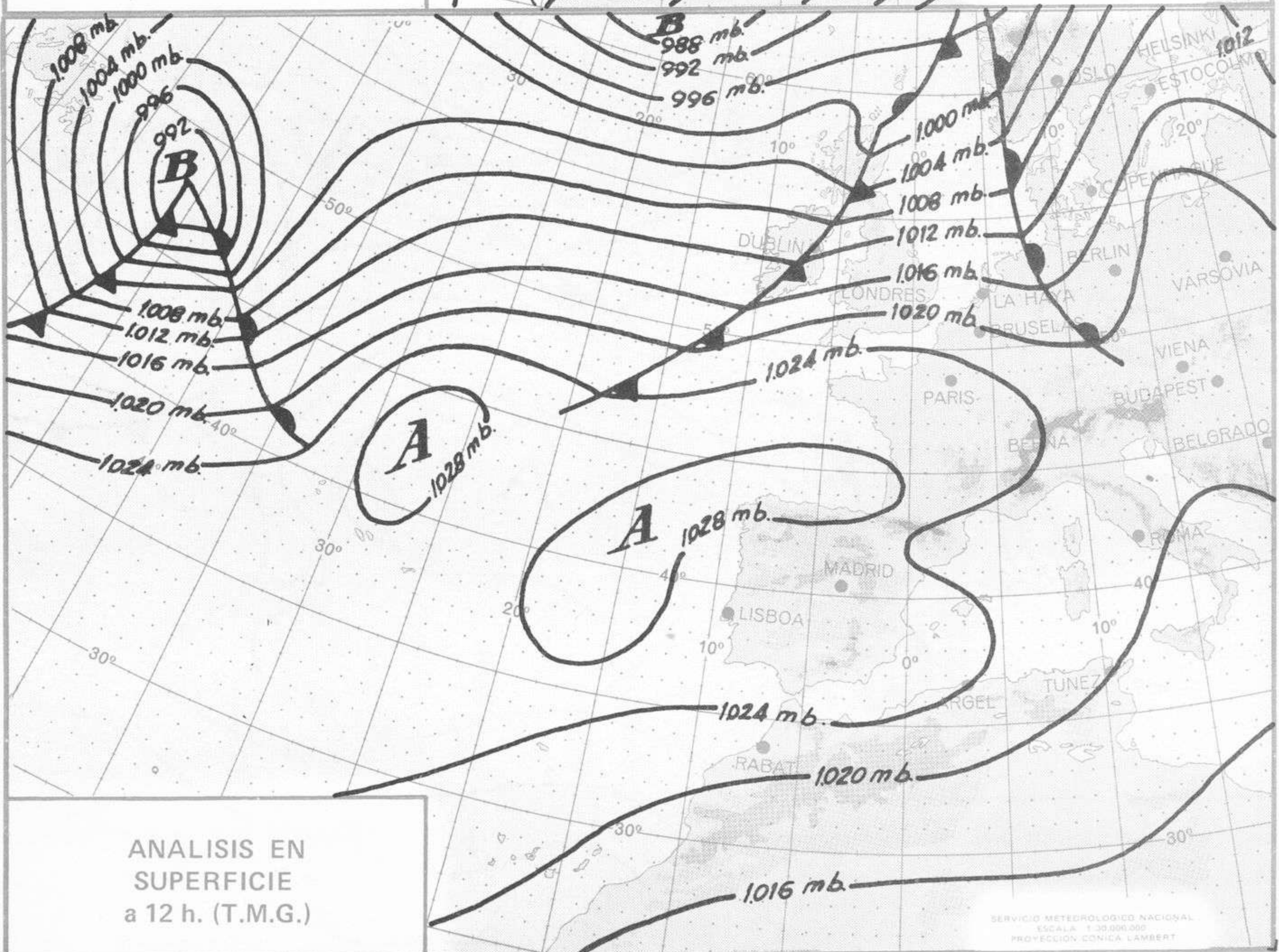


ANALISIS EN SUPERFICIE a 00 h. (TMG)



TOPOGRAFIA DE LA SUPERFICIE DE 500 mb. a 12 h. (T.M.G.)

SERVICIO METEOROLÓGICO NACIONAL
ESCALA 1:30.000.000
PROYECCION CONICA LAMBERT



ANALISIS EN SUPERFICIE a 12 h. (T.M.G.)

SERVICIO METEOROLÓGICO NACIONAL
ESCALA 1:30.000.000
PROYECCION CONICA LAMBERT

