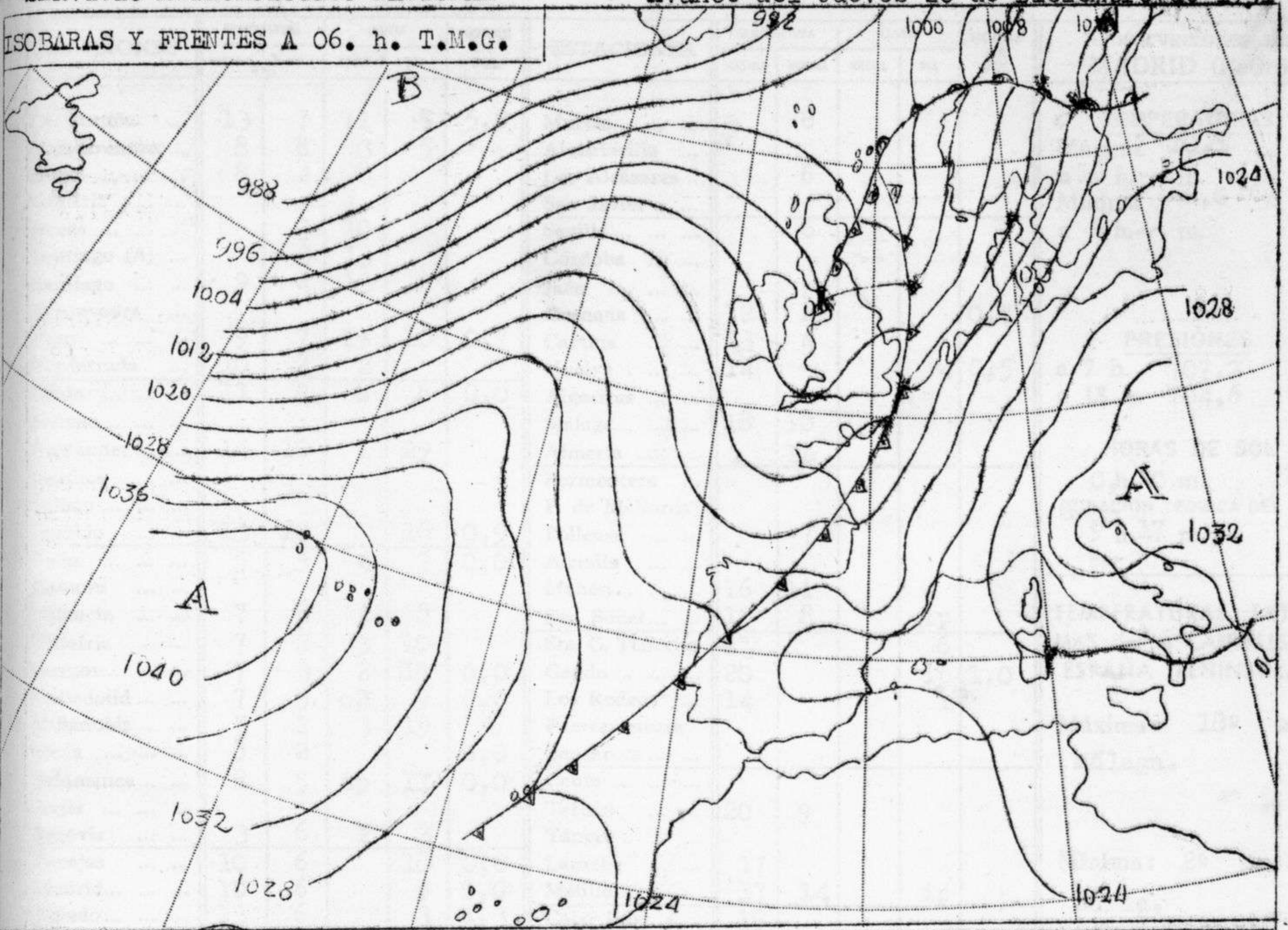
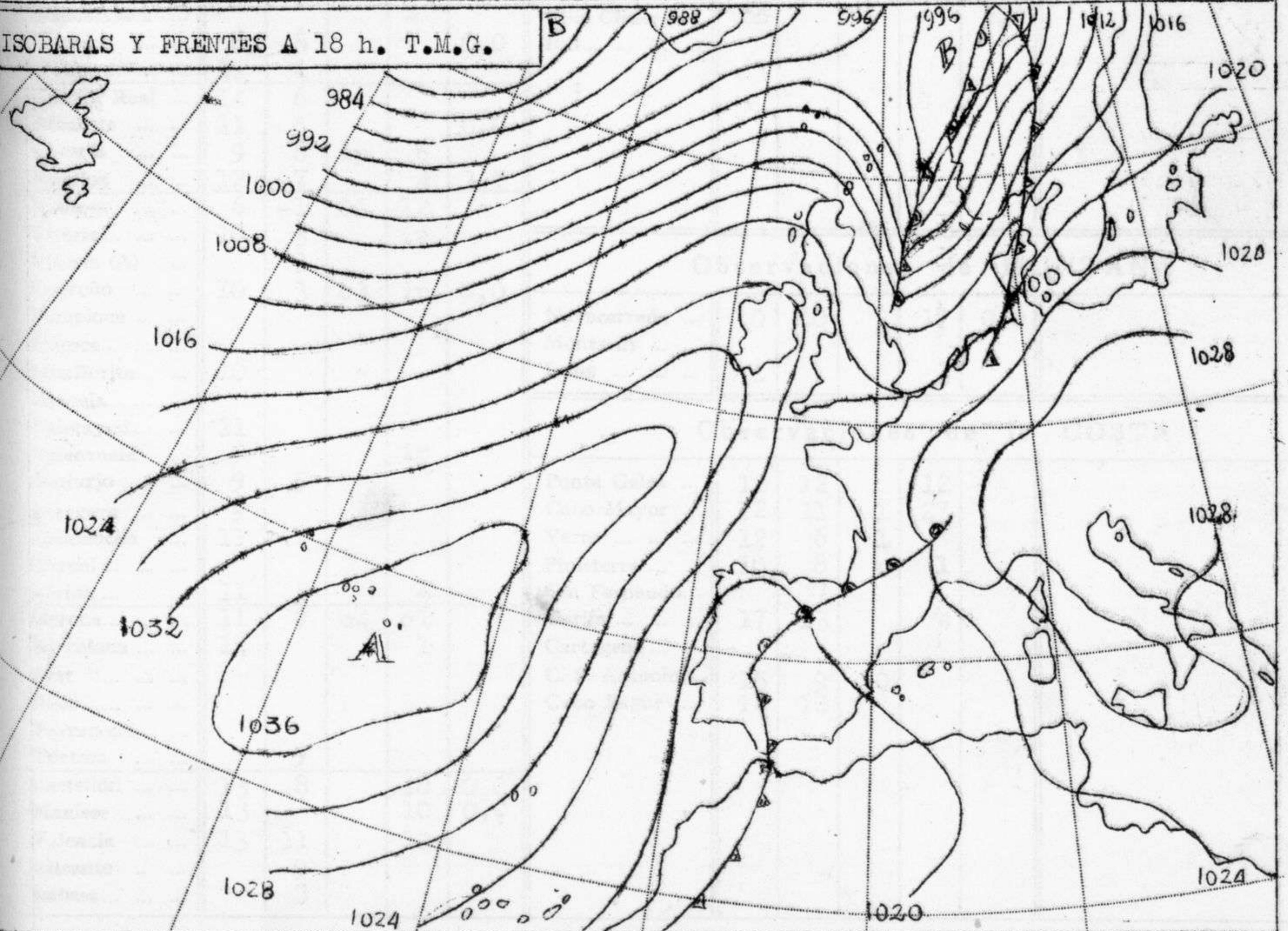


ISOBARAS Y FRENTE A 06. h. T.M.G.



ISOBARAS Y FRENTE A 18 h. T.M.G.



Ministerio del Aire

SERVICIO METEOROLOGICO NACIONAL Avance del 20 de Diciembre de 1951 a 18 h. T.M.G.

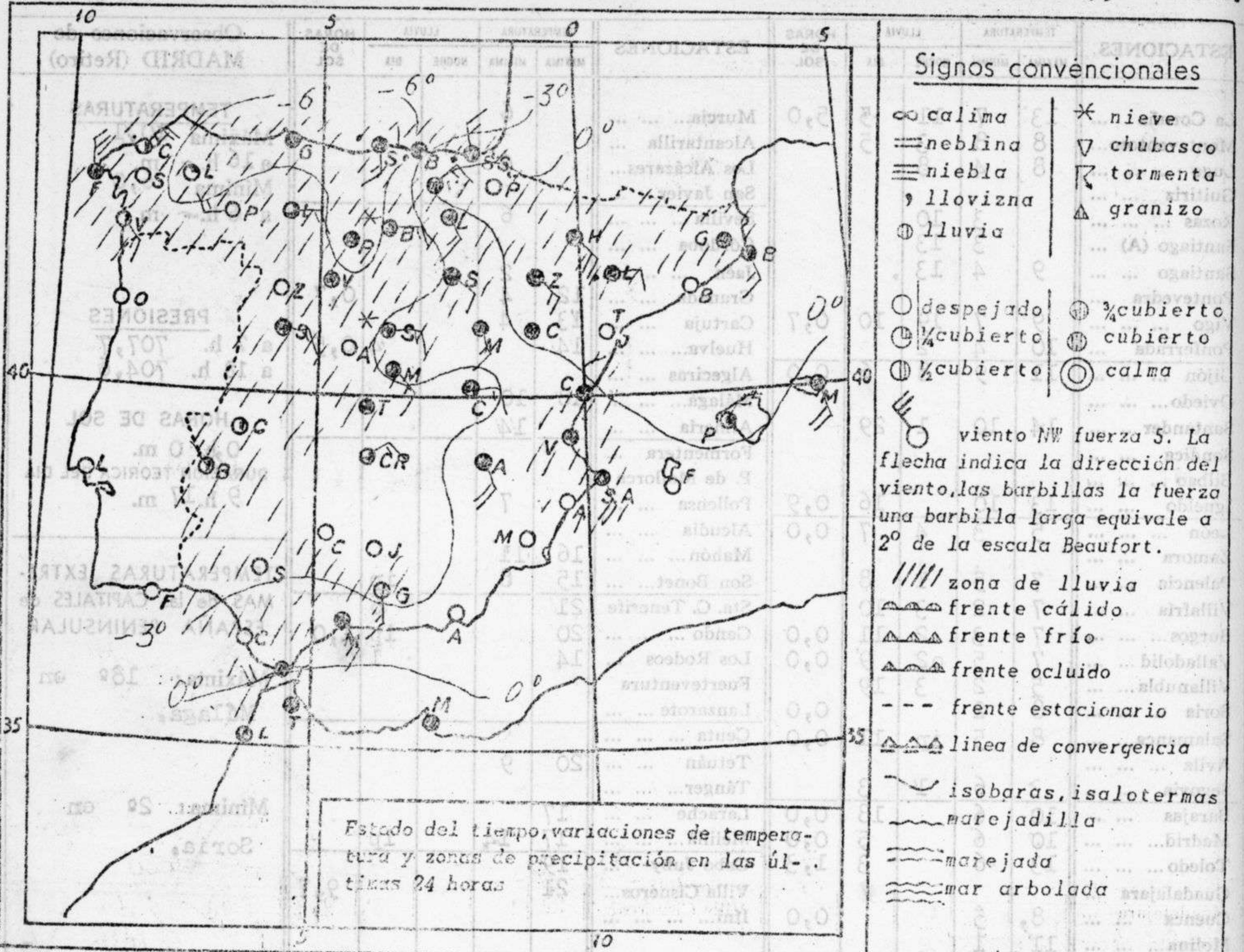
ESTACIONES	TEMPERATURA		LLUVIA		HORAS DE SOL	ESTACIONES	TEMPERATURA		LLUVIA		HORAS DE SOL	Observaciones de MADRID (Retiro)
	MAXIMA	MINIMA	NOCHE	DIA			MAXIMA	MINIMA	NOCHE	DIA		
La Coruña ...	13	7	11	5	5,0	Murcia... ..		6				<p style="text-align: center;">TEMPERATURAS</p> Máxima 10,1 a 16 h. m. Mínima 6,0 a 6 h. m. <p style="text-align: center;">PRESIONES</p> a 7 h. 707,7 a 18 h. 704,6 <p style="text-align: center;">HORAS DE SOL</p> 0 h. 0 m. DURACION TEORICA DEL DIA 9 h. 17 m. <p style="text-align: center;">TEMPERATURAS EXTREMAS de las CAPITALES de ESPAÑA PENINSULAR</p> Máxima: 18° en Málaga. Mínima: 2° en Soria.
Monteventoso...	8	8	3	5		Alcantarilla ...						
Lugo	8	4	8			Los Alcázares...		6				
Guitiriz						San Javier... ..						
Rozas		3	10			Sevilla		6				
Santiago (A) ...		3	13			Córdoba						
Santiago	9	4	13			Jaén		2				
Pontevedra ...						Granada	12	4			0,7	
Vigo	9	7	19	10	0,7	Cartuja	13	4				
Ponferrada ...	10	4	2			Huelva... ..	14		4		0,5	
Gijón	11	9	8	6	0,0	Algeciras						
Oviedo... ..						Málaga... ..	18	10				
Santander	14	10	1	29		Almería		14				
Sondica						Formentera ...						
Bilbao						P. de Mallorca						
Igueldo	13	10		16	0,9	Pollensa		7				
León	5	3	4	7	0,0	Alcudia						
Zamora						Mahón... ..	16	11				
Palencia	7	5	1	8		Sou Bonet... ..	15	8		ip		
Villafria	7	2	3	10		Sta. C. Tenerife	21			6		
Burgos... ..	7	3	2	11	0,0	Gando	20			ip	1,0	
Valladolid ...	7	5	02	9	0,0	Los Rodeos ...	14			1		
Villanubla... ..	5	2	3	19		Fuerteventura						
Soria	8	2			0,0	Lanzarote						
Salamanca... ..	8	5	ip	11	0,0	Ceuta						
Avila						Tetuán	20	9				
Segovia	3	6	1	3		Tánger... ..						
Barajas	10	6		18	0,0	Larache	17					
Madrid... ..	10	6		5	0,0	Melilla... ..	17	14		ip		
Toledo... ..	13	6		3	1,3	Cabo Juby ...	19					
Guadalajara ...						Villa Cisneros...	21				9,7	
Cuenca	8	5			0,0	Ifni... ..						
Molina... ..	11	1										
Ciudad Real ...	14	6										
Albacete	11	5			0,0							
Cáceres	9	8	ip	6								
Badajoz	12	7		4	3,7							
Reinosa	6	-1	05	12								
Vitoria... ..	10	3		ip								
Vitoria (A) ...		3										
Logroño	10	3	03	ip	0,0							
Pamplona												
Huesca... ..												
Monflorite... ..	10											
Veruela												
Calatayud... ..	11											
Valenzuela ...	9			ip								
Sanjurjo	9	5										
Zaragoza	9											
Calamocha ...	11											
Teruel												
Lérida	11	5		4								
Gerona... ..	11	9	04	01								
Barcelona	14			1								
Prat												
Reus												
Tarragona... ..												
Tortosa		9										
Castellón	13	8		18	0,0							
Manisee	13			10	0,0							
Valencia	13	11		12								
Alicante		9										
Rabasa... ..		3										

Observaciones de MONTAÑA

Navacerrada ...	0	0	2	17	0,0
Montseny					
Izaña	1			3	

Observaciones de la COSTA

Punta Galea ...	12	12		12	
Cabo Mayor ...	12	11	1	27	
Vares	12	6	1		
Finisterre	10	8	4	1	
San Fernando...		7			
Tarifa	17	13		4	
Cartagena					
C. S. Antonio...	15	9	10		
Cabo Bagur ...	14	10			



INFORMACION GENERAL DEDUCIDA DE OBSERVACIONES DE LAS DIECINUEVE (HORA OFICIAL).

A primera hora penetró en España por Galicia un sistema de mal tiempo que fué extendiéndose hacia el interior y produjo precipitaciones en toda la Península con excepción de Andalucía.- Las lluvias en las últimas 12 horas han sido muy variables, recogándose 27 litros en Santander y del orden de 18 litros en el Centro y Levante y cantidades menores en el resto.

TIEMPO PROBABLE HASTA LAS DIECINUEVE HORA OFICIAL DEL DIA 21.

Abundante nubosidad en toda la Península continuando las precipitaciones, seguramente en forma de llovizna en el Ebro y Levante, y con chubascos en el Duero, Extremadura y parte de Andalucía.

AVISO ESPECIAL PARA BARCOS PESQUEROS Y NAVEGACION DE CABOTAJE.

Las estaciones de la Coruña y Finisterre han observado marejada pero tiende a amainar.- En el Cantábrico los vientos son moderados y se esperan que disminuyan más. En cambio en el Litoral del Mediterráneo y en el Estrecho las condiciones del mar van a empeorar rápidamente con vientos del E fuerza 4 a 5 con probable marejada.