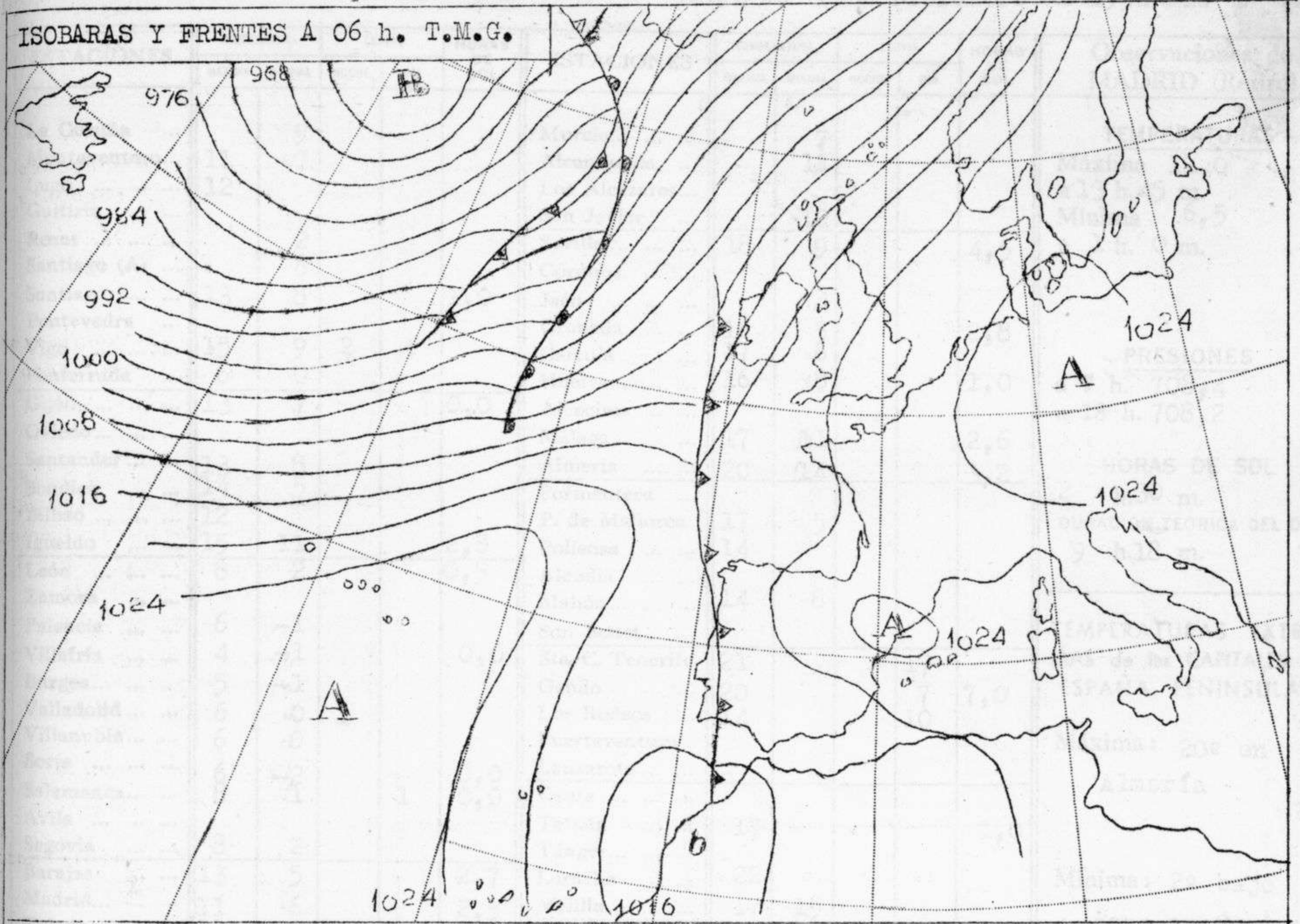
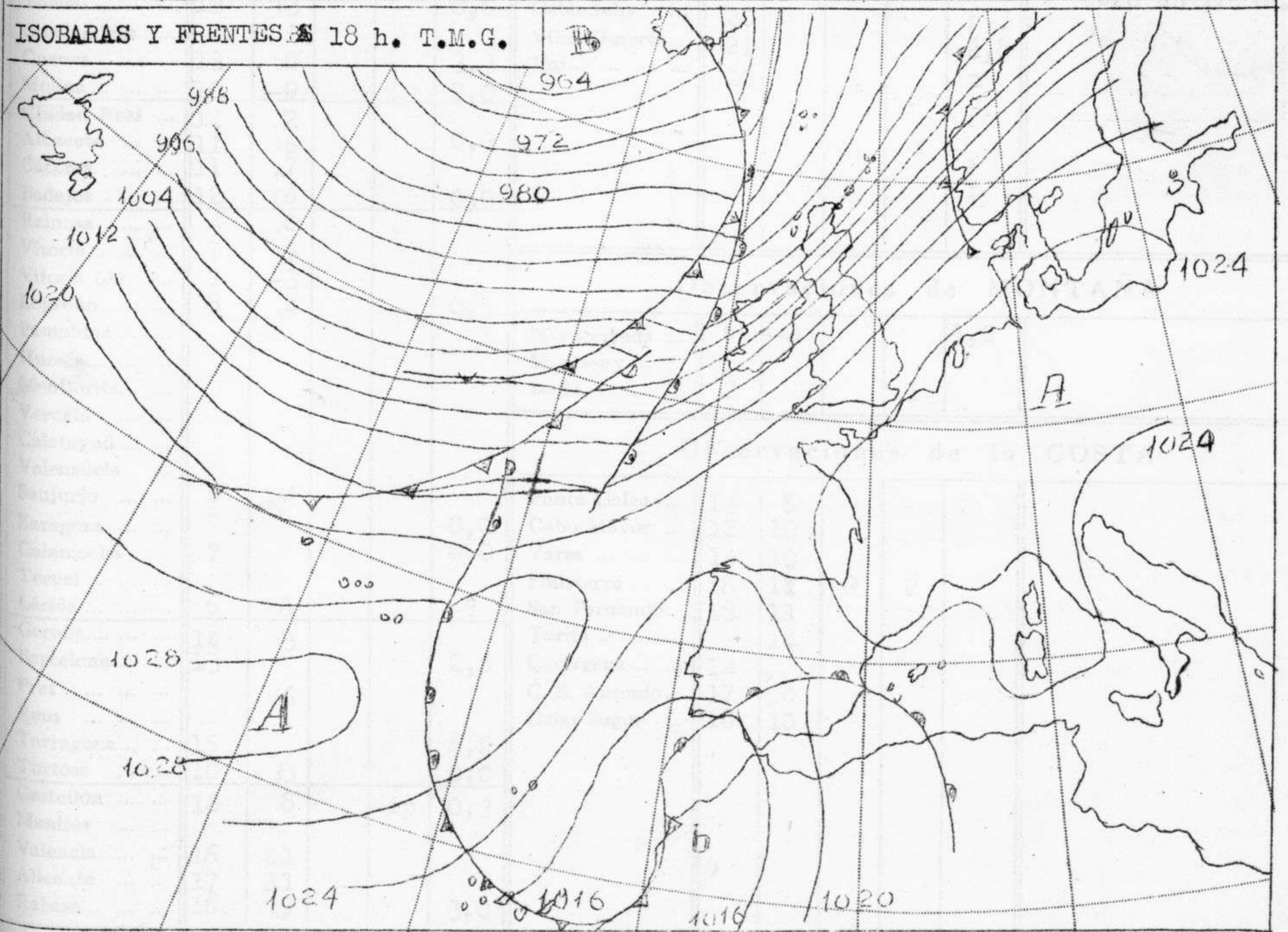


ISOBARAS Y FRENTES A 06 h. T.M.G.



ISOBARAS Y FRENTES A 18 h. T.M.G.



Ministerio del Aire

SERVICIO METEOROLOGICO NACIONAL.

Avance del 17 de Diciembre de 1951 a 18 h. T.M.G.

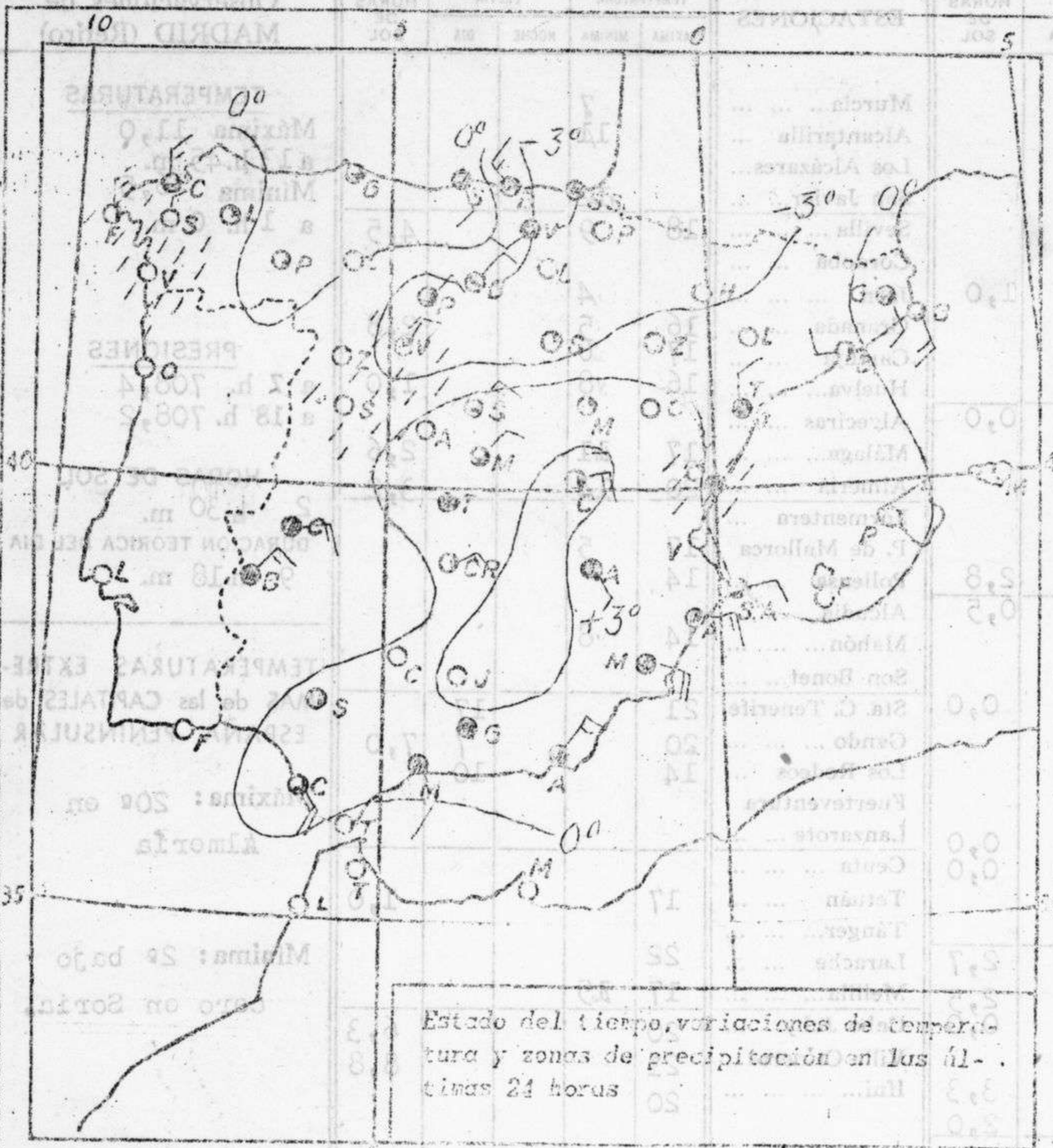
ESTACIONES	TEMPERATURA		LLUVIA		HORAS DE SOL	ESTACIONES	TEMPERATURA		LLUVIA		HORAS DE SOL	Observaciones de MADRID (Retiro)
	MAXIMA	MINIMA	NOCHE	DIA			MAXIMA	MINIMA	NOCHE	DIA		
La Coruña ...		9				Murcia... ..		7				<p style="text-align: center;">TEMPERATURAS</p> <p>Máxima 11,0 a 13 h. 45 m. Mínima 6,5 a 1 h. 0 m.</p> <p style="text-align: center;">PRESIONES</p> <p>a 7 h. 708,4 a 18 h. 708,2</p> <p style="text-align: center;">HORAS DE SOL</p> <p>2 h. 30 m. DURACION TEORICA DEL DIA 9 h. 18 m.</p> <p style="text-align: center;">TEMPERATURAS EXTRE- MAS de las CAPITALES de ESPAÑA PENINSULAR</p> <p>Máxima: 20° en Almería</p> <p>Mínima: 2° bajo cero en Soria.</p>
Monteventoso...	11	17				Alcantarilla ...		11				
Lugo	12					Los Alcázares...						
Guitiriz						San Javier... ..		12				
Rozas		2				Sevilla	18	9			4,5	
Santiago (A) ...		6				Córdoba						
Santiago	13	8			1,0	Jaén		4				
Pontevedra ...						Granada	16	5			2,8	
Vigo	15	9	2	4		Cartuja	17	6				
Ponferrada ...	6	0				Huelva... ..	16	8			1,0	
Gijón	13	7			0,0	Algeciras						
Oviedo... ..						Málaga... ..	17	11			2,6	
Santander	13	8				Almería	20	14			3,2	
Sondica	14	5				Formentera ...						
Bilbao	12					P. de Mallorca	17	5				
Igueldo	15	11			2,8	Pollensa	14					
León	8	2			0,5	Alcudia						
Zamora						Mahón... ..	14	8				
Palencia	6	-1				San Bonet... ..						
Villafria	4	-1			0,0	Sta. C. Tenerife	21			17		
Burgos... ..	5	-1				Gando	20			7	7,0	
Valladolid ...	6	0	1			Los Rodeos ...	14			10		
Villanubla... ..	6	0				Fuerteventura						
Soria	6	2			0,0	Lanzarote						
Salamanca... ..	8	1		1	0,0	Ceuta						
Avila						Tetuán	17				1,0	
Segovia	8	2				Tánger... ..						
Barajas	13	5			2,7	Larache	22					
Madrid... ..	11	6			2,5	Melilla... ..	17	15				
Toledo... ..	12	3			0,0	Cabo Juby	20				6,3	
Guadalajara ...						Villa Cisneros...	21				8,8	
Cuenca	13	0			3,3	Ifni... ..	20					
Molina... ..	10	-9			2,0							
Ciudad Real ...	12	2										
Albacete	11	6			0,3							
Cáceres	11	7										
Badajoz	12	6			0,0							
Reinosa	4	0										
Vitoria... ..	7	3										
Vitoria (A) ...	?	-3										
Logroño	8	4			0,5							
Pamplona												
Huesca... ..												
Monflorite... ..												
Veruela												
Calatayud... ..												
Valenzuela ...												
Sanjurjo	6	4										
Zaragoza	6				0,0							
Calamocha	?				0,0							
Teruel	-											
Lérida	6	1			?							
Gerona... ..	14	3										
Barcelona	13	-			2,6							
Prat		6										
Reus												
Tarragona... ..	15				6,2							
Tortosa	10	3			0,0							
Castellón	16	8		ip	0,3							
Manises												
Valencia	16	11										
Alicante	17	11										
Rabasa... ..	16	9			3,0							

Observaciones de MONTAÑA

Navacerrada ...	6	-2			1,0
Montseny					
Izaña	2			1	

Observaciones de la COSTA

Punta Galea ...	14	8			
Cabo Mayor ...	12	10			
Vares	14	10			
Finisterre	18	11	8	2	
San Fernando...	18	11			
Tarifa		14			
Cartagena	14				
C. S. Antonio...	17	8			
Cabo Bagur ...	18	10			



Signos convencionales

- ☉ calma
- ☁ neblina
- ☁ niebla
- ☁ llovizna
- ☁ lluvia
- ☉ despejado
- ☉ 1/4 cubierto
- ☉ 1/2 cubierto
- ☉ 3/4 cubierto
- ☉ calma
- ✱ nieve
- ▽ chubasco
- ⚡ tormenta
- △ granizo
- ☉ 1/4 cubierto
- ☉ 1/2 cubierto
- ☉ 3/4 cubierto
- ☉ calma
- ☉ viento NW fuerza 5. La flecha indica la dirección del viento, las barbillas la fuerza una barbilla larga equivale a 2° de la escala Beaufort.
- //// zona de lluvia
- ~ frente cálido
- ▲▲▲ frente frío
- ▲▲▲ frente ocluido
- - - frente estacionario
- ▲▲▲ línea de convergencia
- ~ isobaras, isotermas
- ~ marejadilla
- ~ marejada
- ~ mar arbolada

INFORMACION GENERAL DEDUCIDA DE LAS OBSERVACIONES DE LAS DIECINUEVE (HORA OFICIAL)

Se han producido débiles precipitaciones en escasos puntos del Centro y Levante, reinando en general buen tiempo en el resto.

TIEMPO PROBABLE HASTA LAS DIECINUEVE (HORA OFICIAL) DEL DIA 18.

Lluvias débiles en Extremadura, Andalucía y cuenca del Duero, afectando a regiones aisladas y poco intensas. Cielo bastante nublado en general, temperatura superior a la normal en estas fechas.

AVISO ESPECIAL PARA BARCOS PESQUEROS Y NAVEGACION DE CABOTAJE.

Se está formando una depresión secundaria al sur del golfo de Cádiz que dará lugar a vientos de componente E en el Estrecho con mar gruesa y ocasional ante marejada.